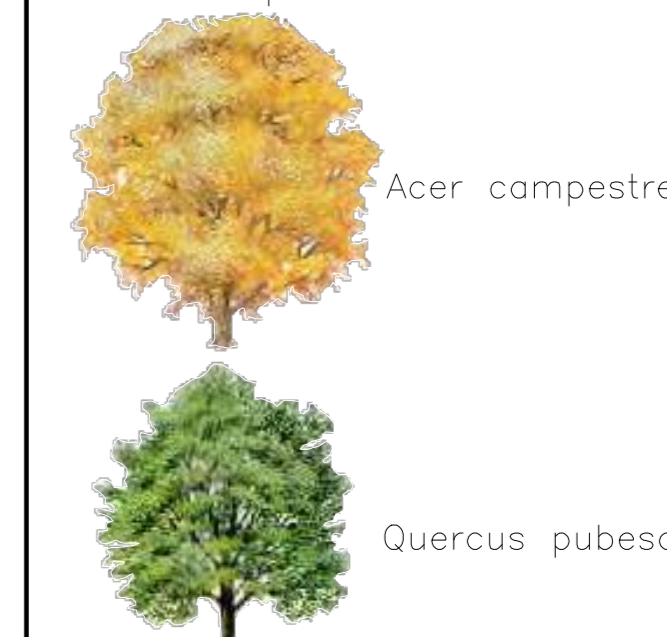


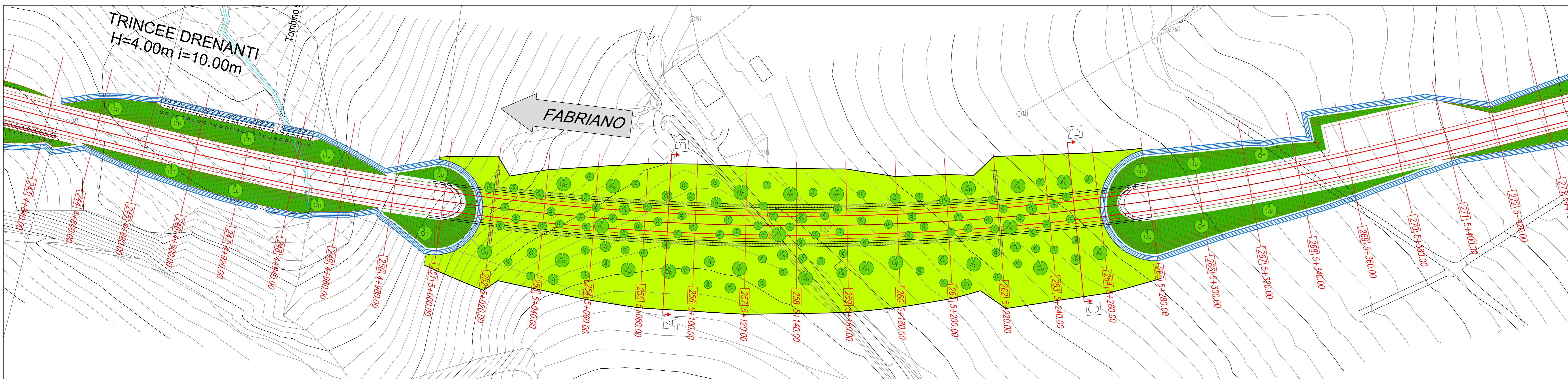

ABACO DELLE ESSENZE

Arboree	Arbustive	Erbacee
<ul style="list-style-type: none"> Qp Quercus pubescens Um Ulmus minor Ac Acer campestre Cs Cercis siliquastrum Pp Pirus pyaster Ms Malus sylvestris 	<ul style="list-style-type: none"> Lv Ligustrum vulgare Sj Spartium junceum Cs Cornus sanguinea Cv Clematis vitalba Ra Ruscus aculeatus 	<ul style="list-style-type: none"> Dg Doctylis glomerata Fp Festuca pratensis Pl Phleum pratense Po Poo pratense Lo Lotus corniculatus Me Medicago lupulina Ms Medicago sativa Op Onoprychis viciifolia Tr Trifolium pratense Tr Trifolium repens

Alberi presenti nelle sezioni:

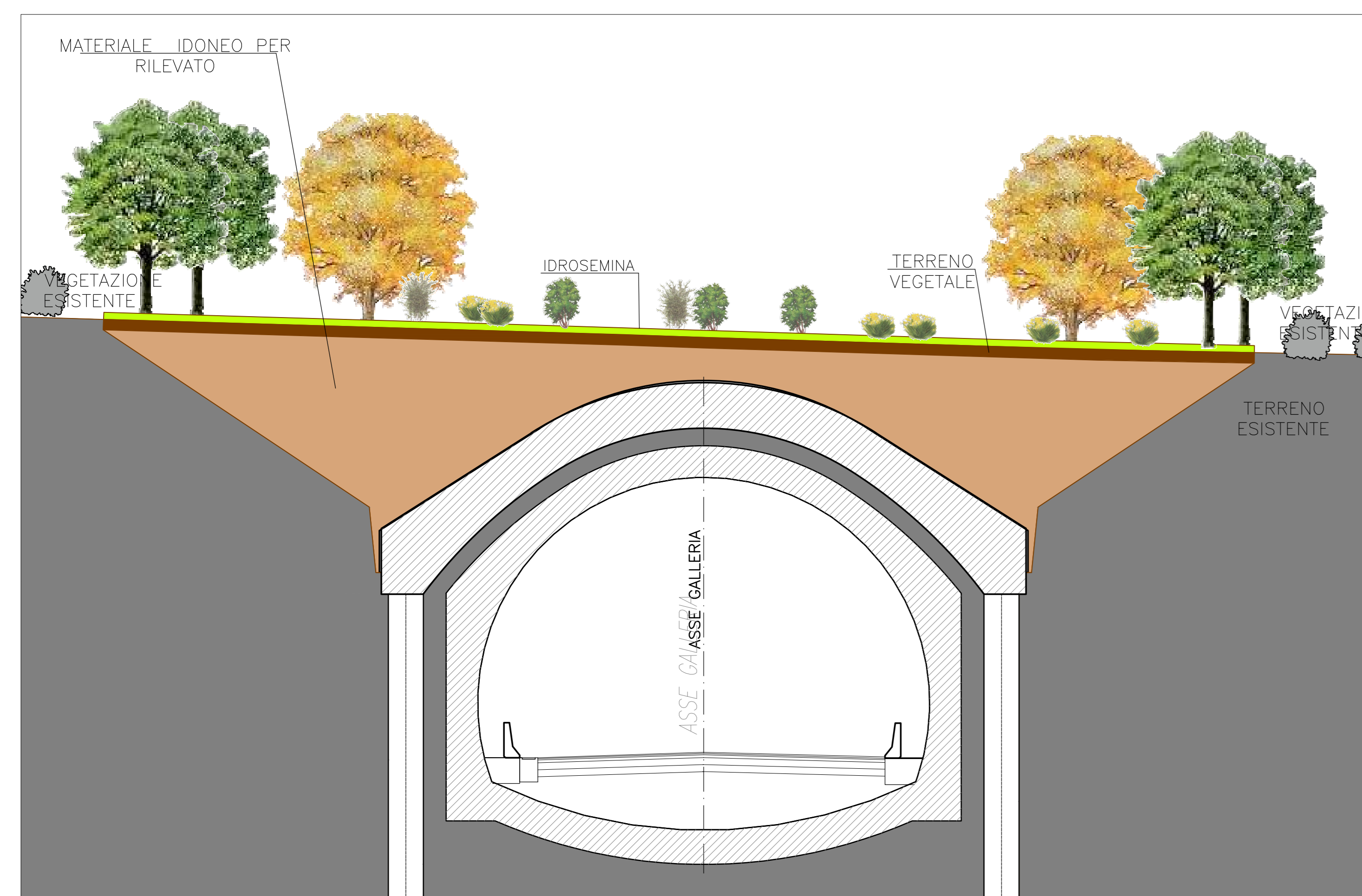
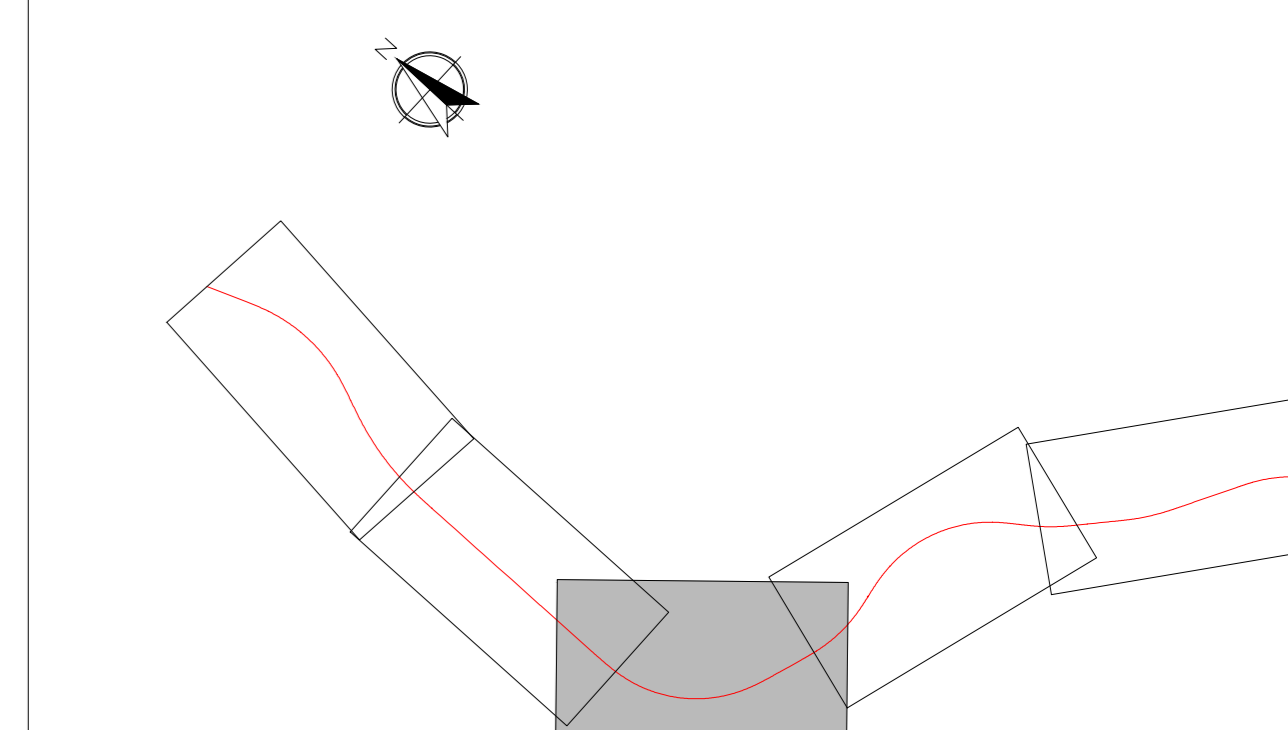


Arbusti presenti nelle sezioni:

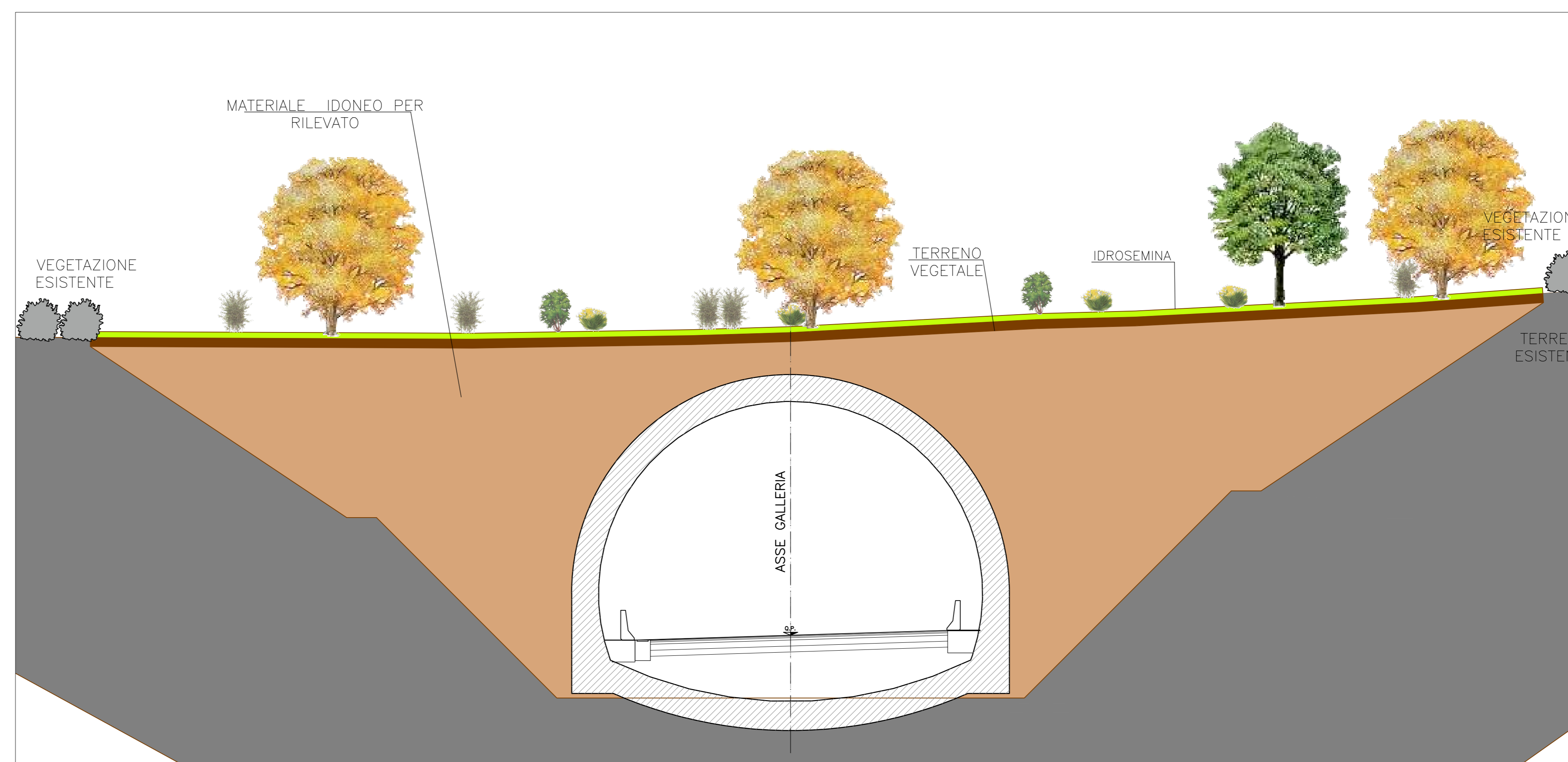


Stralcio Planimetrico - Scala 1:500

KEYPLAN



Sezione AB - Scala 1:100



Sezione CD - Scala 1:100



ASSE VIARIO MARCHE-UMBRIA E QUADRILATERO DI PENETRAZIONE INTERNA MAXI LOTTO 2

LAVORI DI COMPLETAMENTO DELLA DIRETTRICE PERUGIA ANCONA: SS. 318 DI "VALFABRICA", TRATTO PIANELLO - VALFABRICA SS. 76 "VAL DESINO", TRATTI FOSSATO VICO - CANCELLI E ALBACINA - SERRA SAN QUIRICO "PEDIMONTANA DELLE MARCHE", TRATTO FABRIANO-MUCCIA-SERCIATA

PROGETTO DEFINITIVO

CONTRAENTE GENERALE: DIRPA 2 s.c.a.r.l.	Il responsabile del Contratto Generale: Ing. Federico Montanari	Il responsabile Integrazioni delle Prestazioni Specialistiche: Ing. Salvatore Lieto
---	---	---

PROGETTAZIONE: Associazione Temporanea di Imprese Mandatari: PROGIN, LOMBARDI SA, LOMBARDI-REICO, SGAI s.r.l.

RESPONSABILI DELLA PROGETTAZIONE PER I A.T.I.: Prof. Ing. Antonio Grimaldi Geologo Dot. Geol. Fabrizio Pontoni COORDINATORE DELLA SICUREZZA IN FASI DI PROGETTAZIONE: Ing. Michele Curiale	PROF. ING. ANTONIO GRIMALDI Geologo ROMA N. 2088 2008	ING. FABRIZIO PONTONI Geologo Specialista R. 170 ALBO SEZIONE A	ING. SALVATORE LIETO Geologo ROMA N. 1819 2008 ALBO SEZIONE A
--	--	---	---

IL RESPONSABILE DEL PROCEDIMENTO
Ing. Giulio Petrizelli

2.1.3 - PEDIMONTANA DELLE MARCHE
3° stralcio funzionale: Castelraimondo nord - Castelraimondo sud
4° stralcio funzionale: Castelraimondo sud - Innesco S.S.77 a Muccia
18-INTERVENTI DI INSERIMENTO PAESAGGISTICO E AMBIENTALE
Rimodellamento morfologico - Tipologico B

SCALA: 1:500/1:100
DATA: Maggio 2017

Codice Unico di Progetto (CUP): F12C0300050021
Codice elaborato: [Tabella con caratteri alfanumerici]

REV.	DATA	DESCRIZIONE	Redatto	Controllato	Approvato
A	Maggio 2017	Emissione per progetto esecutivo	PROGIN	P. Pacelli	S. Lieto
B					A. Grimaldi
C					