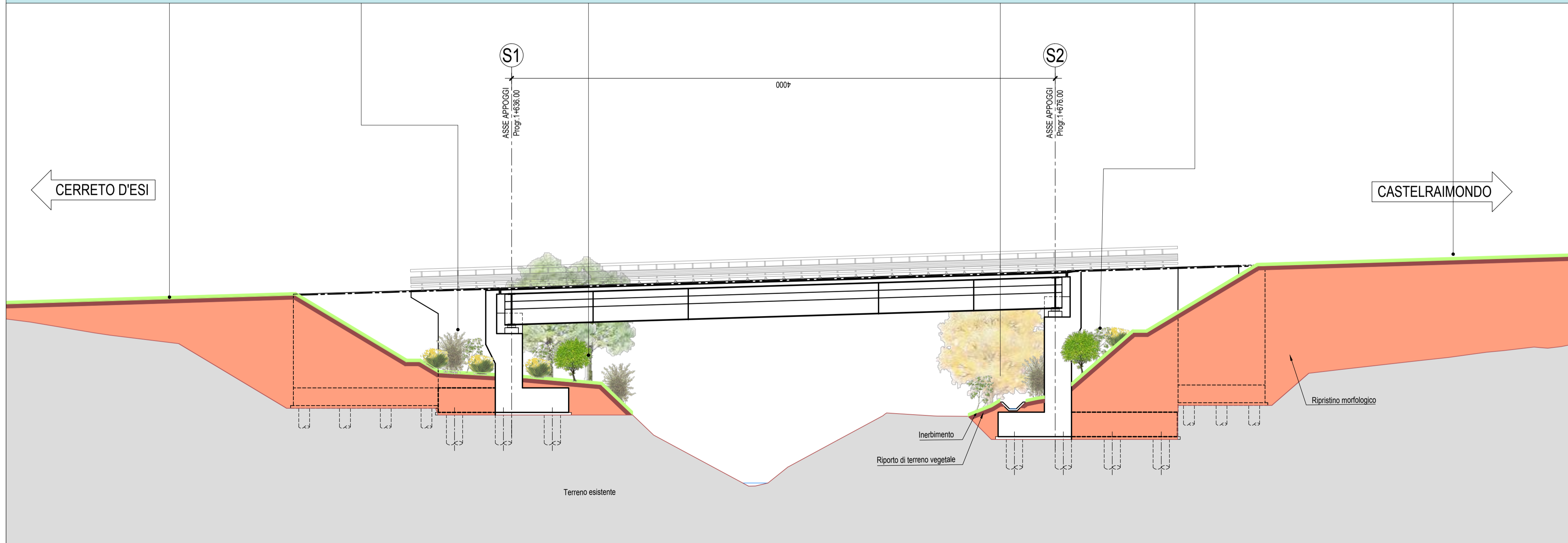

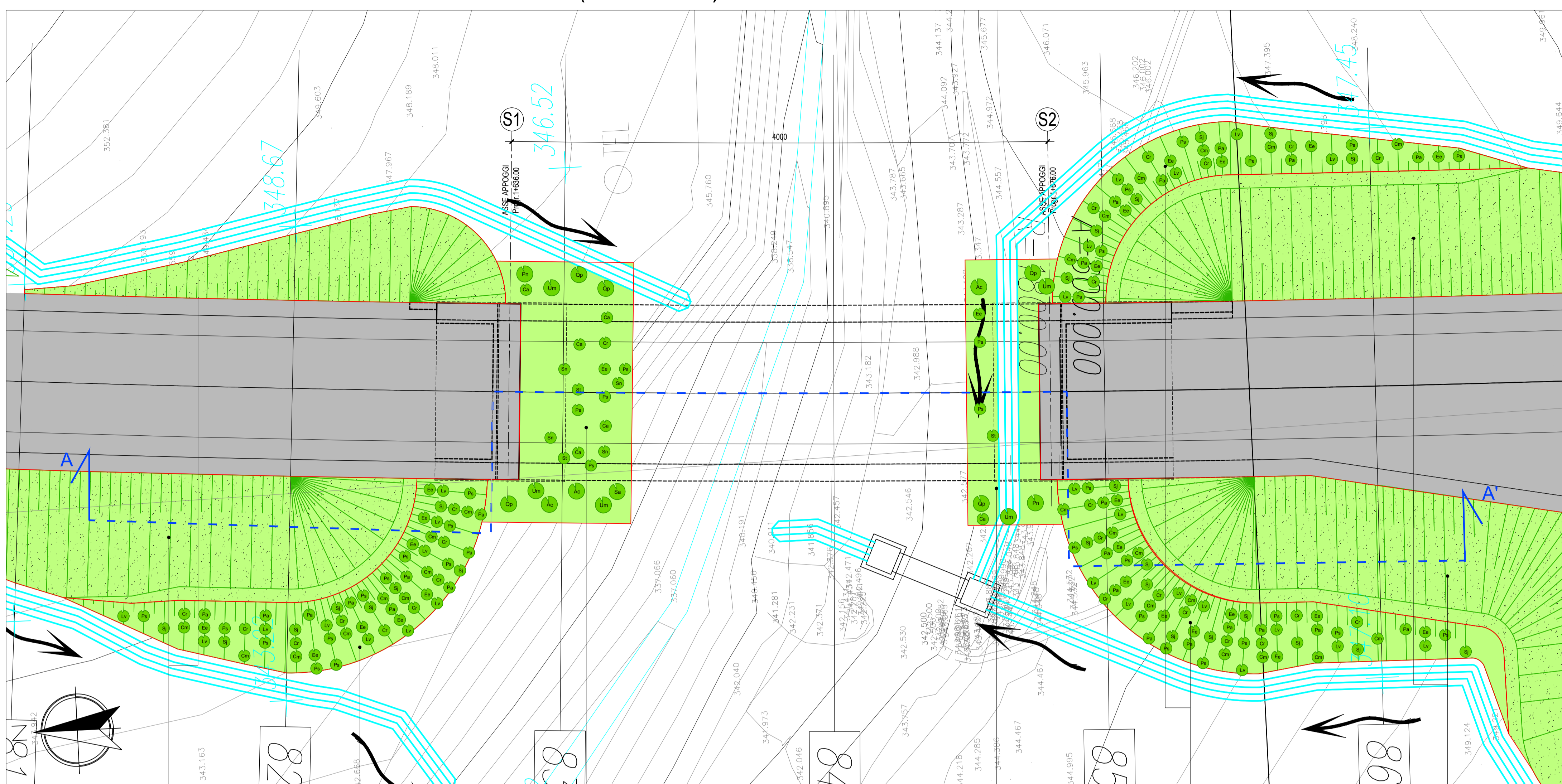


# STRALCIO PLANIMETRICO VIADOTTO (scala 1:100)










# SEZIONE LONGITUDINALE A-A' (scala 1:100)

## ABACO DELLE ESSENZE RAPPRESENTATE NELLO STRALCIO PLANIMETRICO

- |   |  |   |
|---|--|---|
| <b>Arboree</b>  | <b>Arbustive</b>   | <b>Erbacee</b>  |
| <ul style="list-style-type: none"> <li><span style="color: green;">●</span> Qp Quercus pubescens</li> <li><span style="color: green;">●</span> Um Ulmus minor</li> <li><span style="color: green;">●</span> Ac Acer campestre</li> <li><span style="color: green;">●</span> Sa Salix alba</li> <li><span style="color: green;">●</span> Pn Populus nigra</li> </ul> | <ul style="list-style-type: none"> <li><span style="color: green;">●</span> Cornus mas</li> <li><span style="color: green;">●</span> Spartium junceum</li> <li><span style="color: green;">●</span> Euonymus europaeus</li> <li><span style="color: green;">●</span> Prunus spinosa</li> <li><span style="color: green;">●</span> Sarbus torminalis</li> </ul> | <ul style="list-style-type: none"> <li><span style="color: green;">●</span> Crataegus monogyna</li> <li><span style="color: green;">●</span> Ligustrum vulgare</li> <li><span style="color: green;">●</span> Sambucus nigra</li> <li><span style="color: green;">●</span> Corylus avellana</li> </ul> |

## ABACO DELLE ESSENZE RAPPRESENTATE IN SEZIONE

- |   |                    |   |                    |
|---|--------------------|---|--------------------|
|  | Quercus pubescens  |  | Acer campestre     |
|  | Euonymus europaeus |  | Crataegus monogyna |
|  | Ligustrum vulgare  |  | Cornus mas         |
|  | Spartium junceum   |   |                    |


## KEYPLAN



### ASSE VIARIO MARCHE-UMBRIA E QUADRILATERO DI PENETRAZIONE INTERNA MAXI LOTTO 2

LAVORI DI COMPLETAMENTO DELLA DIRETTRICE PERUGIA ANCONA:  
 SS. 318 DI "VALFABBRICA", TRATTO PIANELLO-VALFABBRICA  
 SS. 76 "VAL D'ESINO", TRATTI FOSSATO VICO - CANCELLI E ALBACINA - SERRA SAN QUIRICO  
 "PEDEMONTANA DELLE MARCHE", TRATTO FABRIANO-MUCCIA-SFERCIA.

### PROGETTO DEFINITIVO

<b>CONTRAENTE GENERALE:</b>  s.c.a.r.l.	<b>Il responsabile del Contraente Generale:</b> Ing. Federico Montanari	<b>Il responsabile Integrazioni delle Prestazioni Specialistiche:</b> Ing. Salvatore Lieto
--	--	---

**PROGETTAZIONE: Associazione Temporanea di Imprese**

Mandatario: 	Mandanti:   
---	---

RESPONSABILE DELLA PROGETTAZIONE PER L'A.T.I. Prof. Ing. Antonio Grimaldi GEOLOGO Dott. Geol. Fabrizio Pontoni COORDINATORE DELLA SICUREZZA IN FASE DI PROGETTAZIONE Ing. Michele Curiale			
--	---	---	---

IL RESPONSABILE DEL PROCEDIMENTO Ing. Giulio Petruzelli
--

<b>2.1.3 - PEDEMONTANA DELLE MARCHE</b> 3° stralcio funzionale: Castelraimondo nord - Castelraimondo sud 4° stralcio funzionale: Castelraimondo sud - innesto S.S.77 a Muccia INTERVENTI DI INSERIMENTO PAESAGGISTICO E AMBIENTALE Sezioni tipo di sistemazione ambientale - Tav. 2 di 3	<b>SCALA:</b> 1:100 <b>DATA:</b> Maggio 2017
--	---

Codice Unico di Progetto (CUP): **F12C03000050021**

Codice elaborato: 

Opera	Tratto	Settore	CEE	WBS	Id. doc.	N. prog.	Rev.
L0703	213	EI8	MA0000	SEZ	04	A	

  
 Nome File: L0703213E17MA0000SEZ04A

REV.	DATA	DESCRIZIONE	Redatto	Controllato	Approvato
A	Maggio 2017	Emissione per progetto esecutivo	PROGIN	S. Lieto	A. Grimaldi
B					
C					