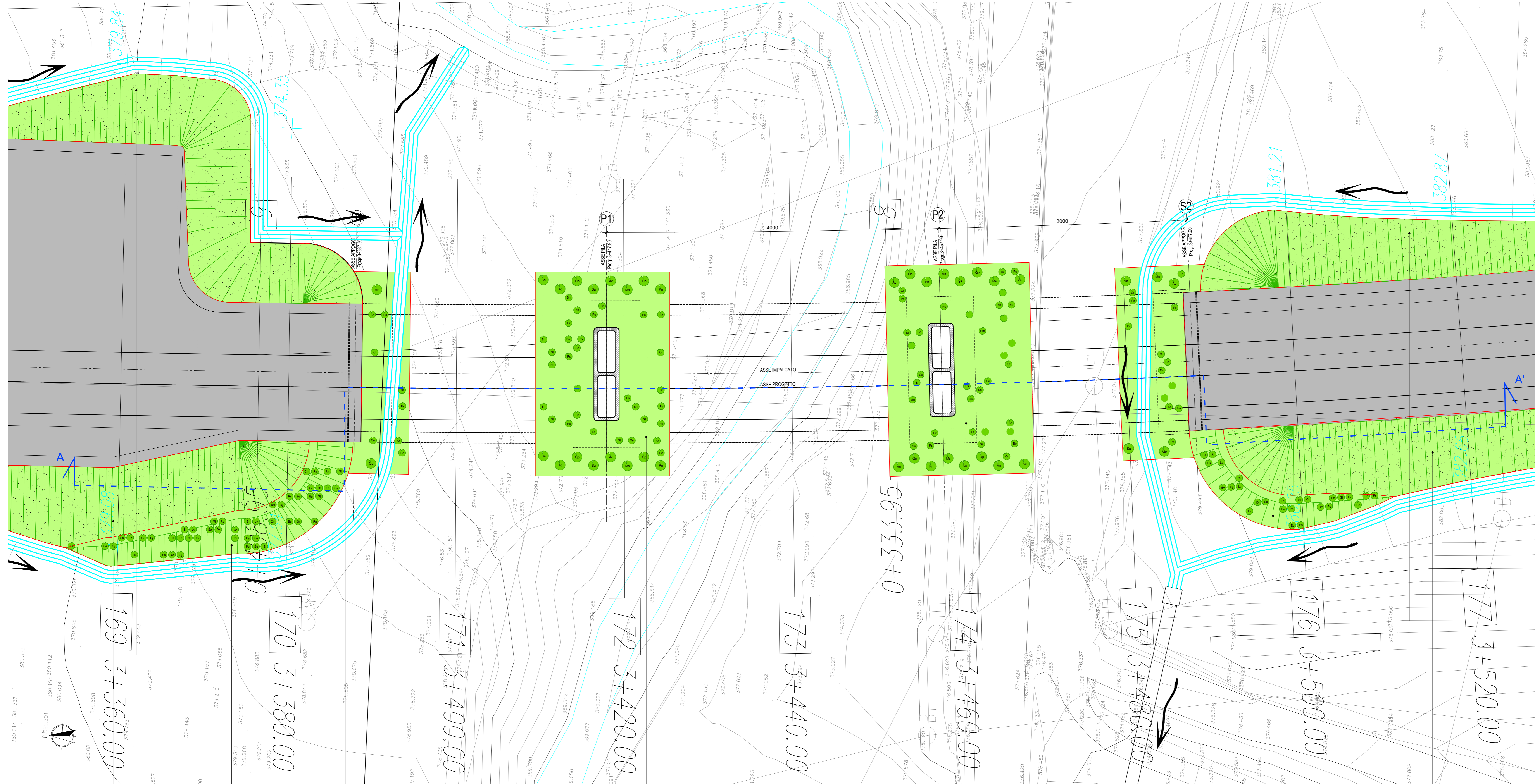
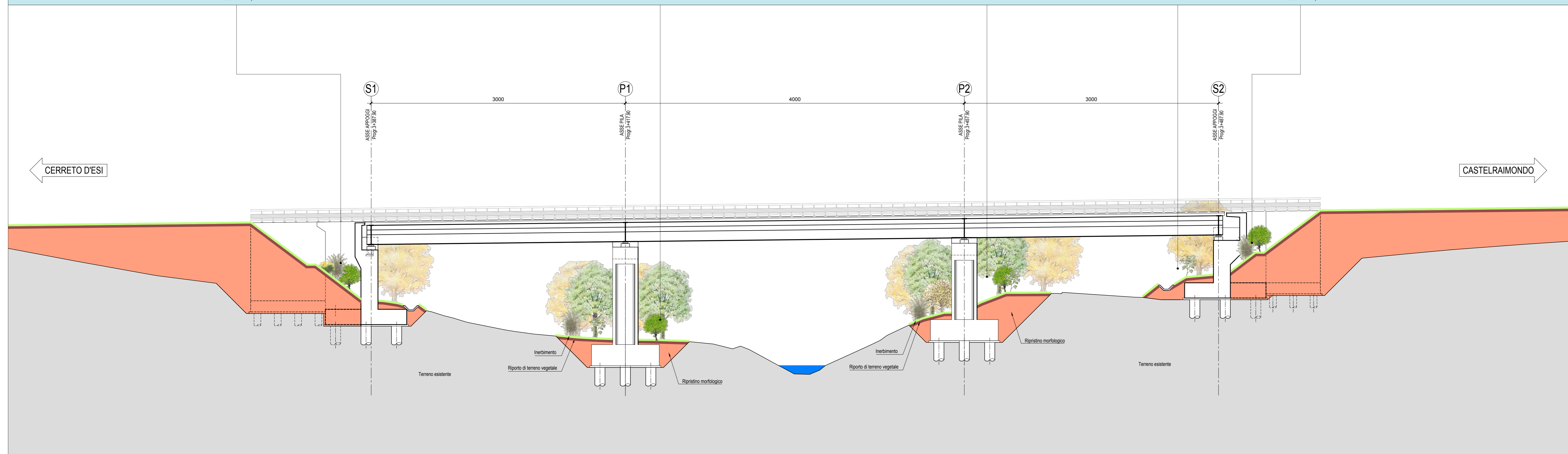


STRALCIO PLANIMETRICO VIADOTTO (scala 1:100)



IS Idrosemina (INTERVENTO ESCLUSIVO) M6 Fascia arbustiva di pertinenza stradale (TERZO INFERIORE DELLA SCARPATA) C1B Rinaturalizzazione in ambito fluviale C1B Rinaturalizzazione in ambito fluviale C1B Rinaturalizzazione in ambito fluviale C1B Rinaturalizzazione in ambito fluviale M6 Fascia arbustiva di pertinenza stradale (TERZO INFERIORE DELLA SCARPATA) IS Idrosemina (INTERVENTO ESCLUSIVO)



SEZIONE LONGITUDINALE A-A' (scala 1:100)

ABACO DELLE ESSENZE RAPPRESENTATE NELLO STRALCIO PLANIMETRICO

- | | | |
|--|--|---|
| Arboree | Arbustive | Erbacee |
| <ul style="list-style-type: none"> Quercus pubescens Ulmus minor Acer campestre Salix alba Populus nigra | <ul style="list-style-type: none"> Cornus mas Spartium junceum Eunymus europaeus Prunus spinosa Sarcus tormentalis | <ul style="list-style-type: none"> Crataegus monogyna Ligustrum vulgare Sambucus nigra Corylus avellana |
| <ul style="list-style-type: none"> Dactylis glomerata Festuca pratensis Lolium perenne Phleum pratense Poa pratensis Lotus corniculatus Medicago sativa Onobrychis vicifolia Trifolium pratense Trifolium repens | | |

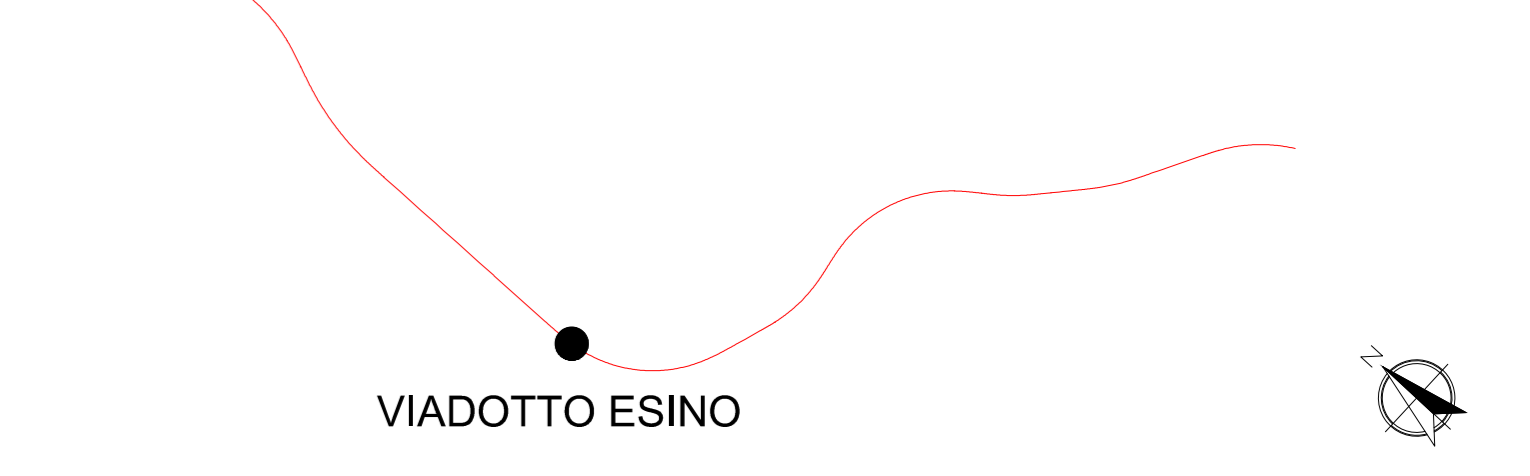
ABACO DELLE ESSENZE RAPPRESENTATE IN SEZIONE

- | | | | |
|--|-------------------|--|--------------------|
| | Quercus pubescens | | Acer campestre |
| | Eunymus europaeus | | Crataegus monogyna |
| | Ligustrum vulgare | | Cornus mas |
| | Spartium junceum | | |

LIMITE DELL'INTERVENTO

— LIMITE INTERVENTI DI SISTEMAZIONE

KEYPLAN



ASSE VIARIO MARCHE-UMBRIA E QUADRILATERO DI PENETRAZIONE INTERNA MAXI LOTTO 2

LAVORI DI COMPLETAMENTO DELLA DIRETTRICE PERUGIA ANCONA: SS. 318 DI "VALFABBRICA", TRATTO PIANELLO-VALFABBRICA
SS. 76 "VAL DESINO", TRATTI FOSSATO VICO - CANCELLI E ALBACINA - SERRA SAN QUIRICO
"PEDEMONTANA DELLE MARCHE", TRATTO FABRIANO-MUCCIA-SFERCIA.

PROGETTO DEFINITIVO

CONTRAENTE DIRALE: 	Il responsabile del Contratto Generale: Ing. Federico Montanari	Il responsabile Integrazioni delle Proiezioni Specialistiche: Ing. Salvatore Lico			
PROGETTAZIONE: Associazione Temporanea di Imprese					
Mandatario:	Mandatari:				
RESPONSABILE DELLA PROGETTAZIONE PER C.A.E. Prof. Ing. Antonio Grimaldi GEOMETRA Dott. Geol. Fabrizio Pontoni COORDINATORE DELLA SICUREZZA IN FASE DI PROGETTAZIONE Ing. Michele Curiale					
Il RESPONSABILE DEL PROCEDIMENTO: Ing. Giulio Petizzelli					
2.1.3 - PEDEMONTANA DELLE MARCHE 3° stralcio funzionale: Castelraimondo nord - Castelraimondo sud 4° stralcio funzionale: Castelraimondo sud - innesto S.S.77 a Muccia INTERVENTO DI INSERIMENTO PAESAGGISTICO E AMBIENTALE Sezioni tipo di sistemazione ambientale - Tav. 3 di 3		SCALA: 1:100 DATA: Maggio 2017			
Codice Unico di Progetto (CUP): F12C03000050021					
Codice elaborato: [07]03[21]3[E]18[M]A[0]0[0]S[E]2[0]S[A]					
Nome File: 1070217170000002054					
REV.	DATA	DESCRIZIONE	Redatto	Consigliato	Approvato
A	Maggio 2017	Emissione per progetto esecutivo	PROGIN	P. Paelli	S. Lico
B					
C					