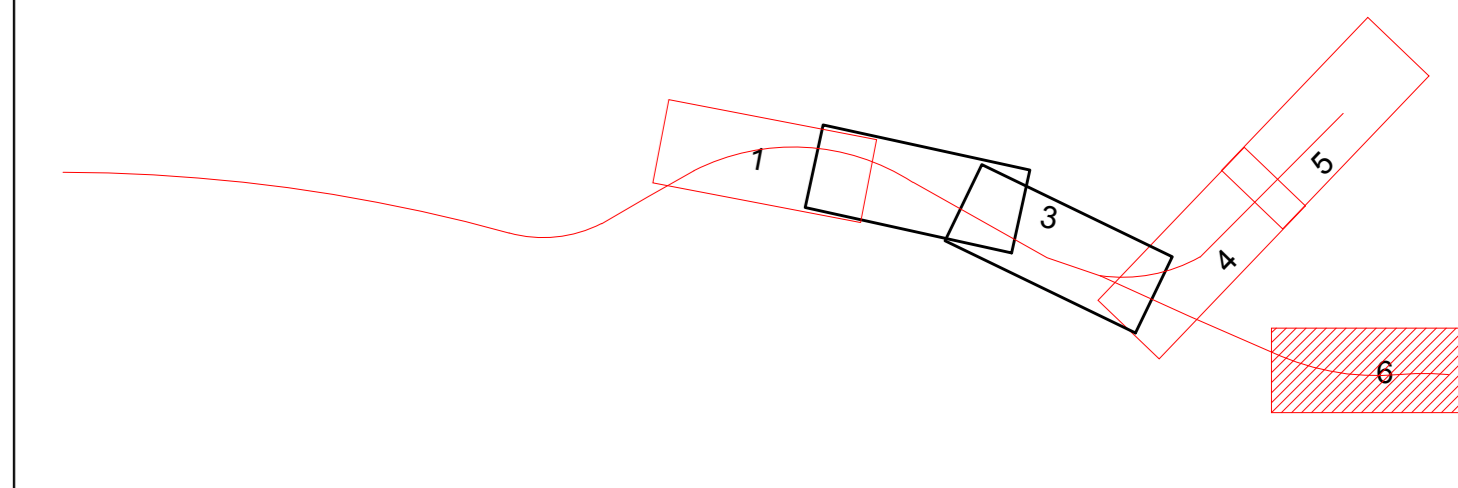




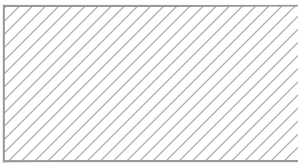


PIANTA CHIAVE



KEY-MAP



LEGENDA

-  CANTIERI
-  CANTIERI D'OPERA
-  TRINCEE DRENANTI
-  VIABILITA' PRINCIPALE
-  VIABILITA' SECONDARIA



**ASSE VIARIO MARCHE-UMBRIA  
E QUADRILATERO DI PENETRAZIONE INTERNA  
MAXI LOTTO 2**

LAVORI DI COMPLETAMENTO DELLA DIRETTRICE: PERUGIA ANCONA -  
SS 318 DI "VALFABRICA", TRATTO PIANELLO-VALFABRICA  
SS 76 "VAL PESINO", TRATTO FOSSATO VICO - CANCELLE E ALBACINA - SERRA SAN QUIRICO  
"PEDEMONTANA DELLE MARCHE", TRATTO FABRIANO-MUCCIA-SFERCIA.

**PROGETTO DEFINITIVO**

**CONTRAENTE GENERALE:** **DIRPA 2** s.c.a.r.l.  
*Il responsabile del Contrante Generale:* Ing. Federico Montanari  
*Il responsabile Integrazioni delle Prestazioni Specialistiche:* Ing. Salvatore Liso

**PROGETTAZIONE:** Associazione Temporanea di Imprese  
*Mandatario:* **PROGIN** s.r.l. *Mandatari:* **LOMBARDI SA** INGEGNERI CONSULENTI, **LOMBARDI-REICO** INGEGNERIA S.R.L., **SGAI s.r.l. di E. Forlani & C.** INGEGNERIA S.R.L.

**RESPONSABILE DELLA PROGETTAZIONE:** PERCATE Prof. Ing. Antonio Grimaldi  
**COORDINATORE DELLA SICUREZZA IN FASE DI PROGETTAZIONE:** Dott. Geol. Fabrizio Pontoni  
**IL RESPONSABILE DEL PROCEDIMENTO:** Ing. Michele Curiale

Ing. Giulio Petrezzi

**2.1.2 - PEDEMONTANA DELLE MARCHE**  
**3° stralcio funzionale:** Castelraimondo nord - Castelraimondo sud  
**4° stralcio funzionale:** Castelraimondo sud - inneso S.S.77 a Muccia  
**CANTIERI E PISTE DI ACCESSO, CAVE E DISCARICHE**  
Planimetria di localizzazione campi cantiere e viabilità di accesso  
Tavola 6 di 6

**SCALA:** 1:5000  
**DATA:** Maggio 2017

Codice Unico di Progetto (CUP): **F12C03000050021**  
Codice elaborato: **[L][0][7][0][2][2][2][3][E][2][0][0][0][0][0][0][P][L][A][0][6][A]**  
Nome File: **LO70213E200000000406A**

REV.	DATA	DESCRIZIONE	Redatto	Controllato	Approvato
A	Maggio 2017	Emissione per stralcio funzionale	PROGIN	R. Piccirilli	S. Liso
B					A. Grimaldi
C					