SCHEMA PLANIMETRIA GALLERIA

SCALA X=1:1000; Y=1:100

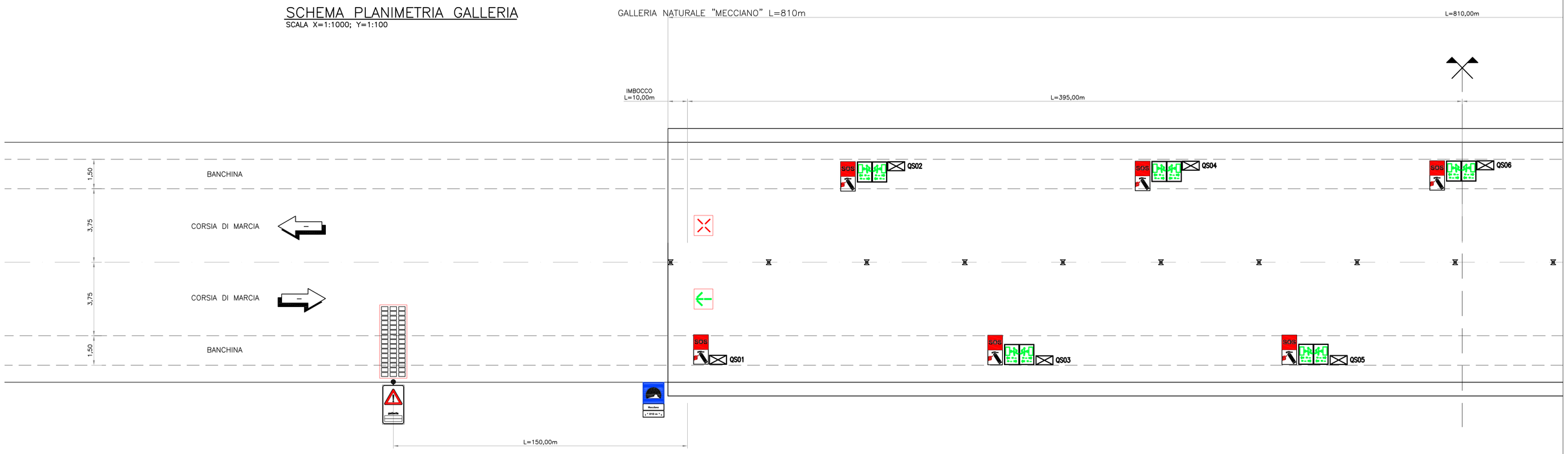

ORIENTAMENTO VERSO DI ENTRATA: SUD–EST

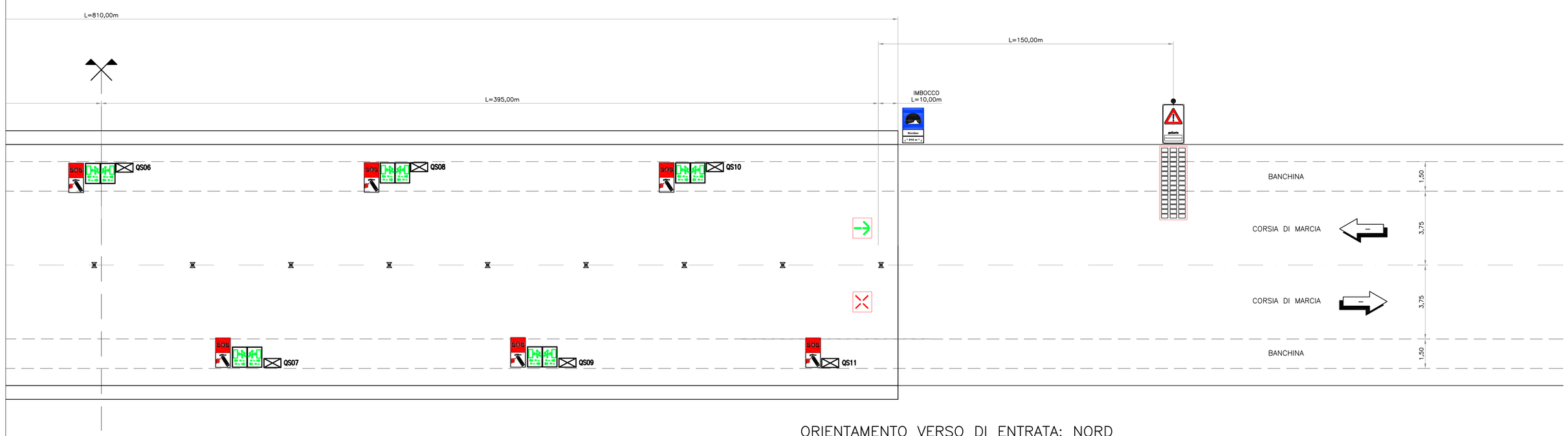

ORIENTAMENTO VERSO DI ENTRATA: NORD

LEGENDA TRACCIATO

— — — —	LIMITI CARREGGIATE
——— ———	ASSE MEZZERIA GALLERIA
x	SEMI–ETTOMETRICHE

LEGENDA

	Cartello luminoso a led bifacciale di indicazione della direzione e distanza delle vie di fuga
	Cartello luminoso a led bifacciale a sezione rettangolare di indicazione postazione SOS, idrante ed estintore
	RotoPMV indicante lo stato dell'illuminazione in galleria (UNI11095)
	Indicatore di disponibilità corsia a led
	Pannello a messaggio variabile a bandiera, tecnplogia a led alfanumerico 4x15 caratteri e pittogr. 120x120cm
	Cartello di galleria
QSN	Armadio SOS con quadro distribuzione elettrica

NOTE

1. I cavi impiegati per l'alimentazione delle dorsali dei circuiti di alimentazione della segnaletica di sicurezza a pittogrammi (cartelli vie di fuga, postazioni SOS–estintore, piazzale di sosta) saranno di tipo FTG10(O)M1 0,6/1kV.

   La posa dei cavi sarà di tipo misto, ovvero:
   - posa entro cavidotti interrati. Φ125, nella tratta compresa tra le cabine e la base del fornice;
   - posa entro cavidotti incassati in banchina, Φ125, in galleria;
   - posa entro tubazione di acciaio in vista per le risalite lungo il piedritto in galleria.

SEZIONE TIPO

Scala 1:100

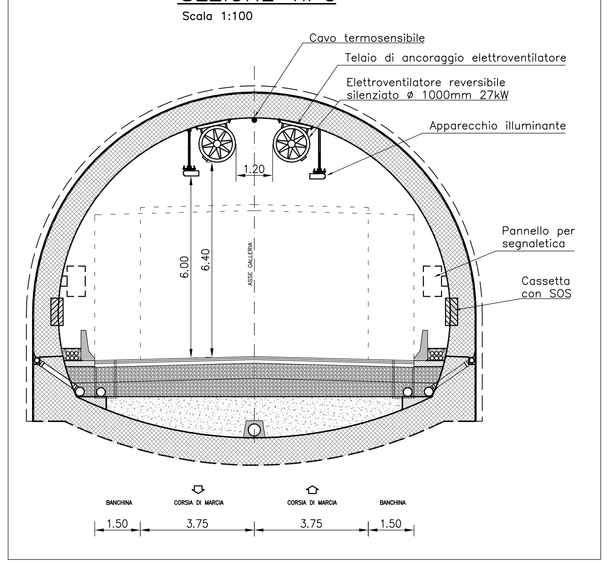

QUADRILATERO Marche Umbria S.p.A.

ASSE VIARIO MARCHE-UMBRIA
E QUADRILATERO DI PENETRAZIONE INTERNA
MAXI LOTTO 2

LAVORI DI COMPLETAMENTO DELLA DIRETTRICE PERUGIA ANCONA:
SS. 318 DI "VALFABBRICA", TRATTO PIANELLO -VALFABBRICA
SS. 76 "VAL D'ESINO", TRATTI FOSSATO VICO - CANCELLI E ALBACINA - SERRA SAN QUIRICO
"PEDEMONTANA DELLE MARCHE", TRATTO FABRIANO-MUCCIA-SFERCIA.

PROGETTO DEFINITIVO

CONTRAENTE GENERALE:	Il responsabile del Contraente Generale:	Il responsabile Integrazioni delle Prestazioni Specialistiche:
DIRPA 2 s.c.a r.l.	Ing. Federico Montanari	Ing. Salvatore Lieto

PROGETTAZIONE: *Associazione Temporanea di Imprese*

Mandataria: PROGETTAZIONE INTEGRATA PROGIN S.p.A. Mandanti: LOMBARDI SA INGEGNERI CONSULENTI; LOMBARDI-REICO INGEGNERIA S.r.l.; SGAI s.r.l. di E.Forlani & C. Studi di Ingegneria e Geologia Applicata www.sgai.com

RESPONSABILE DELLA PROGETTAZIONE PER L'A.T.I.
Prof. Ing. Antonio Grimaldi
GEOLOGO
Dott. Geol. Fabrizio Pontoni
COORDINATORE DELLA SICUREZZA IN FASE DI PROGETTAZIONE
Ing. Michele Curiale

IL RESPONSABILE DEL PROCEDIMENTO
Ing. Giulio Petrizzelli

2.1.2 - PEDEMONTANA DELLE MARCHE
3° stralcio funzionale: Castelraimondo nord - Castelraimondo sud
4° stralcio funzionale: Castelraimondo sud - innesto S.S.77 a Muccia
IMPIANTI TECNOLOGICI
Impianti galleria naturale Mecciano
Impianto segnaletica di emergenza

SCALA: 1:1000/100
DATA: Maggio 2017

Codice Unico di Progetto (CUP): **F12C03000050021**

Codice elaborato: L 0 7 0 3 2 1 3 E 2 1 I M 6 6 0 7 0 P T 0 1 A (Opera, Tratto, Settore, CEE, WBS, Id. elab., N. prog., Rev.)
Nome File: L0703_213_E21IM6607OPT01A

REV.	DATA	DESCRIZIONE	Redatto		Controllato	Approvato
A	Maggio 2017	Emissione per stralcio funzionale	PROGIN	M. De Iorio	S. Lieto	A. Grimaldi
B						
C						