SCHEMA PLANIMETRIA GALLERIA

SCALA X=1:1000; Y=1:100

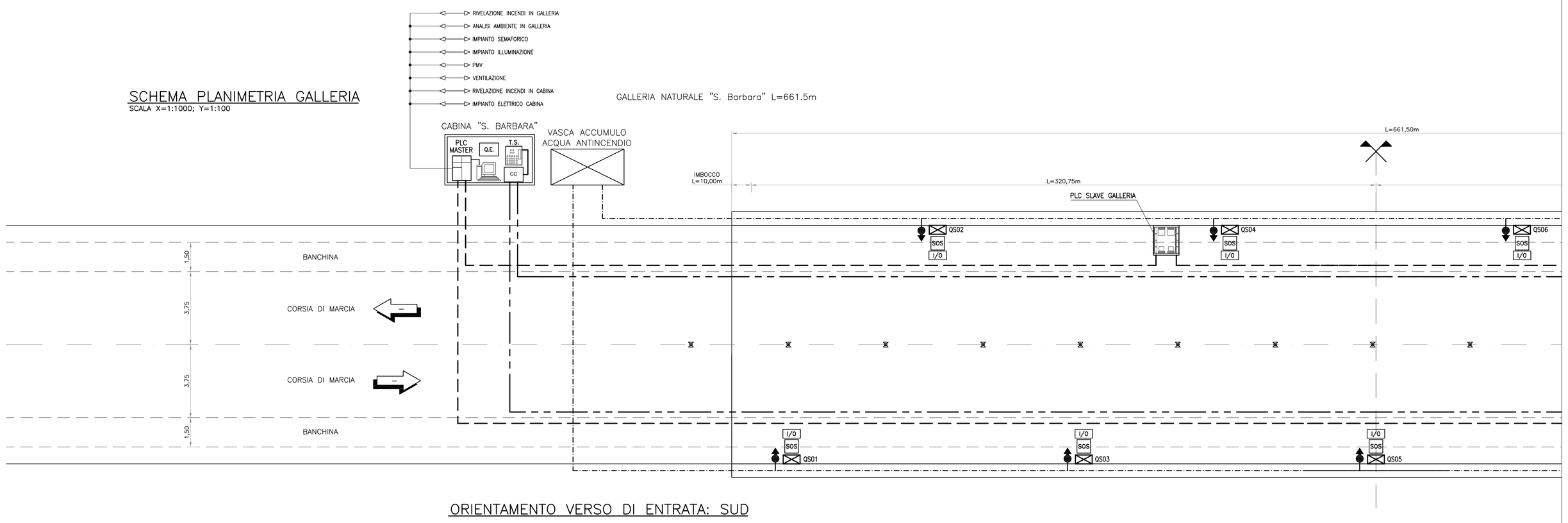

ORIENTAMENTO VERSO DI ENTRATA: SUD

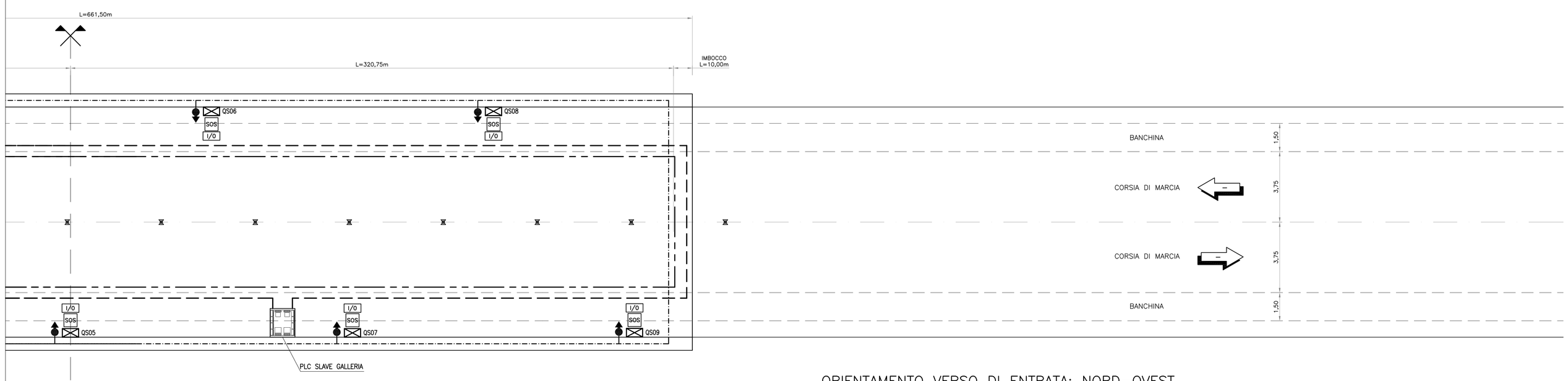

ORIENTAMENTO VERSO DI ENTRATA: NORD–OVEST

LEGENDA TRACCIATO

- LIMITI CARREGGIATE
- ASSE MEZZERIA GALLERIA
- SEMI–ETTOMETRICHE

LEGENDA

- Q.E. — QUADRO ELETTRICO PRINCIPALE
- QSN — QUADRO DISTRIBUZIONE ELETTRICA IN ARMADIO SOS
- CC — CENTRALINA DI CONTROLLO E GESTIONE DATI
- SOS — POSTAZIONE S.O.S.
- T.S. — TELEFONO DI SISTEMA
- I/O — MORSETTIERA "REMOTATA" POSTAZIONE S.O.S.
- IDRANTE UNI 45
- RETE IN FIBRA OTTICA ETHERNET
- CAVO TELEFONICO 2x(2X0,6)
- CONDOTTA INCENDIO (coibentata)

SEZIONE TIPO

Scala 1:100

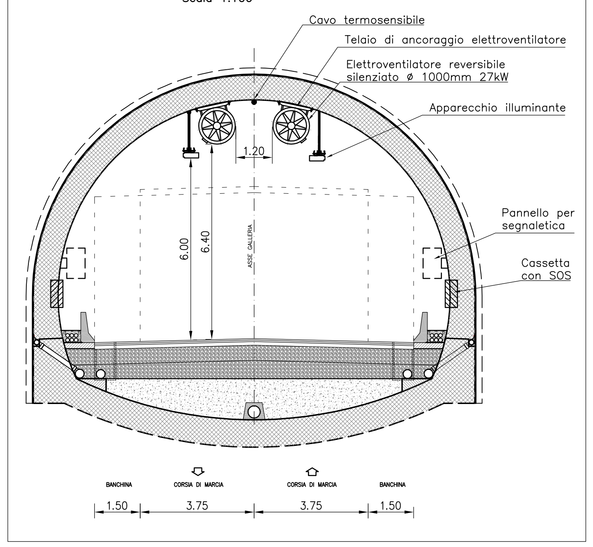

QUADRILATERO Marche Umbria S.p.A.

ASSE VIARIO MARCHE-UMBRIA E QUADRILATERO DI PENETRAZIONE INTERNA MAXI LOTTO 2

LAVORI DI COMPLETAMENTO DELLA DIRETTRICE PERUGIA ANCONA:
SS. 318 DI "VALFABBRICA", TRATTO PIANELLO -VALFABBRICA
SS. 76 "VAL D'ESINO", TRATTI FOSSATO VICO - CANCELLI E ALBACINA - SERRA SAN QUIRICO
"PEDEMONTANA DELLE MARCHE", TRATTO FABRIANO-MUCCIA-SFERCIA.

PROGETTO DEFINITIVO

CONTRAENTE GENERALE:	Il responsabile del Contraente Generale:	Il responsabile Integrazioni delle Prestazioni Specialistiche:
DIRPA 2 s.c.a r.l.	Ing. Federico Montanari	Ing. Salvatore Lieto

PROGETTAZIONE: Associazione Temporanea di Imprese

Mandataria: PROGETTAZIONE PROGIN S.p.A. — Mandanti: LOMBARDI SA INGEGNERI CONSULENTI — LOMBARDI-REICO INGEGNERIA S.r.l. — SGAI s.r.l. di E.Forlani & C. Studio di Ingegneria e Geologia Applicata — www.sgai.com

RESPONSABILE DELLA PROGETTAZIONE PER L'A.T.I.
Prof. Ing. Antonio Grimaldi

GEOLOGO
Dott. Geol. Fabrizio Pontoni

COORDINATORE DELLA SICUREZZA IN FASE DI PROGETTAZIONE
Ing. Michele Curiale

Dott. Ing. ANTONIO GRIMALDI — ORDINE INGEGNERI ROMA N. 20860

ORDINE DEI GEOLOGI DELLE MARCHE — Fabrizio PONTONI Geologo Specialista N. 176 — ALBO SEZIONE A

ORDINE INGEGNERI DELLA PROVINCIA DI CASERTA — Dott. Ing. MICHELE CURIALE N. 1679 "Sez. A" Settore Civile e Ambiente Industriale Informazione

IL RESPONSABILE DEL PROCEDIMENTO
Ing. Giulio Petrizzelli

2.1.2 - PEDEMONTANA DELLE MARCHE
3° stralcio funzionale: Castelraimondo nord - Castelraimondo sud
4° stralcio funzionale: Castelraimondo sud - innesto S.S.77 a Muccia
IMPIANTI TECNOLOGICI
Impianti galleria naturale S. Barbara
Impianto di telecontrollo, impianto SOS, rete incendio

SCALA: 1:1000/100

DATA: Maggio 2017

Codice Unico di Progetto (CUP) F12C03000050021

Codice elaborato: Opera L 0 7 0 3 — Tratto 2 1 3 — Settore E — CEE 2 1 — WBS I M 7 0 0 7 — Id. dis. O P T — N. prog. 0 2 — Rev. A
Nome File: L0703_213_E21IM7007OPT02A

REV.	DATA	DESCRIZIONE	Redatto		Controllato	Approvato
A	Maggio 2017	Emissione per stralcio funzionale	PROGIN	M. De Iorio	S. Lieto	A. Grimaldi
B						
C						