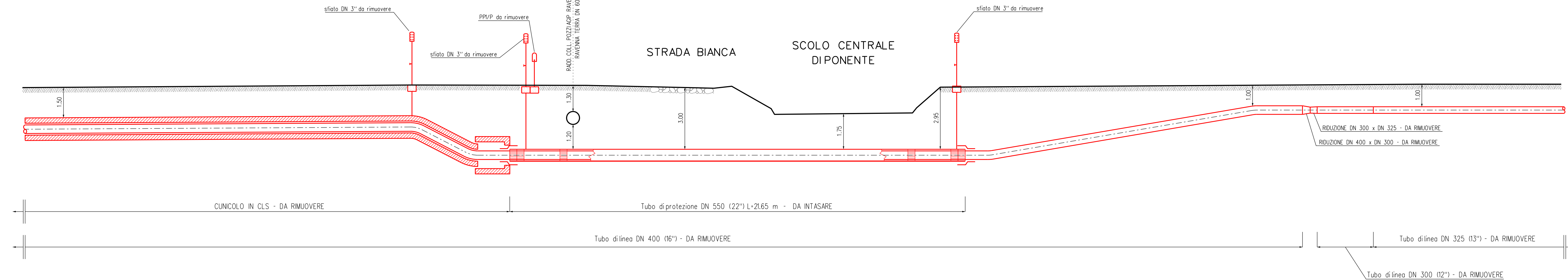
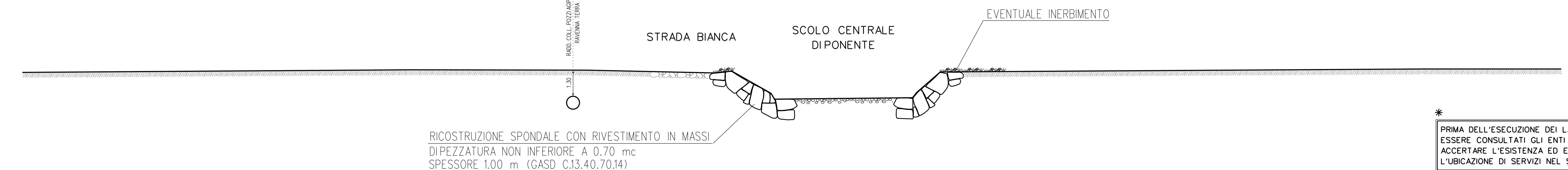


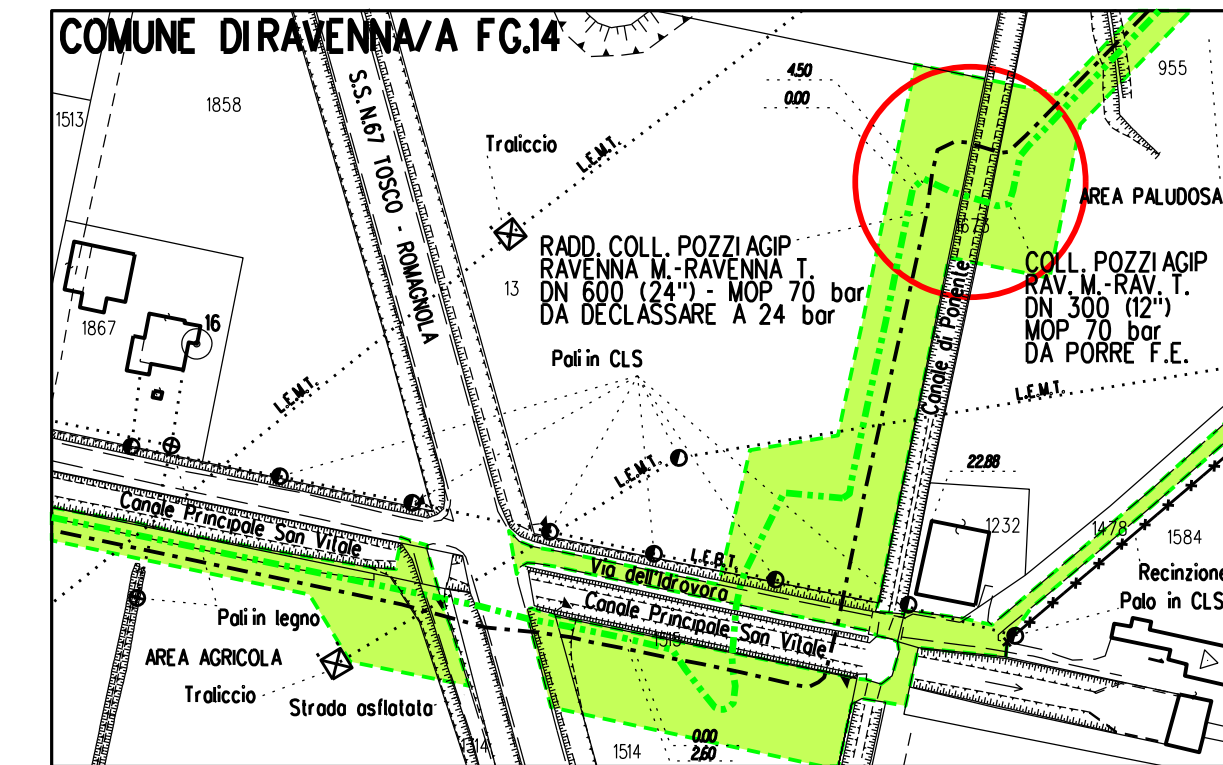
SEZIONE STATO DIFATTO
tratto da disegno Snam: BO-3518, del 12/04/2011



SEZIONE STATO DI PROGETTO



DISEGNI DI RIFERIMENTO	N.
PLANIMETRIA CATASTALE CON TRACCIATO DA DISMETTERE	P-DISM-910355



PLANIMETRIA CATASTALE SCALA 1:2000
COMUNE DI RAVENNA/A FG.14



0	15/06/18	EMISSIONE PER APPALTO	FAMULARI	SANTI	LUMINARI
INDICE	DATA	REVISIONI	DISEGN.	CONTR.	APPROV.
Proprietario	Progettista		DISEGNO		
			ATD-9110355-02		
Impianto:	45600		Revisione 0		
Metanodotto:	Coll. Pozzi Agip Ravenna Mare - Ravenna Terra DN 300 (12 inches) - MOP 70 bar		Comm. NR/17135/R-L01		
DISMISSIONE ATTRAVERSAMENTO SCOLO CENTRALE DI PONENTE			Cod.tec. 9110355		
			Scala 1:200		

DOCUMENTO DI PROPRIETA' Snam Rete Gas - LA SOCIETA' TUTELERA I PROPRI DIRITTI IN SEDE CIVILE E PENALE A TERMINI DI LEGGE.