LEGENDA SIMBOLI:

- RILEVATO
- TRINCEA
- PROFILO DEL TERRENO
- PROFILO DI PROGETTO

LIVELLETTE — DIFF. DI QUOTA / DISTANZA / PENDENZA

h = +4.552	h = -3.271	h = -2.343	h = -2.024
L = 56.348	L = 45.530	L = 80.000	L = 139.718
i = +0.08078	i = -0.07185	i = -0.02929	i = -0.01514

PROFILO LONGITUDINALE
ASSE STRADA 1.1 (2/3)

R	400.000	400.000	400.000
T	14.752	1.776	8.490
Fr	-0.272	0.004	0.090
Pr	276.123	334.470	360.000
Q1	180.312	175.760	172.489

R	400.000
T	2.828
Fr	0.010
Pr	460.000
Q1	170.146

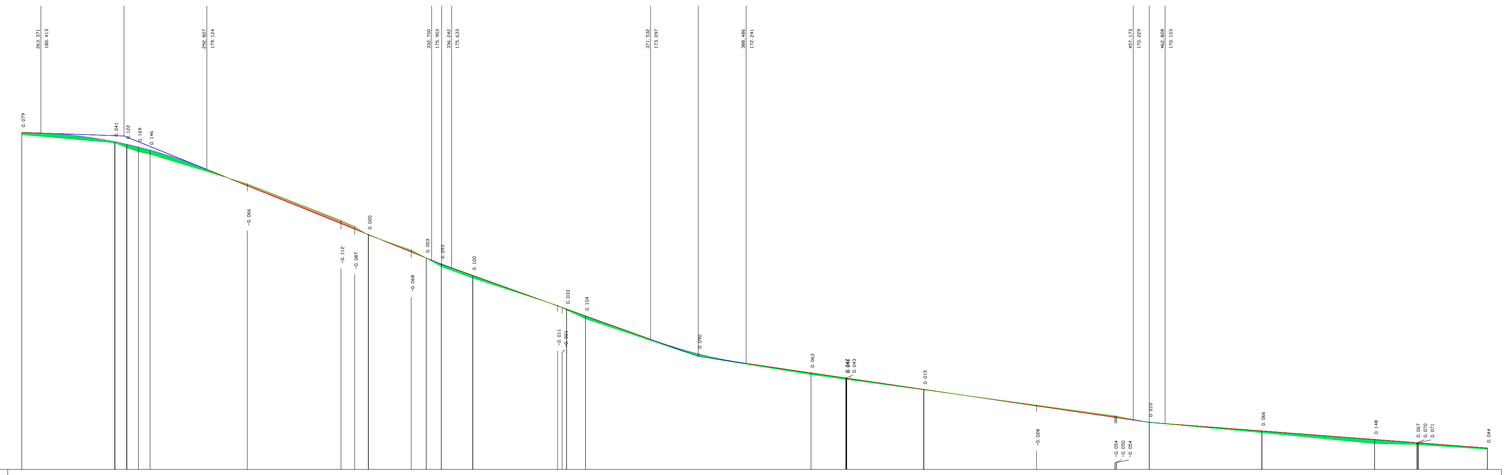

SCALA QUOTE 1:100
SCALA DISTANZE 1:500

QT. RIF. 168.478

NUMERO SEZIONI	20 21 22 23 24 25 26 27 28 29 30 31 32 33 35 36 37 38 39 42 43 44 47 48 49 50 53
DISTANZE PARZIALI	16.500 2.128 0.062 0.062 17.250 16.616 2.435 2.435 7.584 2.666 2.666 5.598 15.040 0.803 0.803 3.355 20.000 20.000 6.164 13.636 20.000 13.880 5.761 20.000 20.000 7.487 12.245
DISTANZE PROGRESSIVE	260.000 276.500 278.628 278.690 282.688 282.750 300.000 316.616 319.051 321.486 329.070 331.736 334.402 340.000 355.040 355.843 356.646 359.355 360.000 380.000 400.000 406.164 419.800 420.000 433.636 440.000 460.000 473.880 474.683 475.486 478.164 480.000 500.000 507.487 519.732 520.000 540.000 560.000
QUOTE TERRENO	180.398 180.064 179.895 179.750 179.664 178.611 177.314 177.099 176.799 176.265 175.979 175.677 175.263 174.892 174.334 174.141 173.802 172.489 171.841 171.503 170.760 170.144 169.777 169.292 168.962 168.508 168.412 168.357 168.258 168.134
QUOTE PROGETTO	180.478 180.137 179.937 179.833 178.545 177.202 177.056 176.809 176.196 175.983 175.769 175.263 174.882 174.141 173.906 172.579 171.903 171.703 171.318 170.732 170.156 169.843 169.542 169.239 168.958 168.658 168.557 168.254 168.134
DIFFERENZA DI QUOTA	0.079 0.041 0.037 0.146 -0.066 -0.112 -0.087 0.000 -0.069 0.002 0.002 0.100 -0.011 0.000 0.104 0.090 0.042 0.062 0.015 -0.009 -0.054 -0.054 -0.004 0.010 0.044 0.148 0.067 0.071 0.000 0.044
ETTOMETRICHE	3 4 5
ANDAMENTO PLANIMETRICO	Sv= 4.125 s=6.5657; L= 2.128 R= 40.000; L= 33.865; L= 7.129; Sv= 2.942 s=4.6828; L= 19.523; L= 48.856; Sv= 4.871 s=7.7517 R= 40.000; Sv= 6.237 s=9.9259 R= 40.000

LIVELLETTE — DIFF. DI QUOTA / DISTANZA / PENDENZA

h = -1.441	h = 0.303	h = -0.537
L = 59.182	L = 140.818	L = 78.123
i = -0.02435	i = 0.00216	i = -0.00688

PROFILO LONGITUDINALE
ASSE STRADA 1.1 (1/3)

R	400.000
T	5.300
Fr	0.035
Pr	59.182
Q1	180.546

R	400.000
T	1.806
Fr	-0.004
Pr	200.000
Q1	180.849

SCALA QUOTE 1:100
SCALA DISTANZE 1:500

QT. RIF. 179.087

NUMERO SEZIONI	1 3 4 5 6 7 8 9 10 11 12 13 14 15 16 17 18 19 20
DISTANZE PARZIALI	17.198 2.802 20.000 8.901 11.099 20.603 19.397 20.000 20.000 20.000 11.566 8.434 20.000 20.000 4.538 15.462 10.519 9.481
DISTANZE PROGRESSIVE	0.000 17.198 20.000 40.000 48.901 60.000 80.603 100.000 120.000 140.000 160.000 171.566 180.000 200.000 205.000 224.538 240.000 250.519 260.000
QUOTE TERRENO	181.987 181.564 181.489 181.004 180.422 180.420 180.542 180.674 180.635 180.672 180.634 180.773 180.799 180.849 180.862 180.508 180.412 180.357 180.258
QUOTE PROGETTO	181.987 181.568 181.500 181.013 180.796 180.572 180.190 180.134 180.177 180.720 180.763 180.788 180.806 180.845 180.712 180.680 180.574 180.502 180.436
DIFFERENZA DI QUOTA	0.000 0.004 0.011 0.009 0.374 0.152 0.050 -0.040 0.042 0.048 0.129 0.015 0.017 -0.054 0.130 0.172 -0.038 0.145 0.079
ETTOMETRICHE	0 1 2
ANDAMENTO PLANIMETRICO	L= 17.198 L= 29.37% L= 47.[illegible] L= 76.830 L= 90.963 L= 52.972 Sv= 51.962 s=80.7004 R= 40.000 Sv= 3.[illegible] s=[illegible] R= 35.000 Sv= 53.405 s=115.3074 R= 35.000

QUADRO D'UNIONE PESE

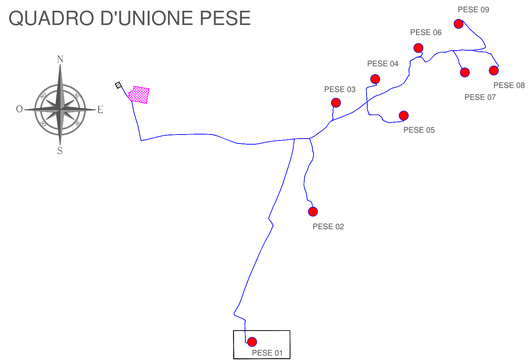

Comune di Partanna | REGIONE SICILIANA | Comune di Castelvetrano

COMMITTENTE:

E.ON CLIMATE & RENEWABLES ITALIA S.R.L.
via A. Vespucci, 2 - 20124 Milano
P.IVA/C.F. 06400370968
pec: e.onclimateerenewablesitaliasrl@legalmail.it

Titolo del Progetto:

PARCO EOLICO SELINUS

Documento: **PROGETTO DEFINITIVO** | N° Documento: **PESE-P-0116**

ID PROGETTO:	PESE	DISCIPLINA:	P	TIPOLOGIA:	D	FORMATO:	A1+

TITOLO: Profili longitudinali assi 1.1

FOGLIO:	1 di 9 per PESE 01	SCALA:	VARIE	FILE:	PESE-P-0116_00.dwg

Il Progettista:

dott. ing. Riccardo Cangelosi

ORDINE DEGLI INGEGNERI Ing. Riccardo Cangelosi N. 1143 PROV. TRAPANI

Rev:	Data Revisione	Descrizione Revisione	Redatto	Controllato	Approvato
00	10/09/2018	PRIMA EMISSIONE	Cangelosi	Cangelosi	ECRI

ISO A1+ (914*594 mm)

PROFILO LONGITUDINALE
ASSE PIAZZOLA 1.1

LIVELLETTE	DIFF. DI QUOTA DISTANZA PENDENZA	h = -0.747 L = 115.000 i = -0.00650	h = 0.973 L = 40.029 i = 0.02419	h = -0.191 L = 36.966 i = -0.00516

X	250.000
Y	3.668
Y'	-0.087
Y''	748.644
QT.	168.341

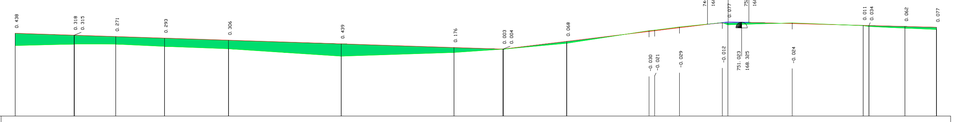

SCALA QUOTE 1:100
SCALA DISTANZE 1:500

QT. RIF. 165.000

NUMERO SEZIONI	64	65	67	68	69	70	71	72	74	75	77	78	80	81	83	84
DISTANZE PARZIALI		10.436	7.340	8.650	11.350	20.000	20.000	8.700	11.250	14.600	1.000 4.400	7.600 1.000	11.400	12.600	1.000 6.400	5.600
DISTANZE PROGRESSIVE	620.164	630.600 630.600	640.000	648.650	660.000	680.000	700.000	708.700 708.700	720.000	734.600 734.600	740.000	747.600 748.600	760.000	772.600 773.600	780.000	785.600
QUOTE TERRENO	167.499	167.591 167.584	167.700	167.672	167.384	167.720	167.255	167.272 167.272	167.780	168.031 168.046	168.140	168.313 168.326	168.306	168.206 168.177	168.117	168.073
QUOTE PROGETTO	167.937	167.868 167.868	167.801	167.764	167.691	167.561	167.431	167.374 167.374	167.448	168.001 168.029	168.131	168.300 168.313	168.282	168.217 168.212	168.179	168.150
DIFFERENZA DI QUOTA	0.438	0.318 0.315	0.271	0.092	0.306	0.429	0.176	0.103 0.103	0.068	-0.030 -0.017	-0.009	-0.013 0.077	-0.024	0.011 0.035	0.062	0.077
ETTOMETRICHE																
ANDAMENTO PLANIMETRICO																

PROFILO LONGITUDINALE
ASSE STRADA 1.1 (3/3)

LIVELLETTE	DIFF. DI QUOTA DISTANZA PENDENZA	h = -2.024 L = 133.718 i = -0.01514	

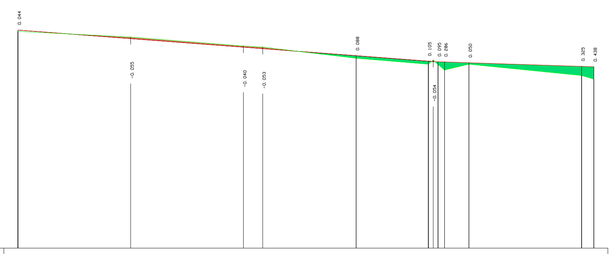

SCALA QUOTE 1:100
SCALA DISTANZE 1:500

QT. RIF. 166.699

NUMERO SEZIONI	53	54	55	56	57	58	60	61	62	63	64
DISTANZE PARZIALI		20.000	20.000	3.427	16.573	12.803	1.000 1.000 1.000	4.302	20.000	2.164	
DISTANZE PROGRESSIVE	300.000	340.000	360.000	363.427	380.000	392.803	393.803 394.803 395.803	399.105 399.678 399.714	420.000	422.164	
QUOTE TERRENO	149.194	148.990	148.673	148.633	148.241	148.020 148.016 148.012	147.983	148.020	147.425	147.499	
QUOTE PROGETTO	149.238	148.935	148.632	148.590	148.209	148.125 148.122 148.119	148.109	148.061	147.901	147.937	
DIFFERENZA DI QUOTA	0.044	-0.055	-0.041	-0.043	0.088	0.105 0.106 0.107	0.086	0.041	0.476	0.438	
ETTOMETRICHE											
ANDAMENTO PLANIMETRICO											

LEGENDA SIMBOLI:

- RILEVATO
- TRINCEA
- PROFILO DEL TERRENO
- PROFILO DI PROGETTO

QUADRO D'UNIONE PESE

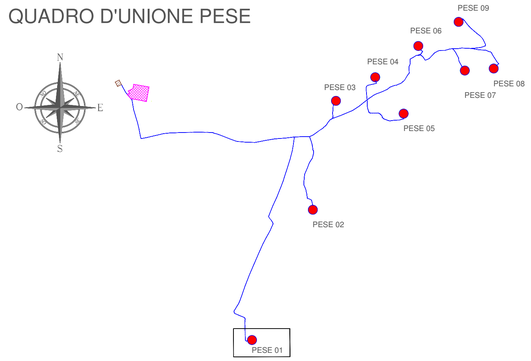

Comune di Partanna | REGIONE SICILIANA | Comune di Castelvetrano

COMMITTENTE:

e·on

E.ON CLIMATE & RENEWABLES ITALIA S.R.L.
via A. Vespucci, 2 - 20124 Milano
P.IVA/C.F. 06400370968
pec: e.onclimateerenewablesitaliasrl@legalmail.it

Titolo del Progetto:

PARCO EOLICO SELINUS

Documento:	N° Documento:
PROGETTO DEFINITIVO	**PESE-P-0116**

ID PROGETTO:	PESE	DISCIPLINA:	P	TIPOLOGIA:	D	FORMATO:	A1+

TITOLO:

Profili longitudinali assi 1.1

FOGLIO:	1 di 9 per PESE 01	SCALA:	VARIE	FILE:	PESE-P-0116_00.dwg

Il Progettista:

dott. ing. Riccardo Cangelosi

ORDINE DEGLI INGEGNERI Ing. Riccardo Cangelosi N. 1143 PROV. TRAPANI

Rev:	Data Revisione	Descrizione Revisione	Redatto	Controllato	Approvato
00	10/09/2018	PRIMA EMISSIONE	Cangelosi	Cangelosi	ECRI

ISO A1+ (914*594 mm)

PROFILO LONGITUDINALE
ASSE PIAZZOLA 2.1

LIVELLETTE	DIFF. DI QUOTA DISTANZA PENDENZA	h = 1.797 L = 49.738 i = 0.03614	h = -1.056 L = 30.262 i = -0.03490	h = -0.862 L = 86.000 i = -0.01002

R	400.000
T	14.227
Fr	-0.252
Fv	49.738
Q1	229.811

R	400.000
T	4.977
Fr	0.031
Fv	80.000
Q1	228.755

SCALA QUOTE 1:100
SCALA DISTANZE 1:500

QT. RIF. 226.000

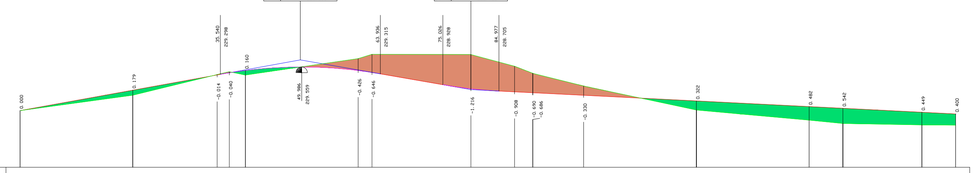

NUMERO SEZIONI	1	2	3	4	5	6	7	8	9	10	12	13	14	15	16	17
DISTANZE PARZIALI		20.000	14.976	2.158	2.866	20.000	2.440	17.560	7.747	3.253	9.000	20.000	20.000	6.000	14.000	6.000
DISTANZE PROGRESSIVE	0.000	20.000	34.976	37.134	40.000	60.000	62.440	80.000	87.747	91.000	100.000	120.000	140.000	146.000	160.000	166.000
QUOTE TERRENO	228.013	228.357	229.291	229.293	229.274	229.859	230.011	230.002	229.585	229.331 229.331	228.885	228.033	227.873	227.553	227.505	227.495
QUOTE PROGETTO	228.013	228.796	229.277	229.252	229.434	229.433	229.365	228.786	228.477	228.145 228.145	228.555	228.355	228.135	228.095	227.955	227.895
DIFFERENZA DI QUOTA	0.000	0.179	-0.014	-0.041	0.162	-0.426	-0.646	-1.214	-0.908	-0.640 -0.686	-0.330	0.302	0.482	0.542	0.420	0.400
ETTOMETRICHE	0									1						
ANDAMENTO PLANIMETRICO	L= 34.976		L= 2.157	Sv= 50.613 x=80.5534 R= 40.000 2					L= 3.284			L= 75.000				

PROFILO LONGITUDINALE
ASSE PIAZZOLE AUSILIARIE 2.2

LIVELLETTE	DIFF. DI QUOTA DISTANZA PENDENZA	h = -0.360 L = 71.900 i = -0.00500

SCALA QUOTE 1:100
SCALA DISTANZE 1:500

QT. RIF. 225.500

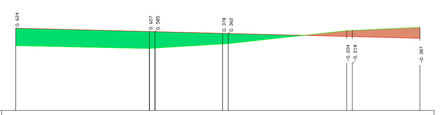

NUMERO SEZIONI	1	2 3	4 5	6 7	8
DISTANZE PARZIALI		23.700	1.000 12.000 1.000	21.000 1.000 12.000	
DISTANZE PROGRESSIVE	0.000	23.700 24.700	36.700 37.700	58.700 59.700	71.700
QUOTE TERRENO	227.796	227.915 227.712	227.859 227.870	228.350 228.329	228.449
QUOTE PROGETTO	228.420	228.302 228.242	228.237 228.242	228.137 228.101	228.062
DIFFERENZA DI QUOTA	0.424	0.407 0.365	0.379 0.342	-0.213 -0.271	-0.387
ETTOMETRICHE	0				
ANDAMENTO PLANIMETRICO		L= 71.680			

LEGENDA SIMBOLI:

- RILEVATO
- TRINCEA
- PROFILO DEL TERRENO
- PROFILO DI PROGETTO

QUADRO D'UNIONE PESE

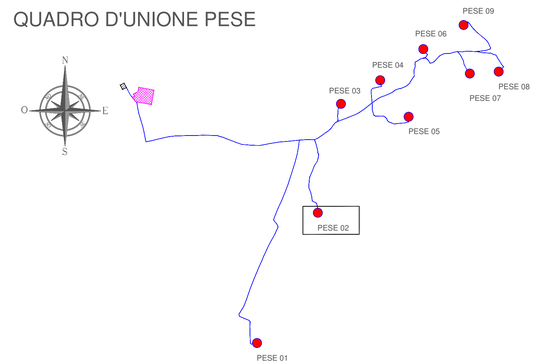

Comune di Partanna | REGIONE SICILIANA | Comune di Castelvetrano

COMMITTENTE:

E.ON CLIMATE & RENEWABLES ITALIA S.R.L.
via A. Vespucci, 2 - 20124 Milano
P.IVA/C.F. 06400370968
pec: e.onclimateerenewablesitaliasrl@legalmail.it

Titolo del Progetto:

PARCO EOLICO SELINUS

Documento: **PROGETTO DEFINITIVO**

N° Documento: **PESE-P-0116**

ID PROGETTO:	PESE	DISCIPLINA:	P	TIPOLOGIA:	D	FORMATO:	A1+

TITOLO:

Profili longitudinali assi 2.1 - 2.2

FOGLIO:	2 di 9 per PESE 02	SCALA:	VARIE	FILE:	PESE-P-0116_00.dwg

Il Progettista:

dott. ing. Riccardo Cangelosi

ORDINE DEGLI INGEGNERI Ing. Riccardo Cangelosi N. 1143 PROV. TRAPANI

Rev:	Data Revisione	Descrizione Revisione	Redatto	Controllato	Approvato
00	10/09/2018	PRIMA EMISSIONE	Cangelosi	Cangelosi	ECRI

ISO A1+ (914*594 mm)

PROFILO LONGITUDINALE
ASSE PIAZZOLA 3.1

LIVELLETTE	DIFF. DI QUOTA DISTANZA PENDENZA	h = 0.962 L = 96.157 i = 0.01000	h = 0.000 L = 0.000 i = 0.0000

SCALA QUOTE 1:100
SCALA DISTANZE 1:500

QT. RIF. 271.000

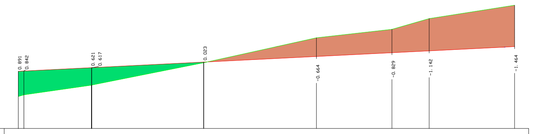

NUMERO SEZIONI	23	25	27	28	29	30	31
DISTANZE PARZIALI	1.000	18.000	19.850	20.000	13.400	6.600	15.150
DISTANZE PROGRESSIVE	395.000 400.000	415.000 420.000	440.000	460.000	473.400	480.000	495.150
QUOTE TERRENO	272.136 272.179	273.924 273.841	273.333	274.020	274.319	274.699	275.372
QUOTE PROGETTO	272.037 272.037	273.137 273.108	273.356	273.556	273.690	273.756	273.908
DIFFERENZA DI QUOTA	-0.842 -0.842	0.421< 0.417	0.023	-0.664	-0.829	-1.142	-1.464
ETTOMETRICHE							
ANDAMENTO PLANIMETRICO	L= 100.582						

LIVELLETTE	DIFF. DI QUOTA DISTANZA PENDENZA	h = 1.042 L = 48.565 i = 0.02146	h = 3.505 L = 60.893 i = 0.05756	h = 3.207 L = 81.775 i = 0.03654

R	400.000	400.000	400.000
T	7.209	4.196	5.304
Fr	0.065	-0.022	-0.035
Fv	48.565	109.458	197.233
Q1	266.216	269.721	272.909

PROFILO LONGITUDINALE
ASSE STRADA 3.1

SCALA QUOTE 1:100
SCALA DISTANZE 1:500

QT. RIF. 262.881

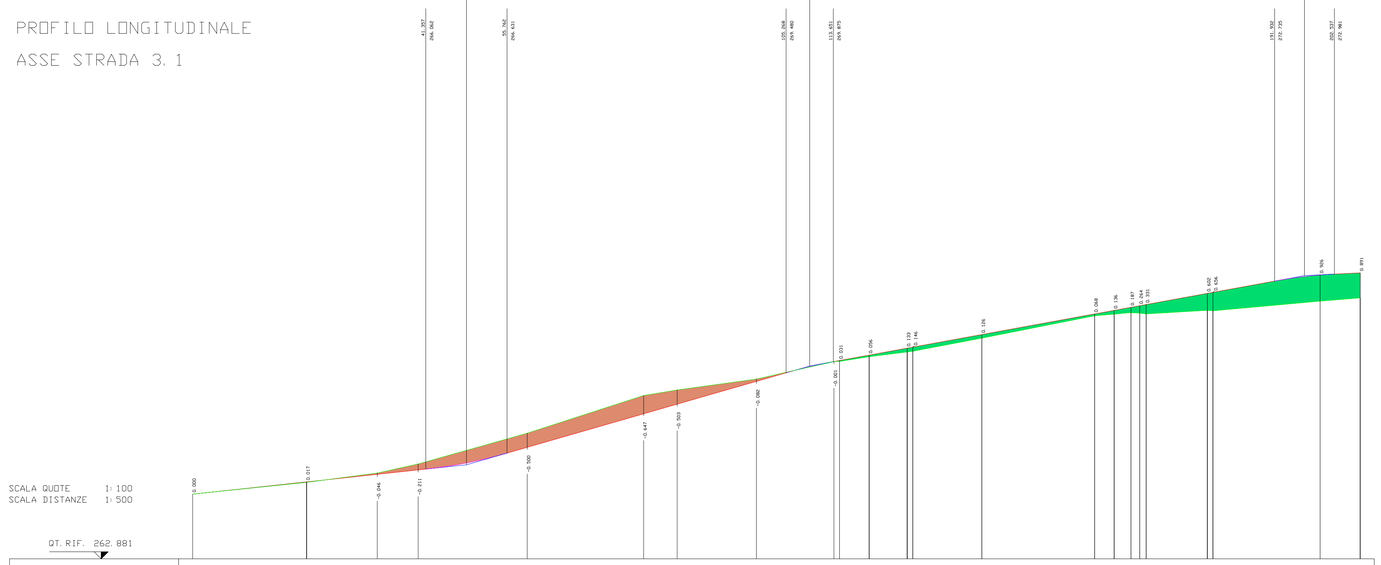

NUMERO SEZIONI	1	2	3	4	5	6	7	8	9	10	11	12	14	15	16	17	18	20	22	23
DISTANZE PARZIALI	20.212	12.530	7.258	19.342	20.658	5.942	14.058	13.750	1.000	5.250	6.750	1.000	12.250	20.000	3.472	2.971	0.557	10.858	1.000	19.000	7.100
DISTANZE PROGRESSIVE	0.000	20.212	32.742	40.000	59.342	80.000	85.942	100.000	113.750 113.750	120.000	126.750 126.750	128.000	140.250	160.000	163.472	166.443 166.443	167.000 167.000	177.858 177.858	178.858 178.858	197.858	205.000	207.100
QUOTE TERRENO	265.174	265.191	265.102	266.244	267.337	268.472	268.871	269.279	269.879 269.879	270.051	270.211 270.211	270.311	270.711	271.500	271.559	271.617	271.626 271.626	271.657 271.679	272.002	272.136
QUOTE PROGETTO	265.174	265.428	265.477	266.532	266.837	268.026	268.368	269.177	269.978 269.978	270.137	270.293 270.293	270.337	270.837	271.748	271.695	271.803 271.803	271.860 271.860	272.299 272.335	272.948	273.027
DIFFERENZA DI QUOTA	0.000	0.017	-0.045	-0.212	-0.500	-0.446	-0.503	-0.082	0.101 0.101	-0.086	-0.082 -0.082	0.126	0.126	-0.048	-0.136	-0.186 -0.057	-0.201 -0.331	-0.642 -0.656	-0.946	-0.891
ETTOMETRICHE	0							1											2	
ANDAMENTO PLANIMETRICO	L= 20.212	L= 4.278	1 S= 53.606 a=85.3165 R= 40.000			L= 51.974						S= 18.639 a=29.6653 R= 40.000 2		L= 20.840	3 S= 17.437 a=27.7526 R= 40.000						

LEGENDA SIMBOLI:

- RILEVATO
- TRINCEA
- PROFILO DEL TERRENO
- PROFILO DI PROGETTO

QUADRO D'UNIONE PESE

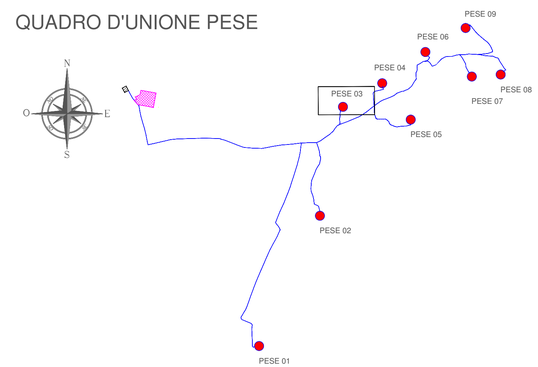

Comune di Partanna | REGIONE SICILIANA | Comune di Castelvetrano

COMMITTENTE:

E.ON CLIMATE & RENEWABLES ITALIA S.R.L.
via A. Vespucci, 2 - 20124 Milano
P.IVA/C.F. 06400370968
pec: e.onclimateerenewablesitaliasrl@legalmail.it

Titolo del Progetto:

PARCO EOLICO SELINUS

Documento:	N° Documento:
PROGETTO DEFINITIVO	**PESE-P-0116**

ID PROGETTO:	PESE	DISCIPLINA:	P	TIPOLOGIA:	D	FORMATO:	A1+

TITOLO:

Profili longitudinali assi 3.1

FOGLIO:	3 di 9 per PESE 03	SCALA:	VARIE	FILE:	PESE-P-0116_00.dwg

Il Progettista:

dott. ing. Riccardo Cangelosi

ORDINE DEGLI INGEGNERI Ing. Riccardo Cangelosi N. 1143 PROV. TRAPANI

Rev:	Data Revisione	Descrizione Revisione	Redatto	Controllato	Approvato
00	10/09/2018	PRIMA EMISSIONE	Cangelosi	Cangelosi	ECRI

ISO A1+ (914*594 mm)

PROFILO LONGITUDINALE
ASSE PIAZZOLA 4.1

LIVELLETTE	DIFF. DI QUOTA DISTANZA PENDENZA	h = 0.750 L = 75.000 i = 0.01000

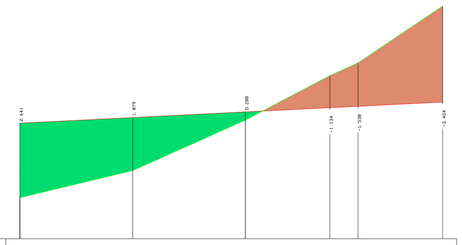

SCALA QUOTE 1: 100
SCALA DISTANZE 1: 500

QT. RIF. 289.000

NUMERO SEZIONI	1	2	3	4	5	6
DISTANZE PARZIALI		20.000	20.000	15.000	5.000	15.000
DISTANZE PROGRESSIVE	0.000	20.000	40.000	55.000	60.000	75.000
QUOTE TERRENO	290.440	291.421	293.212	294.785	295.239	297.254
QUOTE PROGETTO	293.101	293.301	293.501	293.651	293.701	293.851
DIFFERENZA DI QUOTA	2.441	1.880	0.289	-1.134	-1.538	-3.403
ETTOMETRICHE	0					
ANDAMENTO PLANIMETRICO	L= 75.037					

PROFILO LONGITUDINALE
ASSE STRADA 4.2

LIVELLETTE	DIFF. DI QUOTA DISTANZA PENDENZA	h = 2.280 L = 40.000 i = 0.05979	h = 3.060 L = 60.000 i = 0.05099	h = 2.961 L = 137.937 i = 0.06051

R	400.000
T	4.889
Fr	-0.030
Pr	100.000
Q1	290.142

R	400.000
T	5.301
Fr	-0.035
Pr	207.937
Q1	293.003



SCALA QUOTE 1: 100
SCALA DISTANZE 1: 1000

QT. RIF. 282.000

NUMERO SEZIONI	1		2	3		4	5	6		7		8		9	11	12	14		15	16		18	20		21	22
DISTANZE PARZIALI		20.000		3.403	16.597		11.790	8.210	20.178		19.822		16.900	1.000	9.900	9.100	20.000		3.900		12.000	1.000	20.000		7.937
DISTANZE PROGRESSIVE	0.000		20.000	23.403		40.000	51.790	60.000		80.178		100.000		117.900	118.900	128.800	148.800		152.700		164.700	165.700	185.700		207.937
QUOTE TERRENO	284.431		285.738	286.063		287.082	288.050	288.201		289.703		290.142		291.474	291.659	291.813	291.760		292.110		292.179	292.186	292.493		292.423
QUOTE PROGETTO	284.431		285.867	286.050		287.080	287.484	288.102		289.131		290.112		290.912	290.925	290.941	291.000		291.132		291.176	291.182	291.253		292.793
DIFFERENZA DI QUOTA	0.000		0.129	0.037		0.000	-0.566	-0.099		-0.572		-0.030		-0.562	-0.566	-0.537	-0.400		-0.022		-0.003	-0.004	0.760		2.370
ETTOMETRICHE	0															1									2
ANDAMENTO PLANIMETRICO	L= 23.403				R= 40.000 1		S=+ 56.775 a=90.3600										L= 130.153								

LEGENDA SIMBOLI:

- RILEVATO
- TRINCEA
- PROFILO DEL TERRENO
- PROFILO DI PROGETTO

QUADRO D'UNIONE PESE

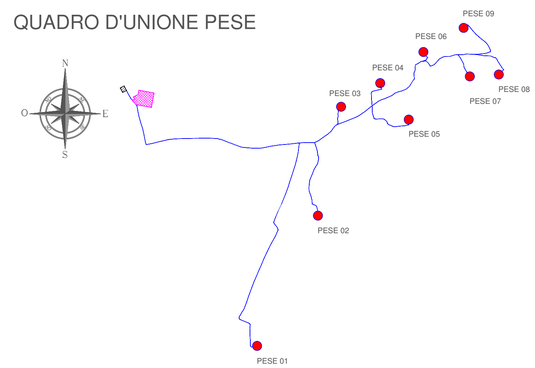

Comune di Partanna | REGIONE SICILIANA | Comune di Castelvetrano

COMMITTENTE:

e·on

E.ON CLIMATE & RENEWABLES ITALIA S.R.L.
via A. Vespucci, 2 - 20124 Milano
P.IVA/C.F. 06400370968
pec: e.onclimateerenewablesitaliasrl@legalmail.it

Titolo del Progetto:

PARCO EOLICO SELINUS

Documento:	N° Documento:
PROGETTO DEFINITIVO	**PESE-P-0116**

ID PROGETTO:	PESE	DISCIPLINA:	P	TIPOLOGIA:	D	FORMATO:	A1+

TITOLO:

Profili longitudinali assi 4.1 - 4.2

FOGLIO:	4 di 9 per PESE 04	SCALA:	VARIE	FILE:	PESE-P-0116_00.dwg

Il Progettista:

dott. ing. Riccardo Cangelosi

ORDINE DEGLI INGEGNERI Ing. Riccardo Cangelosi N. 1143 PROV. TRAPANI

Rev:	Data Revisione	Descrizione Revisione	Redatto	Controllato	Approvato
00	10/09/2018	PRIMA EMISSIONE	Cangelosi	Cangelosi	ECRI

ISO A1+ (914*594 mm)

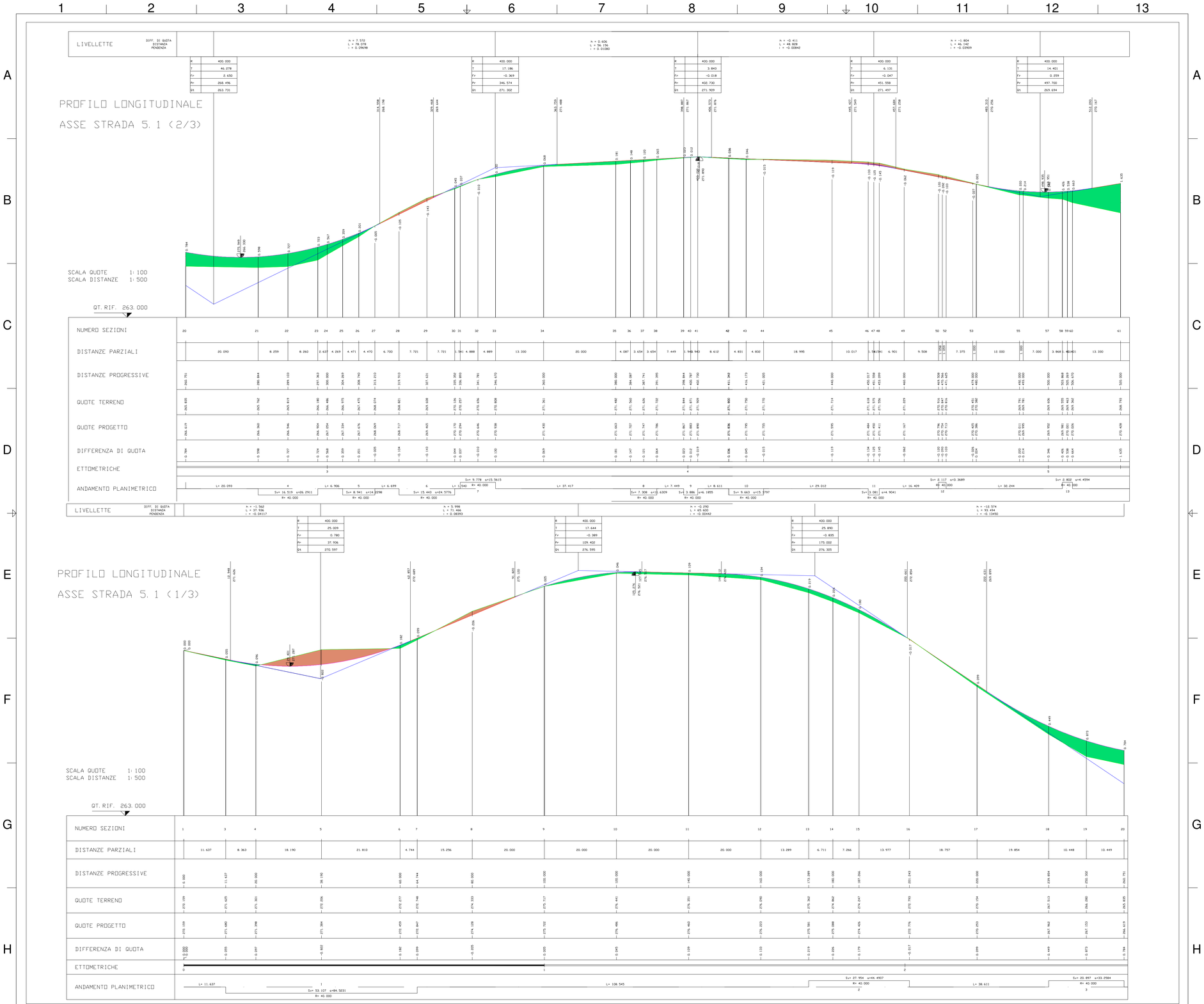

LEGENDA SIMBOLI:

- RILEVATO
- TRINCEA
- PROFILO DEL TERRENO
- PROFILO DI PROGETTO

QUADRO D'UNIONE PESE

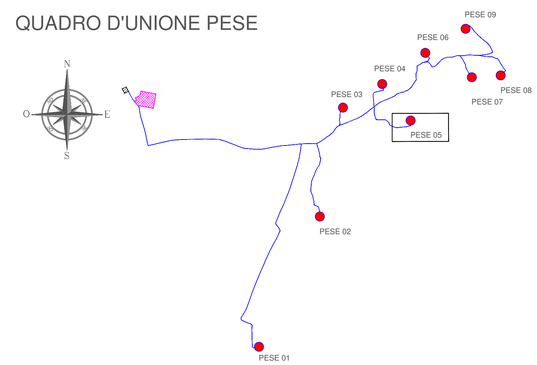

Comune di Partanna | REGIONE SICILIANA | Comune di Castelvetrano

COMMITTENTE:

e·on

E.ON CLIMATE & RENEWABLES ITALIA S.R.L.
via A. Vespucci, 2 - 20124 Milano
P.IVA/C.F. 06400370968
pec: e.onclimateerenewablesitaliasrl@legalmail.it

Titolo del Progetto:

PARCO EOLICO SELINUS

Documento:	N° Documento:
PROGETTO DEFINITIVO	**PESE-P-0116**

ID PROGETTO:	PESE	DISCIPLINA:	P	TIPOLOGIA:	D	FORMATO:	A1+

TITOLO:

Profili longitudinali assi 5.1

FOGLIO:	1 di 5 per PESE 05	SCALA:	VARIE	FILE:	PESE-P-0116_00.dwg

Il Progettista:

dott. ing. Riccardo Cangelosi

ORDINE DEGLI INGEGNERI PROV. TRAPANI — Ing. Riccardo Cangelosi N. 1143

Rev:	Data Revisione	Descrizione Revisione	Redatto	Controllato	Approvato
00	10/09/2018	PRIMA EMISSIONE	Cangelosi	Cangelosi	ECRI

ISO A1+ (914*594 mm)

LIVELLETTE	DIFF. DI QUOTA DISTANZA PENDENZA	h = 3.114 L = 94.600 i = 0.03291

PROFILO LONGITUDINALE
ASSE STRADA 5.1 (3/3)

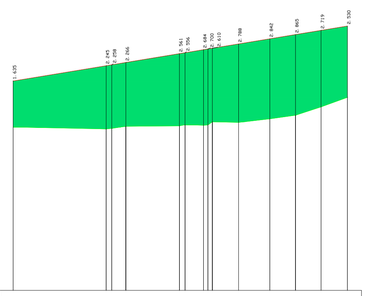

SCALA QUOTE 1:100
SCALA DISTANZE 1:500

QT. RIF. 263.000

NUMERO SEZIONI	61	62	64	65	67	70	71	72	73	74
DISTANZE PARZIALI	16.500	1.000	9.500	9.500	1.000	3.277	4.662	5.546	4.546	4.545	4.663
DISTANZE PROGRESSIVE	303.000	319.500 320.500	330.000 339.500	340.000 349.500	350.500 351.500	354.777 356.439	361.101 365.747	370.293 375.839	380.384 384.929	389.474 394.137	398.800
QUOTE TERRENO	266.793	266.796 266.798	266.803	266.817 266.827	266.829 266.832	266.836 266.839	266.956	269.085	269.211	269.307	269.849
QUOTE PROGETTO	270.428	271.301 271.301	271.896	271.929 271.931	271.932 271.933	271.935 271.936	271.744	271.927	272.076	272.226	272.379
DIFFERENZA DI QUOTA	1.635	1.245 2.504	2.266	2.562 2.304	2.103 1.700	1.610 1.097	2.788	2.842	2.805	2.719	2.530
ETTOMETRICHE											
ANDAMENTO PLANIMETRICO	L= 47.100					S= 1.568 a=2.4951 RE= 40.000 L= 10.208 14		15 S= 9.291 a=14.8683 R= 40.000			

LIVELLETTE	DIFF. DI QUOTA DISTANZA PENDENZA		h = 0.750 L = 75.500 i = 0.01000

W	400.000
T	4.580
i	-0.026
Pv	590.300
Q1	272.807

PROFILO LONGITUDINALE
ASSE PIAZZOLA 5.1

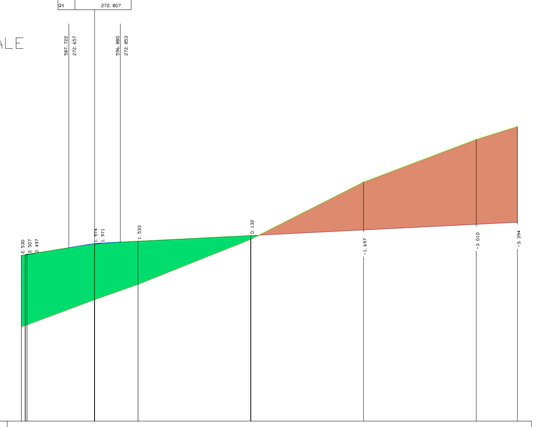

SCALA QUOTE 1:100
SCALA DISTANZE 1:500

QT. RIF. 266.500

NUMERO SEZIONI	74	77	79	80	81	82	83
DISTANZE PARZIALI	3.705	11.950	7.700	20.000	20.000	20.000	7.300
DISTANZE PROGRESSIVE	368.000 371.705 379.655< 386.355	392.000 398.000	400.000	420.000	440.000	460.000	467.300
QUOTE TERRENO	266.811 266.815 266.813 266.816	270.893 270.813	271.201	272.932	274.160	275.495	276.501
QUOTE PROGETTO	272.457 272.457 272.457 272.457	272.792 272.792	272.884	272.984	272.984	272.884	272.507
DIFFERENZA DI QUOTA	5.646 5.642 5.644 5.641	1.899 1.979	1.683	0.132	-1.176	-3.011	-4.294
ETTOMETRICHE			6				
ANDAMENTO PLANIMETRICO	L= 92.649						

LEGENDA SIMBOLI:

- RILEVATO
- TRINCEA
- PROFILO DEL TERRENO
- PROFILO DI PROGETTO

QUADRO D'UNIONE PESE

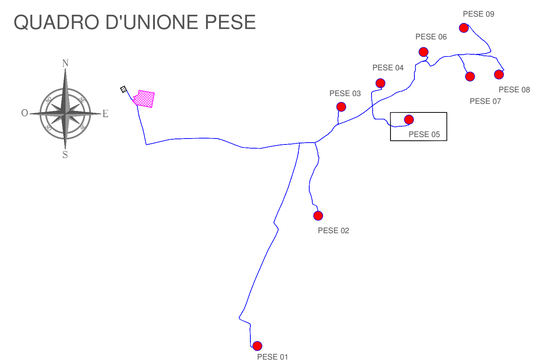

Comune di Partanna | REGIONE SICILIANA | Comune di Castelvetrano

COMMITTENTE:

E.ON CLIMATE & RENEWABLES ITALIA S.R.L.
via A. Vespucci, 2 - 20124 Milano
P.IVA/C.F. 06400370968
pec: e.onclimateerenewablesitaliasrl@legalmail.it

Titolo del Progetto:

PARCO EOLICO SELINUS

Documento:	N° Documento:
PROGETTO DEFINITIVO	**PESE-P-0116**

ID PROGETTO:	PESE	DISCIPLINA:	P	TIPOLOGIA:	D	FORMATO:	A1+

TITOLO:

Profili longitudinali assi 5.1

FOGLIO:	1 di 5 per PESE 05	SCALA:	VARIE	FILE:	PESE-P-0116_00.dwg

Il Progettista:

dott. ing. Riccardo Cangelosi

ORDINE DEGLI INGEGNERI TRAPANI Ing. Riccardo Cangelosi N. 1143

Rev:	Data Revisione	Descrizione Revisione	Redatto	Controllato	Approvato
00	10/09/2018	PRIMA EMISSIONE	Cangelosi	Cangelosi	ECRI

ISO A1+ (914*594 mm)

PROFILO LONGITUDINALE
ASSE PIAZZOLA 6.1

LIVELLETTE	DIFF. DI QUOTA DISTANZA PENDENZA	h = 0.750 L = 75.000 i = 0.01000

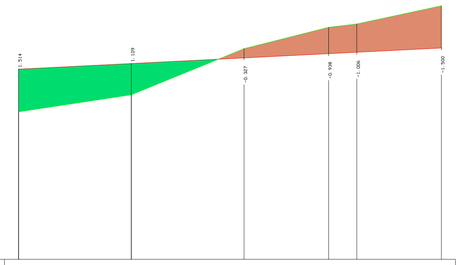

SCALA QUOTE 1: 100
SCALA DISTANZE 1: 500

QT. RIF. 230.500

NUMERO SEZIONI	1	2	3	4	5	6
DISTANZE PARZIALI		20.000	20.000	15.000	5.000	15.000
DISTANZE PROGRESSIVE	0.000	20.000	40.000	55.000	60.000	75.000
QUOTE TERRENO	225.731	226.335	227.972	228.133	228.851	229.445
QUOTE PROGETTO	227.245	227.445	227.645	227.795	227.845	227.995
DIFFERENZA DI QUOTA	1.514	1.110	-0.327	-0.198	-1.006	-1.500
ETTOMETRICHE	0					
ANDAMENTO PLANIMETRICO		L= 75.000				

PROFILO LONGITUDINALE
ASSE STRADA 6.2

LIVELLETTE	DIFF. DI QUOTA DISTANZA PENDENZA	h = -1.795 L = 27.809 i = -0.06453	h = -0.803 L = 58.591 i = -0.01404

R	400.000
T	10.082
Fr	0.127
Pv	27.809
Qt	237.980

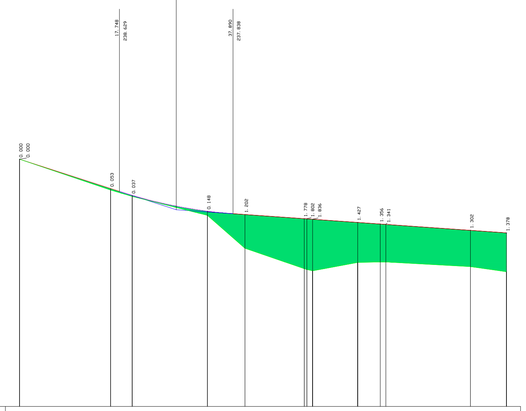

SCALA QUOTE 1: 100
SCALA DISTANZE 1: 500

QT. RIF. 231.000

NUMERO SEZIONI	1		3	4		5	6		7 9	10	11		13 14
DISTANZE PARZIALI		16.166	3.834		13.342	6.658	10.518	1.000 1.000	8.000	4.000	1.000	15.000	6.400
DISTANZE PROGRESSIVE	0.000		16.166	20.000		33.342	40.000	50.518 51.518	59.518	63.518	64.518 65.518	80.000	86.400
QUOTE TERRENO	229.774		228.679	228.454		227.760	226.410	225.889 225.865 225.841	226.108	226.125 226.125 226.125		235.958	235.779
QUOTE PROGETTO	229.774		228.731	228.490		227.900	227.612	227.567 227.544 227.521	227.506	227.481 227.457		227.260	227.137
DIFFERENZA DI QUOTA	0.000 0.000 -0.053		-0.053	-0.036		-0.148	-1.202	-1.778 -1.802 -1.826	-1.428	-1.356 -1.332		-1.300	-1.378
ETTOMETRICHE	0												
ANDAMENTO PLANIMETRICO		L= 13.796			I S= 34.323 s=62.4312 R= 35.000						L= 38.280		

LEGENDA SIMBOLI:

- RILEVATO
- TRINCEA
- PROFILO DEL TERRENO
- PROFILO DI PROGETTO

QUADRO D'UNIONE PESE

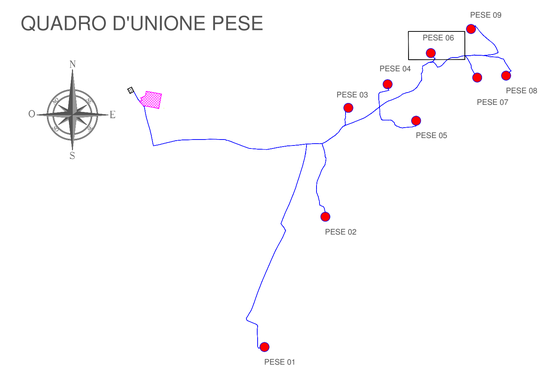

Comune di Partanna | REGIONE SICILIANA | Comune di Castelvetrano

COMMITTENTE:

E.ON CLIMATE & RENEWABLES ITALIA S.R.L.
via A. Vespucci, 2 - 20124 Milano
P.IVA/C.F. 06400370968
pec: e.onclimateerenewablesitaliasrl@legalmail.it

Titolo del Progetto:

PARCO EOLICO SELINUS

Documento: **PROGETTO DEFINITIVO**

N° Documento: **PESE-P-0116**

ID PROGETTO:	PESE	DISCIPLINA:	P	TIPOLOGIA:	D	FORMATO:	A1+

TITOLO:

Profili longitudinali assi 6.1 - 6.2

FOGLIO:	6 di 9 per PESE_06	SCALA:	VARIE	FILE:	PESE-P-0116_00.dwg

Il Progettista:

dott. ing. Riccardo Cangelosi

ORDINE DEGLI INGEGNERI ing. Riccardo Cangelosi N. 1143 PROV. TRAPANI

Rev:	Data Revisione	Descrizione Revisione	Redatto	Controllato	Approvato
00	10/09/2018	PRIMA EMISSIONE	Cangelosi	Cangelosi	ECRI

ISO A1+ (914*594 mm)

LIVELLETTE	DIFF. DI QUOTA DISTANZA PENDENZA	h = -0.862 L = 40.000 i = -0.02154	h = -2.429 L = 39.555 i = -0.06141	h = -4.174 L = 40.858 i = -0.10217	h = -9.007 L = 71.643 i = -0.12572	h = -1.235 L = 66.466 i = -0.01858

R	400.000	400.000	400.000	400.000
T	7.959	8.097	4.649	21.317
Fr	-0.079	-0.082	-0.027	0.567
Pr	40.000	79.555	120.413	176.056
Qt	200.334	217.505	213.731	204.724

PROFILO LONGITUDINALE

ASSE STRADA 7.1

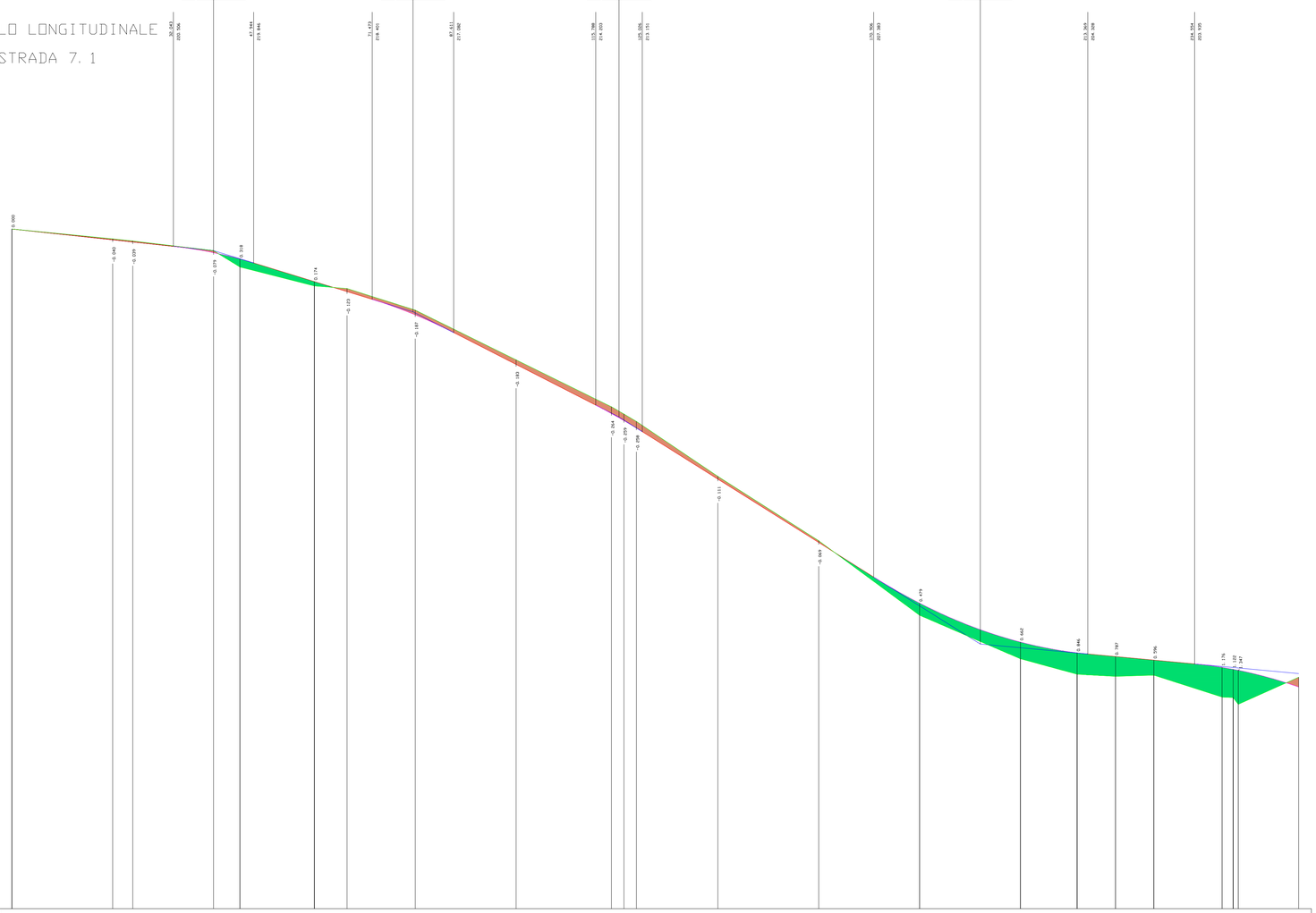

SCALA QUOTE 1:100
SCALA DISTANZE 1:500

QT. RIF. 192.219

NUMERO SEZIONI	1	2	3	4	5	6	7	8	9	10	11	12	13	14	15	16	17	18	19	20	21	23
DISTANZE PARZIALI		20.000	3.972	16.028	5.224	14.776	6.477	13.523	20.000	18.910	2.468	0.468	16.154	20.000	20.000	20.000	11.249	7.611	7.611	13.529	2.000	0.000	12.000
DISTANZE PROGRESSIVE	0.000		20.000	23.972	40.000	45.224	60.000	66.477	80.000	100.000	118.910	121.378	123.846	140.000	160.000	180.000	200.000	211.249	218.860	226.471	240.000	242.000	242.000	255.000
QUOTE TERRENO	201.196		200.805	200.718	200.334	215.686	218.502	218.831	217.974	215.999	214.136	213.851	213.556	211.379	208.803	205.867	204.138	203.527	203.429	203.489	202.420	202.398	202.398	200.406
QUOTE PROGETTO	201.196		200.765	200.680	200.205	200.504	219.126	218.708	217.786	215.816	213.872	213.593	213.298	211.868	209.754	206.343	204.600	204.273	204.226	204.085	203.796	203.519	203.519	200.017
DIFFERENZA DI QUOTA	0.000		-0.040	-0.038	-0.079	0.318	0.174	-0.123	-0.188	-0.183	-0.264	-0.258	-0.258	-0.111	-0.049	0.478	0.462	0.746	0.797	0.596	1.376	1.121	1.121	-0.389
ETTOMETRICHE	0									1							2							
ANDAMENTO PLANIMETRICO		L= 23.972			S= 42.505 s=67.6493 R= 40.000 1			L= 52.433				S= 4.936 s=7.8555 R= 40.000 2		L= 87.403					S= 15.202 s=24.2267 R= 40.000 3			L= 35.461	

LEGENDA SIMBOLI:

- RILEVATO
- TRINCEA
- PROFILO DEL TERRENO
- PROFILO DI PROGETTO

QUADRO D'UNIONE PESE

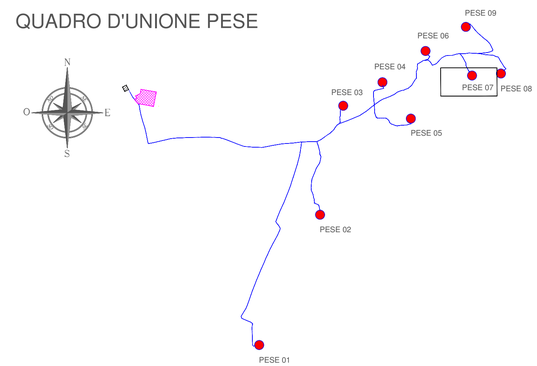

Comune di Partanna | REGIONE SICILIANA | Comune di Castelvetrano

COMMITTENTE:

e·on

E.ON CLIMATE & RENEWABLES ITALIA S.R.L.
via A. Vespucci, 2 - 20124 Milano
P.IVA/C.F. 06400370968
pec: e.onclimateerenewablesitaliasrl@legalmail.it

Titolo del Progetto:

PARCO EOLICO SELINUS

Documento:	N° Documento:
PROGETTO DEFINITIVO	**PESE-P-0116**

ID PROGETTO:	PESE	DISCIPLINA:	P	TIPOLOGIA:	D	FORMATO:	A1+

TITOLO:

Profili longitudinali assi 7.1

FOGLIO:	7 di 9 per PESE 07	SCALA:	VARIE	FILE:	PESE-P-0116_00.dwg

Il Progettista:

dott. ing. Riccardo Cangelosi

ORDINE DEGLI INGEGNERI Ing. Riccardo Cangelosi N. 1143 PROV. TRAPANI

Rev:	Data Revisione	Descrizione Revisione	Redatto	Controllato	Approvato
00	10/09/2018	PRIMA EMISSIONE	Cangelosi	Cangelosi	ECRI

ISO A1+ (914*594 mm)

PROFILO LONGITUDINALE
ASSE STRADA 7.1 (2/2)

LIVELLETTE	DIFF. DI QUOTA DISTANZA PENDENZA	h = -0.420 L = 40.379 i = -0.12918

R	400.000
T	23.972
Fv	-0.716
Pv	256.721
Q1	203.489

R	400.000
T	25.694
Fv	0.823
Pv	319.101
Q1	195.058



SCALA QUOTE 1:100
SCALA DISTANZE 1:500

QT. RIF. 192.219

NUMERO SEZIONI	23	25	26	27	28 29	31	33	34	35
DISTANZE PARZIALI	7.000	5.733	7.115	7.114	3.838 1.000	18.000	4.400	20.000	5.200
DISTANZE PROGRESSIVE	250.000 256.000	261.933	269.048	276.162	280.000 280.000	298.000 298.000	302.400	322.000	327.200
QUOTE TERRENO	203.456 203.456	203.420	203.178	202.532	202.147 202.242	200.375 200.944	199.964	197.096	196.484
QUOTE PROGETTO	203.017 200.545	202.496	201.600	200.986	200.493 200.277	198.469 198.344	197.168	195.819	195.477
DIFFERENZA DI QUOTA	-0.395 -0.479	-0.924	-1.578	-1.546	-1.474 -1.343	-2.256 -2.600	-2.136	-1.277	-1.007
ETTOMETRICHE									
ANDAMENTO PLANIMETRICO	4 S= 14.229 s=22.6469 R= 40.000					L= 60.883			

PROFILO LONGITUDINALE
ASSE PIAZZOLA 7.1

LIVELLETTE	DIFF. DI QUOTA DISTANZA PENDENZA	h = -0.479 L = 47.944 i = -0.01000	h = -0.000 L = 3.000 i = -0.00667	h = -0.270 L = 27.000 i = -0.01000

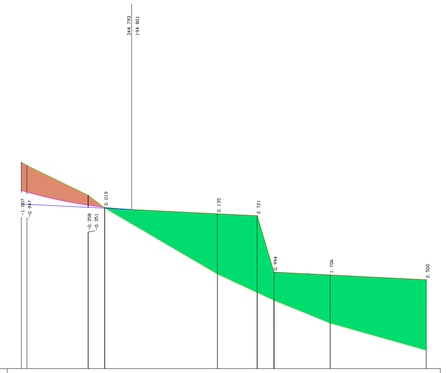

SCALA QUOTE 1:100
SCALA DISTANZE 1:500

QT. RIF. 189.154

NUMERO SEZIONI	35	37	39	40	41	42	43	44
DISTANZE PARZIALI	1.000	10.845	2.900	20.000	7.045	3.000	9.955	17.045
DISTANZE PROGRESSIVE	250.000 250.000	261.000 261.000	263.900 263.900	283.900	290.945	293.945	303.900	321.945
QUOTE TERRENO	196.484 196.484	195.511 195.511	194.809	192.514	191.857	191.584	190.772	189.608
QUOTE PROGETTO	195.477 195.477	194.992 194.992	194.879	194.649	194.578	192.578	192.479	192.308
DIFFERENZA DI QUOTA	-1.007 -1.007	-0.519 -0.519	0.000	-2.135	-2.721	-0.994	-1.707	-2.500
ETTOMETRICHE								
ANDAMENTO PLANIMETRICO	L= 60.000							

PROFILO LONGITUDINALE
ASSE STRADA PIAZZOLE AUSILIARIE 7.1

LIVELLETTE	DIFF. DI QUOTA DISTANZA PENDENZA	h = 0.851 L = 25.700 i = 0.03311	h = -0.210 L = 21.000 i = -0.01000

R	250.000
T	5.388
Fv	-0.058
Pv	25.700
Q1	204.031

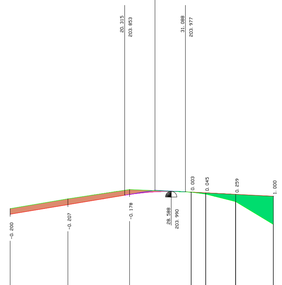

SCALA QUOTE 1:100
SCALA DISTANZE 1:500

QT. RIF. 200.161

NUMERO SEZIONI	1	2	3	4	5	6	7
DISTANZE PARZIALI		10.255	10.900	10.930	2.585	5.300	6.700
DISTANZE PROGRESSIVE	0.000	10.255	21.185	32.115	34.700	40.000	46.700
QUOTE TERRENO	203.360	203.727	204.058	203.964	203.896	203.829	203.821
QUOTE PROGETTO	203.180	203.320	203.880	203.967	203.941	203.888	203.821
DIFFERENZA DI QUOTA	-0.000	-0.007	-0.178	0.003	0.045	0.059	-1.000
ETTOMETRICHE	0						
ANDAMENTO PLANIMETRICO	L= 10.255	S= 21.861 s=69.5847 R= 20.000 I		L= 14.603			

LEGENDA SIMBOLI:

- RILEVATO
- TRINCEA
- PROFILO DEL TERRENO
- PROFILO DI PROGETTO

QUADRO D'UNIONE PESE

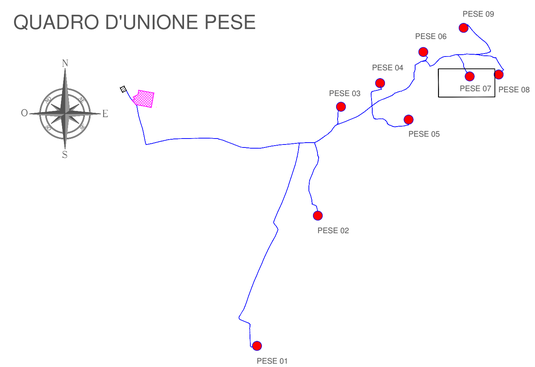

Comune di Partanna | REGIONE SICILIANA | Comune di Castelvetrano

COMMITTENTE:

e·on

E.ON CLIMATE & RENEWABLES ITALIA S.R.L.
via A. Vespucci, 2 - 20124 Milano
P.IVA/C.F. 06400370968
pec: e.onclimateerenewablesitaliasrl@legalmail.it

Titolo del Progetto:

PARCO EOLICO SELINUS

Documento:	N° Documento:
PROGETTO DEFINITIVO	**PESE-P-0116**

ID PROGETTO:	PESE	DISCIPLINA:	P	TIPOLOGIA:	D	FORMATO:	A1+

TITOLO:

Profili longitudinali assi 7.1

FOGLIO:	7 di 9 per PESE 07	SCALA:	VARIE	FILE:	PESE-P-0116_00.dwg

Il Progettista:

dott. ing. Riccardo Cangelosi

ORDINE DEGLI INGEGNERI TRAPANI Ing. Riccardo Cangelosi N. 1143

Rev:	Data Revisione	Descrizione Revisione	Redatto	Controllato	Approvato
00	10/09/2018	PRIMA EMISSIONE	Cangelosi	Cangelosi	ECRI

ISO A1+ (914*594 mm)

PROFILO LONGITUDINALE
ASSE PIAZZOLA 8.1

LIVELLETTE	DIFF. DI QUOTA DISTANZA PENDENZA	h = -0.270 L = 27.000 i = -0.01000	h = -2.000 L = 8.000 i = -0.00000	h = -0.280 L = 28.000 i = -0.01000

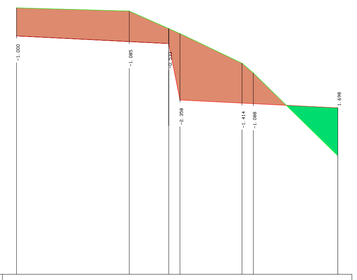

SCALA QUOTE 1: 100
SCALA DISTANZE 1: 500

QT. RIF. 193.000

NUMERO SEZIONI	1	2	3	4	5	6	7
DISTANZE PARZIALI		20.000	7.000	8.000	11.000	8.000	15.000
DISTANZE PROGRESSIVE	0.000	20.000	27.000	35.000	46.000	54.000	69.000
QUOTE TERRENO	202.455	202.340	201.718	201.343	200.469	200.143	197.207
QUOTE PROGETTO	201.455	201.255	201.185	199.185	199.075	199.055	198.905
DIFFERENZA DI QUOTA	-1.000	-1.085	-0.533	-2.158	-1.414	-1.088	1.698
ETTOMETRICHE	0						
ANDAMENTO PLANIMETRICO	L= 57.003						

PROFILO LONGITUDINALE
ASSE PIAZZOLA AUSILIARIA 8.2

LIVELLETTE	DIFF. DI QUOTA DISTANZA PENDENZA	h = 0.120 L = 12.000 i = 0.01000

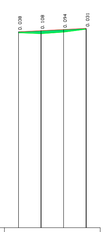

SCALA QUOTE 1: 100
SCALA DISTANZE 1: 500

QT. RIF. 199.500

NUMERO SEZIONI	1	2	3	4
DISTANZE PARZIALI		4.000	4.000	4.000
DISTANZE PROGRESSIVE	0.000	4.000	8.000	12.000
QUOTE TERRENO	206.415	206.365	205.419	206.542
QUOTE PROGETTO	206.453	206.493	206.513	206.573
DIFFERENZA DI QUOTA	-0.038	-0.128	-0.094	-0.031
ETTOMETRICHE	0			
ANDAMENTO PLANIMETRICO	L= 12.000			

PROFILO LONGITUDINALE
ASSE PIAZZOLA AUSILIARIA 8.3

LIVELLETTE	DIFF. DI QUOTA DISTANZA PENDENZA	h = -0.120 L = 12.000 i = -0.01000

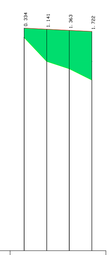

SCALA QUOTE 1: 100
SCALA DISTANZE 1: 500

QT. RIF. 201.000

NUMERO SEZIONI	1	2	3	4
DISTANZE PARZIALI		4.000	4.000	4.000
DISTANZE PROGRESSIVE	0.000	4.000	8.000	12.000
QUOTE TERRENO	208.566	207.719	207.427	207.058
QUOTE PROGETTO	208.900	208.860	208.803	208.780
DIFFERENZA DI QUOTA	-0.334	-1.141	-1.363	-1.722
ETTOMETRICHE	0			
ANDAMENTO PLANIMETRICO	L= 12.000			

LEGENDA SIMBOLI:

- RILEVATO
- TRINCEA
- PROFILO DEL TERRENO
- PROFILO DI PROGETTO

QUADRO D'UNIONE PESE

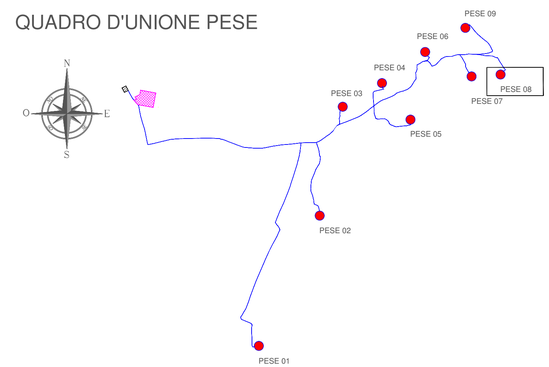

Comune di Partanna | REGIONE SICILIANA | Comune di Castelvetrano

COMMITTENTE:

e·on

E.ON CLIMATE & RENEWABLES ITALIA S.R.L.
via A. Vespucci, 2 - 20124 Milano
P.IVA/C.F. 06400370968
pec: e.onclimateerenewablesitaliasrl@legalmail.it

Titolo del Progetto:

PARCO EOLICO SELINUS

Documento:	N° Documento:
PROGETTO DEFINITIVO	**PESE-P-0116**

ID PROGETTO:	PESE	DISCIPLINA:	P	TIPOLOGIA:	D	FORMATO:	A1+

TITOLO:

Profili longitudinali assi 8.1 - 8.2 - 8.3

FOGLIO:	B di 9 per PESE 08	SCALA:	VARIE	FILE:	PESE-P-0116_00.dwg

Il Progettista:

dott. ing. Riccardo Cangelosi

ORDINE DEGLI INGEGNERI TRAPANI Ing. Riccardo Cangelosi N. 1143

Rev:	Data Revisione	Descrizione Revisione	Redatto	Controllato	Approvato
00	10/09/2018	PRIMA EMISSIONE	Cangelosi	Cangelosi	ECRI

ISO A1+ (914*594 mm)

PROFILO LONGITUDINALE

ASSE PIAZZOLA 9.1

LIVELLETTE	DIFF. DI QUOTA DISTANZA PENDENZA	h = -0.800 L = 80.000 i = -0.01000	h = -2.837 L = 20.000 i = -0.14186	h = -0.200 L = 20.000 i = -0.01000	h = -1.104 L = 20.000 i = -0.05502	h = -0.140 L = 14.000 i = -0.01000

R	150.000	150.000	150.000	150.000
T	9.833	9.833	3.388	3.388
Fv	-0.321	0.321	-0.038	0.038
Vm	80.000	100.000	120.000	140.000
Q1	266.200	263.513	263.313	262.029

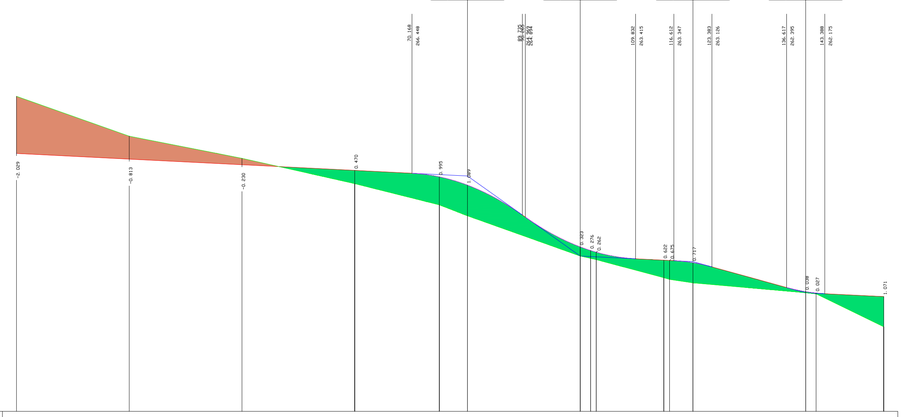

SCALA QUOTE 1:100
SCALA DISTANZE 1:500

QT. RIF. 258.000

NUMERO SEZIONI	1	2	3	4	5	6	7	8 9	10	12	13	14	15
DISTANZE PARZIALI	20.000	20.000	20.000	15.000	5.000	20.000	1.895	0.105	12.000	1.000 4.150	20.000	3.850	12.000
DISTANZE PROGRESSIVE	0.000	20.000	40.000	60.000	75.000	80.000	100.000 100.000 100.000		112.000 113.000 117.150	120.000	140.000	143.850	155.850
QUOTE TERRENO	266.179	267.763	266.980	266.980	265.307	264.938	263.513 263.762 263.385		263.713< 262.489 262.559		262.209 262.170		262.999
QUOTE PROGETTO	267.190	266.950	266.750	266.550	266.302	266.037	263.806 263.347 263.347		263.364 263.347 263.275		262.147 262.196		262.070
DIFFERENZA DI QUOTA	-0.009	-0.813	-0.200	-0.470	-0.995	-1.099	0.293 0.000 0.000		0.651 0.858 0.716		-0.038 -0.026		1.071
ETTOMETRICHE	0						1						
ANDAMENTO PLANIMETRICO	L= 75.000							L= 78.856					

LEGENDA SIMBOLI:

- RILEVATO
- TRINCEA
- PROFILO DEL TERRENO
- PROFILO DI PROGETTO

QUADRO D'UNIONE PESE

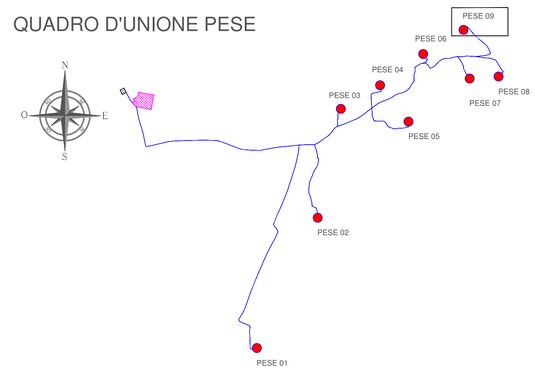

Comune di Partanna | REGIONE SICILIANA | Comune di Castelvetrano

COMMITTENTE:

E.ON CLIMATE & RENEWABLES ITALIA S.R.L.
via A. Vespucci, 2 - 20124 Milano
P.IVA/C.F. 06400370968
pec: e.onclimateerenewablesitaliasrl@legalmail.it

Titolo del Progetto:

PARCO EOLICO SELINUS

Documento: **PROGETTO DEFINITIVO** | N° Documento: **PESE-P-0116**

ID PROGETTO:	PESE	DISCIPLINA:	P	TIPOLOGIA:	D	FORMATO:	A1+

TITOLO:

Profili longitudinali assi 9.1

FOGLIO:	9 di 9 per PESE 09	SCALA:	VARIE	FILE:	PESE-P-0116_00.dwg

Il Progettista:

dott. ing. Riccardo Cangelosi

ORDINE DEGLI INGEGNERI TRAPANI Ing. Riccardo Cangelosi N. 743

Rev:	Data Revisione	Descrizione Revisione	Redatto	Controllato	Approvato
00	10/09/2018	PRIMA EMISSIONE	Cangelosi	Cangelosi	ECRI

ISO A1+ (914*594 mm)