Tab. 8 - Punto 1
Zone umide di importanza internazionale (RAMSAR)
Fonte: Geoportale nazionale del Ministero dell'Ambiente e della tutela del territorio e del mare

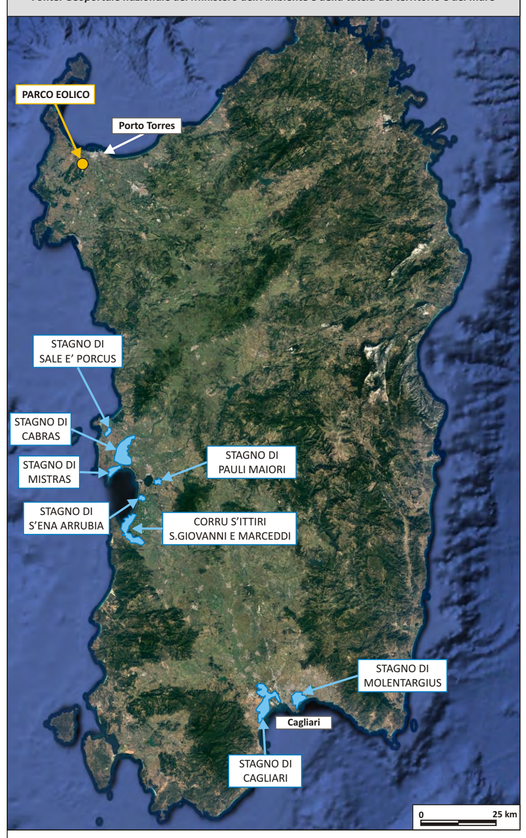

Tab. 8 - Punto 2
Zone costiere e ambiente marino
Fonte: sistema informativo territoriale ambientale paesaggistico (SITAP) del Ministero dei beni e delle attività culturali e del turismo

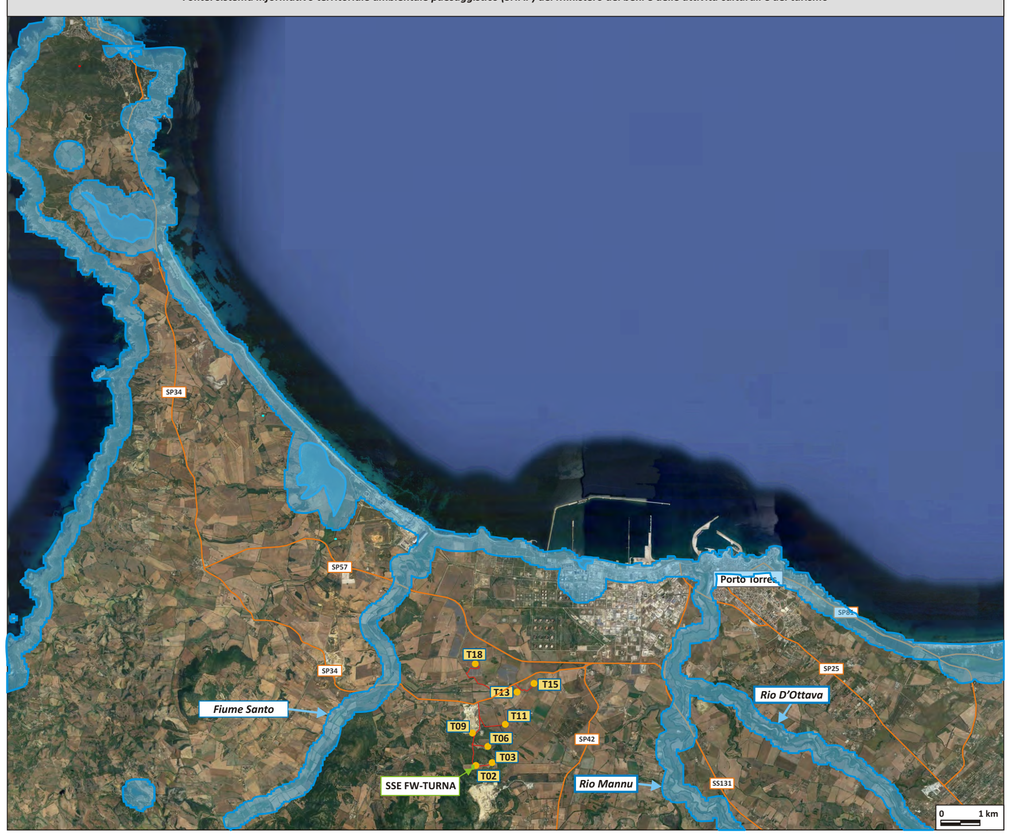

Tab. 8 - Punto 3
Zone montuose e forestali
Fonte: sistema informativo territoriale ambientale paesaggistico (SITAP) del Ministero dei beni e delle attività culturali e del turismo

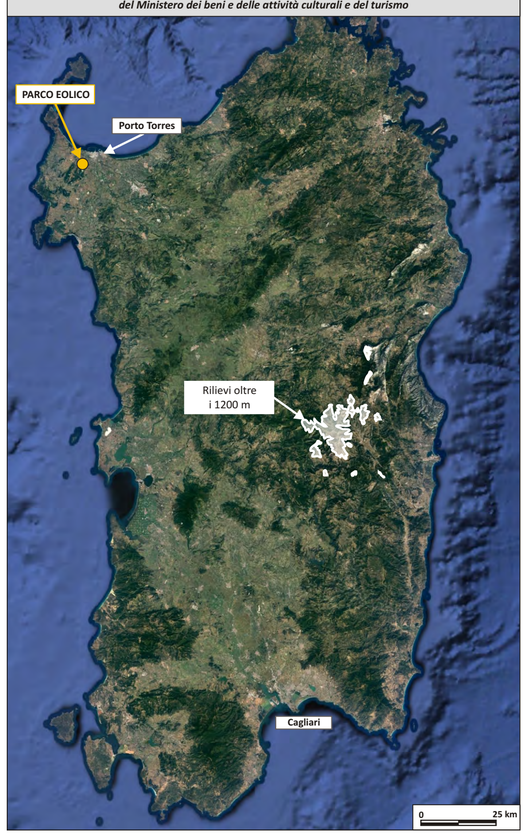

Tab. 8 - Punto 4b
Zone classificate o protette ai sensi della normativa comunitaria (Rete natura 2000, direttive 2009/147/CE e 92/43/CEE)
Fonte: Geoportale nazionale del Ministero dell'Ambiente e della tutela del territorio e del mare e PPR

Tab. 8 - Punto 7
Zone di importanza paesaggistica, storica, culturale o archeologica
Fonte: sistema informativo territoriale ambientale paesaggistico (SITAP) del Ministero dei beni e delle attività culturali e del turismo e PPR

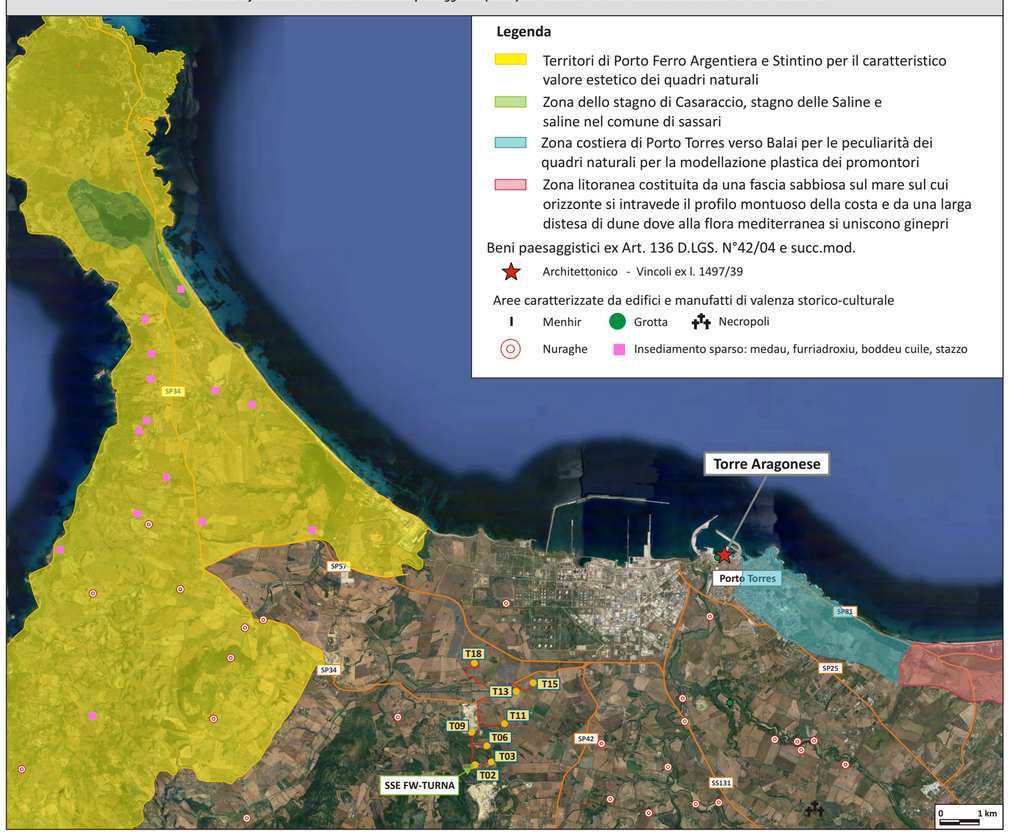

Tab. 8 - Punto 9
Siti contaminati (Parte Quarta, Titolo V del D.Lgs. 152/2006)
Fonte: PPR

Tab. 8 - Punto 10
Aree sottoposte a vincolo idrogeologico (R.D. 3267/1923)
Fonte: Sardegna geoportale

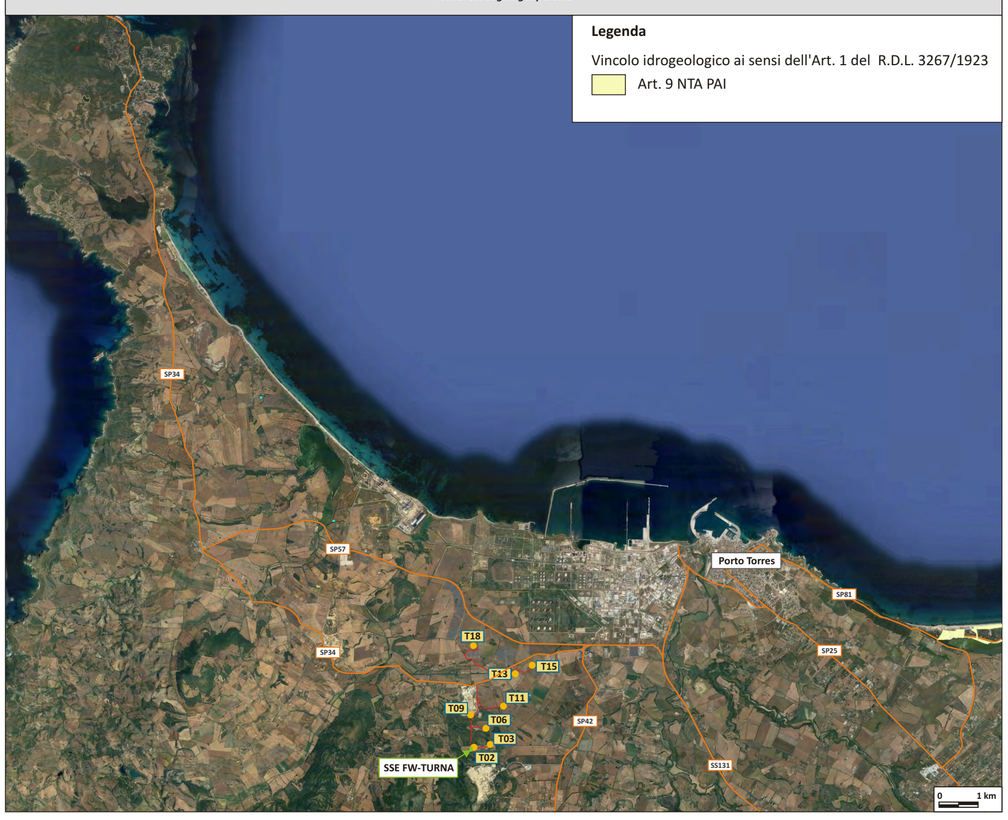

Tab. 8 - Punto 11a
Aree a rischio individuate nei Piani per l'Assetto Idrogeologico e nei Piani di Gestione del Rischio di Alluvioni
Fonte:Sardegna geoportale

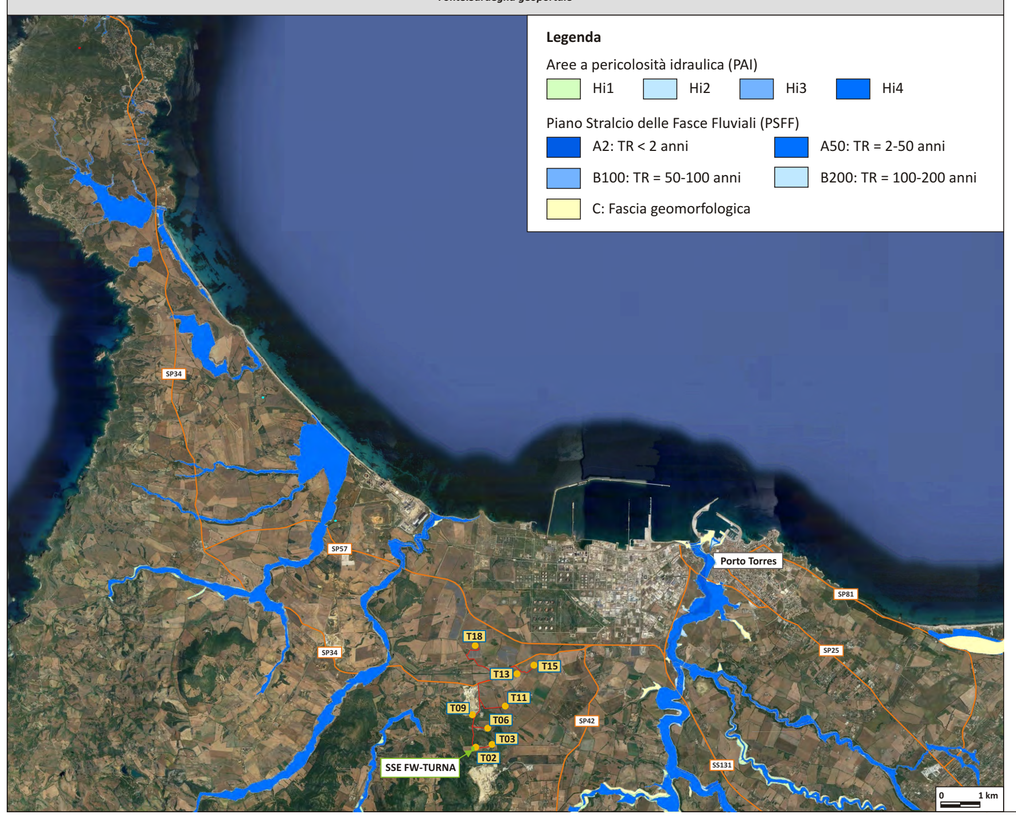

Tab. 8 - Punto 11b
Aree a rischio individuate nei Piani per l'Assetto Idrogeologico
Fonte:Sardegna geoportale

ORDINE INGEGNERI PROV. AREZZO
Dott. Ing. RAFFAELLA IACOCCA
SEZIONE A
LAUREA SPECIALISTICA
N° 1209
Settori Civile e ambientale, industriale, dell'informazione

wood.
FW Turna S.r.l.

VALUTAZIONE PRELIMINARE AMBIENTALE
ai sensi dell'art.6, comma 9 del D.Lgs 152/2006 e s.m.i.

Impianto Eolico da 34 MW comune di Porto Torres (SS)
VARIANTE PROGETTUALE CON AEROGENERATORI DA 4.2 MW

Allegato 1.1

Contesto ambientale e territoriale di riferimento di cui alla tabella 8 della Lista di controllo

Foglio	Ottobre 2018	ICARO
1 / 1		