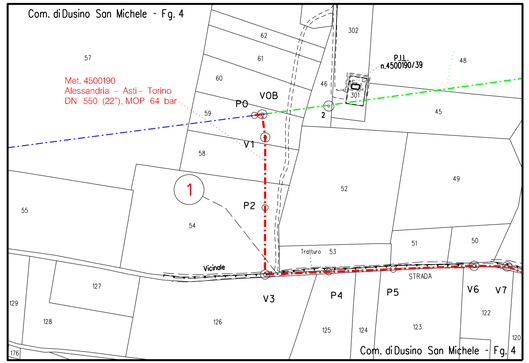

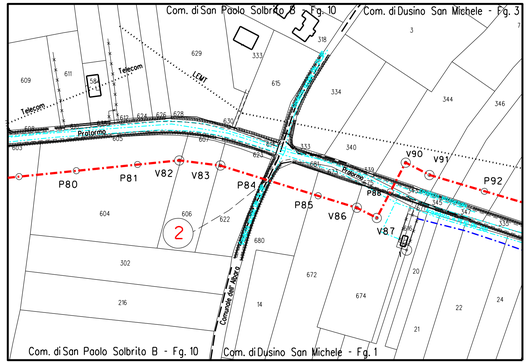

ELENCO ATTRAVERSAMENTI

NUMERO	DENOMINAZIONE	RIFERIMENTI CATASTALI			LARGHEZZA ATTR. m.	SPESSORE TUBAZ. mm.	PICCHETTO n° RIFERIMENTO	RIFERIMENTO CAPOSALDO DI SALDATURA PICCHETTO n.	RIFERIMENTO SALDATURA n.	TUBO DI PROTEZIONE m.	PROFONDITA' DI POSA m
		COMUNE DI	FOGLIO N°	MAPPALE N°							
1	STRADA VICINALE	DUSINO SAN MICHELE	4	-	2.85	10.3	V3	-	-	-	1.50
2	STRADA COMUNALE DELL'ALBARA	DUSINO SAN MICHELE	1	-	6.70	10.3	P84	-	-	-	1.50

La posizione planimetrica e la profondita' dei servizi interrati sono state desunte, ove possibile, da informazioni e devono, quindi, intendersi come indicative.
Prima dell'esecuzione dei lavori dovranno essere accertate, con scavi a mano, natura e posizione degli stessi.

DOCUMENTI DI RIFERIMENTO	N

SEZIONE TIPO STRADE

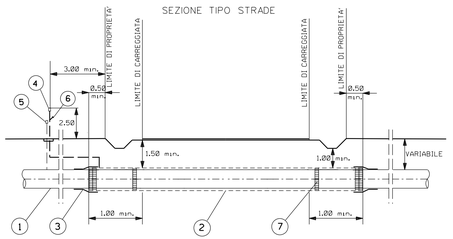

LEGENDA:

1 - METANODOTTO
2 - TUBO DI PROTEZIONE
3 - ANELLO DI CHIUSURA TERMORESTRINGENTE
4 - APPARECCHI DI SFIATO
5 - CASSETTA A PIANTANA P.E.
6 - PRESA SEGNALAZIONE FUGA GAS
7 - ANELLI DISTANZIATORI A COLLARE

NOTE:

1. RETTILINEO FINO A 0.50m OLTRE IL CONFINE DELLA STRADA.
2. L'ATTRAVERSAMENTO SARA' POSATO IN TUBO DI PROTEZIONE NEI CASI RITENUTI OPPORTUNI DAL PROGETTISTA.

INDICE	DATA	REVISIONI	ELABORATO	VERIFICATO	APPROVATO
1	17/05/2018	EMISSIONE PER APPALTO	M. MEDAGLIA	G. CICCARELLI	F. FERRINI
0	30/01/2018	EMISSIONE PER COMMENTI	M. MEDAGLIA	G. CICCARELLI	F. FERRINI

snam

PROGETTISTA
techfem
RIF. TFM: 011-9011-006-10-DT-5E-1301

COMMESSA	CODICE VARIANTE
NR/17122/R-L01	9110436

Metanodotto:
MET. TORTONA–ALESSANDRIA–ASTI–TORINO
TRONCO: CERRO TANARO–REVIGNANO – DN 550 (22") DP 64 bar
Rifacimento attraversamento ferroviario FR39.1 linea Torino - Genova

DIS. N. 10-DT-5E-1301
REVISIONE 1
FG. 1 DI 1
SCALA 1:2000

ATTRAVERSAMENTO TIPO DI STRADE
DI COMPETENZA DEL COMUNE DI DUSINO SAN MICHELE

CENT.MDT.GG.GEN.09656 REV. 00

DOCUMENTO DI PROPRIETA' SNAM Rete Gas. LA SOCIETA' TUTELERA' I PROPRI DIRITTI IN SEDE CIVILE E PENALE A TERMINI DI LEGGE.