

REGIONE SICILIANA

COMUNE DI TRAPPETO (PALERMO)


Completamento delle opere marittime esistenti per la messa in sicurezza del porto ai sensi della L.R. n. 21/98 art. 5, riguardanti il prolungamento della diga foranea, la realizzazione della diga di sottoflutto e delle relative opere di attracco.

Progetto modificato ed adeguato alle prescrizioni della Soprintendenza per i Beni Culturali ed Ambientali di Palermo e al parere dell' ufficio del Genio Civile di Palermo

Progetto aggiornato in data 14.07.2011 in riscontro alla nota prot. n. 46116 del 08.07.2011 del Servizio 2 - Affari Urbanistici (Prov. di PA - AG - TP). Dipartimento Urbanistica Assessorato Territorio ed Ambiente

All. 8.2 QUADERNO SEZIONI DIGA DI SOTTOFLUTTO


COMUNE DI TRAPPETO
PARERE FAVOREVOLE DEL CONSIGLIO COMUNALE
ESPRESSO AI SENSI DELL'ART. 6 DELLA L.R. N. 15/1991
CON DELIBERA N. 27 DEL 29.07.2011
DICHIARATA IMMEDIATAMENTE ESECUTIVA
Il Responsabile dell'ufficio tecnico
Arch. Michele Cusumano



Palermo: 14.07.2011

Il Sindaco:

IL SINDACO
Avv. Sebastiano Guseo
M. Cusumano



Redatto da:

Ing. F. Giordano

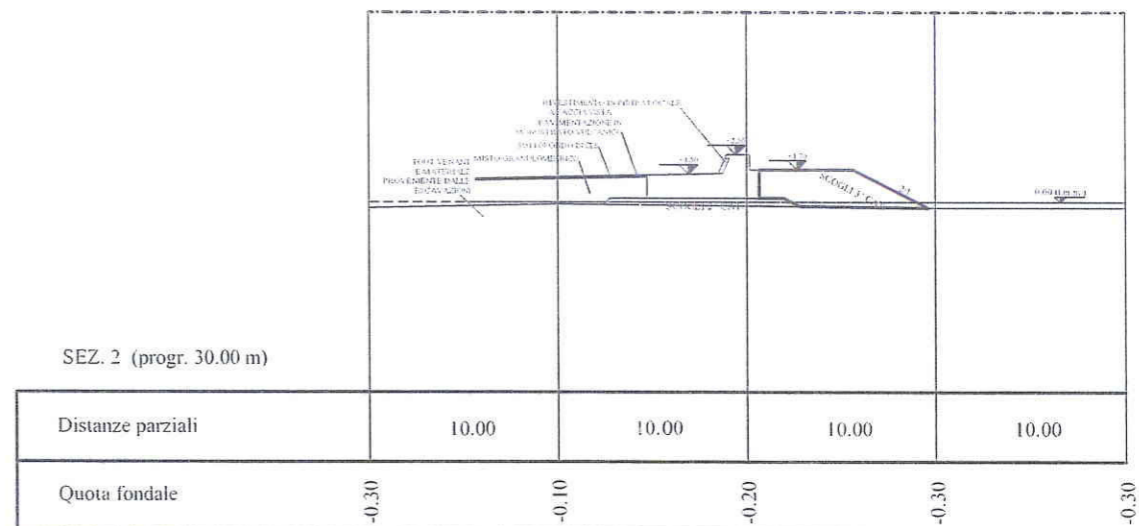
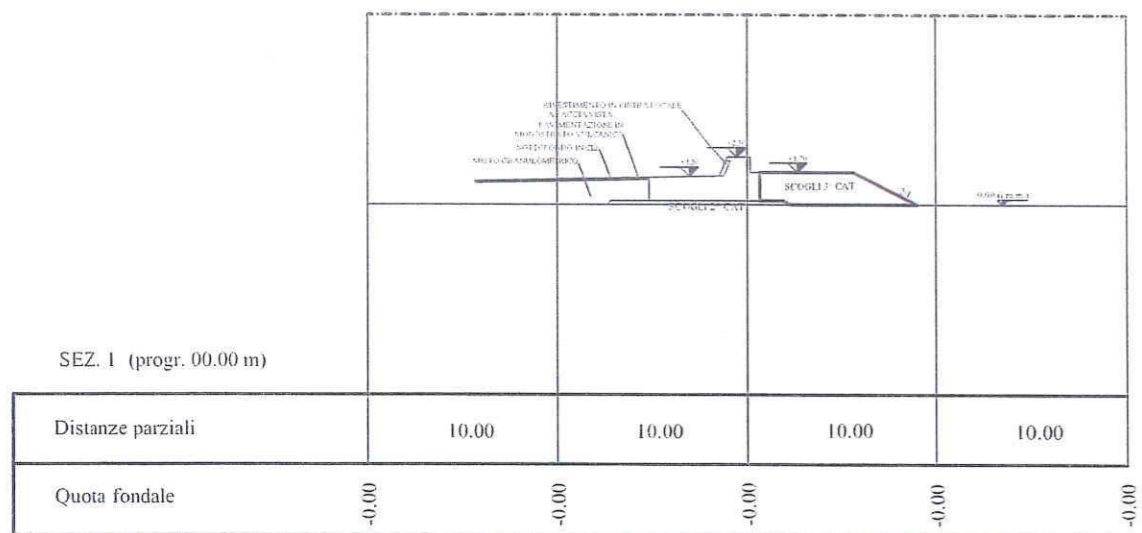


Ing. O. F. Liotta

CALCOLO DELLE AREE (mq)	
SCOGLI DI 2^CAT.	1.90
SCOGLI DI 3^CAT.	11.10

SCALA 1:400

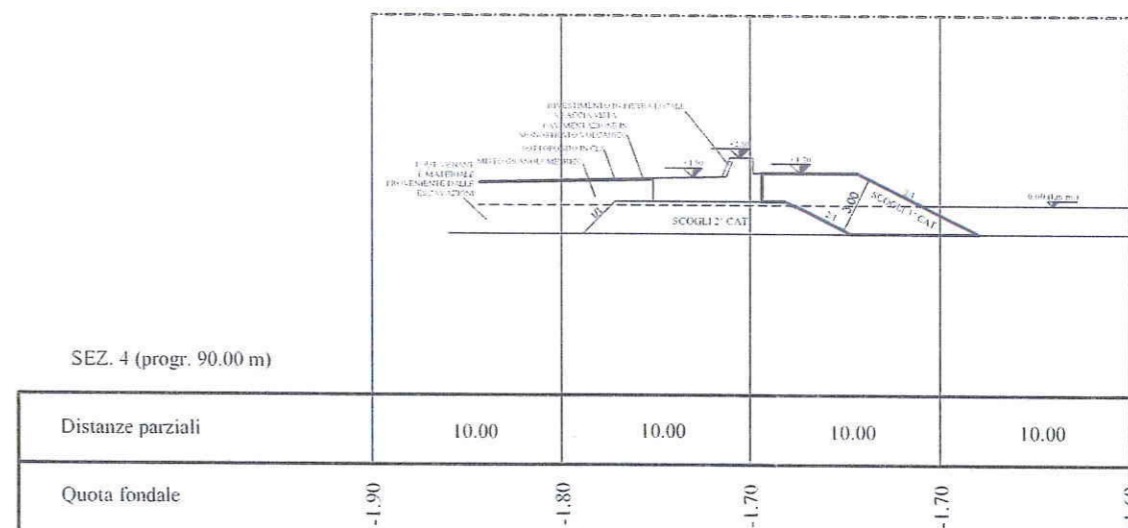
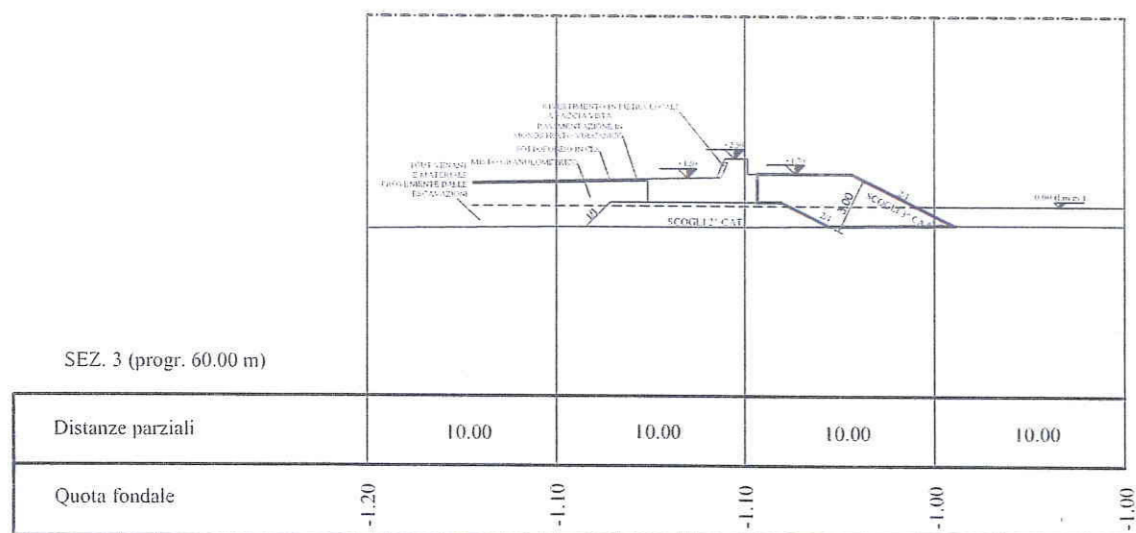
CALCOLO DELLE AREE (mq)	
SCOGLI DI 2^CAT.	3.60
SCOGLI DI 3^CAT.	12.90



CALCOLO DELLE AREE (mq)	
SCOGLI DI 2 [°] CAT.	14.30
SCOGLI DI 3 [°] CAT.	18.00

SCALA 1:400

CALCOLO DELLE AREE (mq)	
SCOGLI DI 1 [°] E 2 [°] CAT.	299.80
SCOGLI DI 2 [°] CAT.	201.20
SCOGLI DI 3 [°] CAT.	139.90
SCOGLI DI 4 [°] CAT.	126.90
PIETRAME	22.30
PIETRAME DI RINFIANCO	13.60

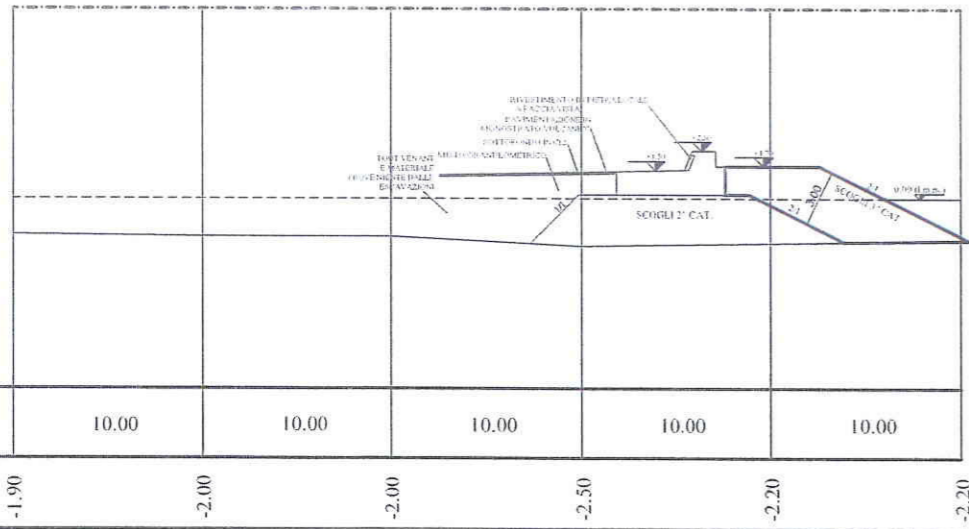


CALCOLO DELLE AREE (mq)	
SCOGLI DI 2^CAT.	33.80
SCOGLI DI 3^CAT.	26.10

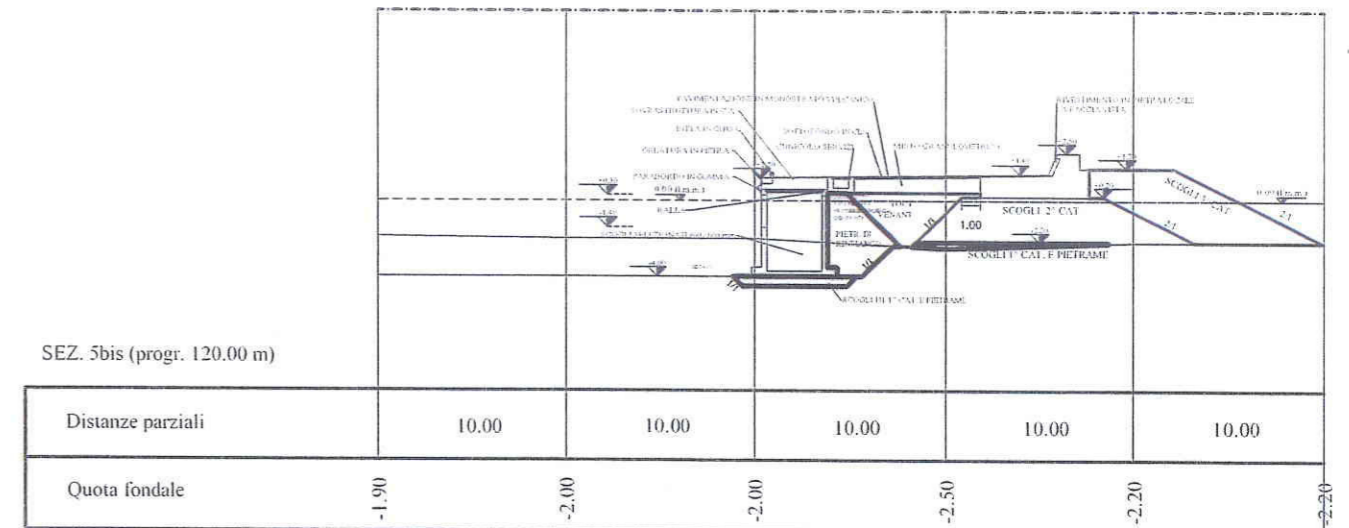
SCALA 1:400

CALCOLO DELLE AREE (mq)	
SCOGLI DI 1^ E PIETRAME	4.90
SCOGLI DI 2^CAT.	26.90
SCOGLI DI 3^CAT.	25.00
ESCAVO	55.40
TOUT VENANT	9.70
PIETRAME DI RINFIANCO	55.40

SEZ. 5 (progr. 120.00 m)



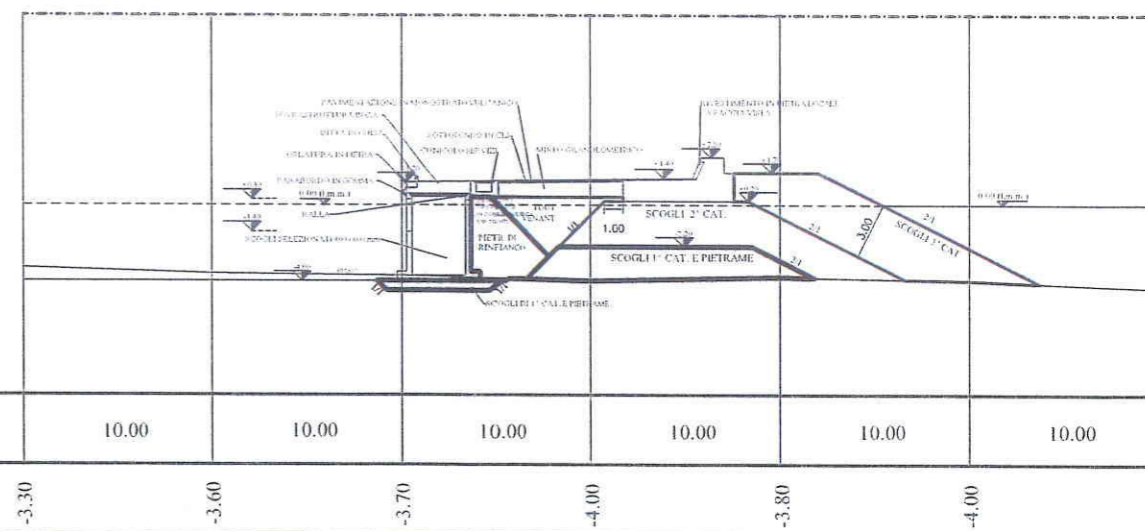
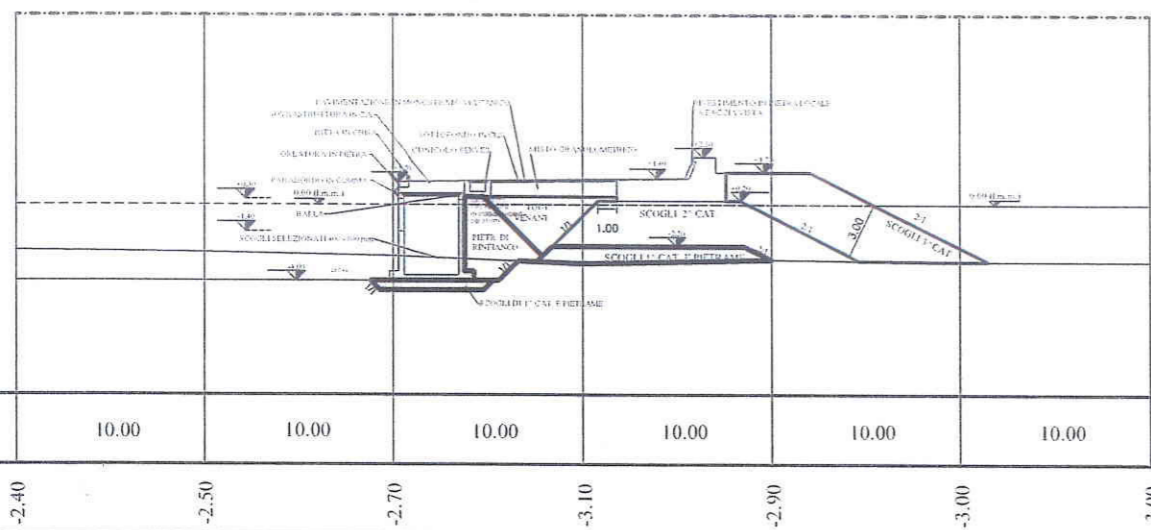
SEZ. 5bis (progr. 120.00 m)



CALCOLO DELLE AREE (mq)	
SCOGLI DI 1° E PIETRAME	12.30
SCOGLI DI 2° CAT.	30.20
SCOGLI DI 3° CAT.	30.30
ESCAVO	29.60
TOUT VENANT	9.80
PIETRAME DI RINFIANCO	11.10

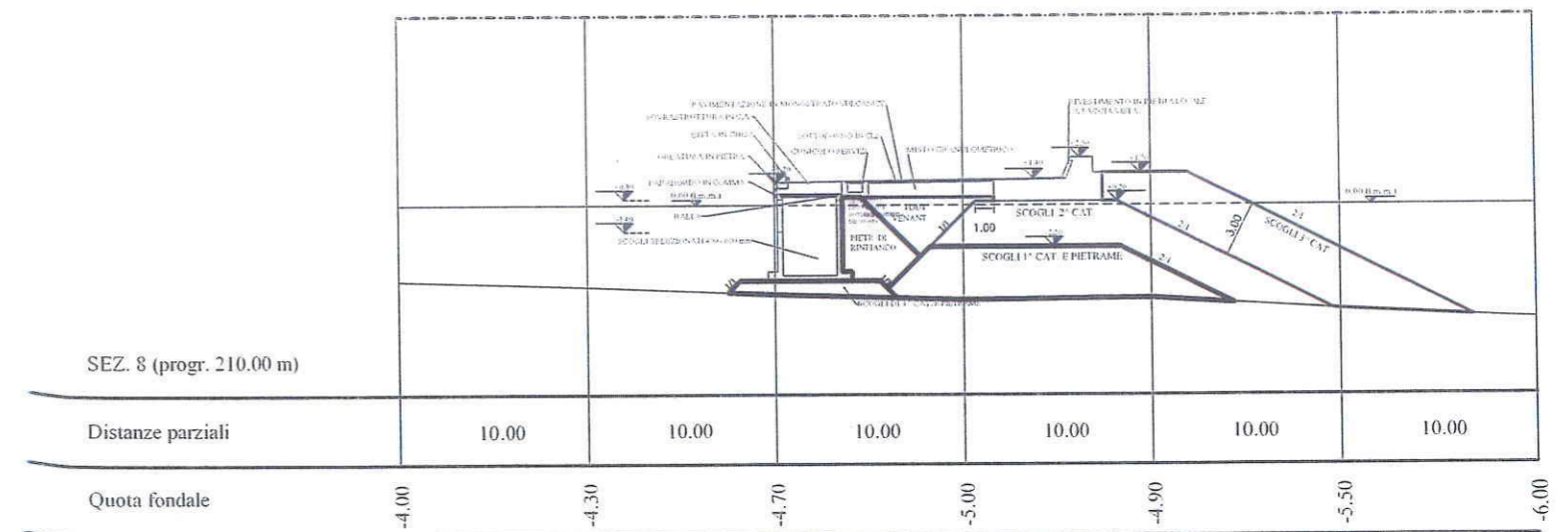
SCALA 1:400

CALCOLO DELLE AREE (mq)	
SCOGLI DI 1° E PIETRAME	24.70
SCOGLI DI 2° CAT.	34.60
SCOGLI DI 3° CAT.	37.30
TOUT VENANT	9.80
ESCAVO	13.20
PIETRAME DI RINFIANCO	12.00



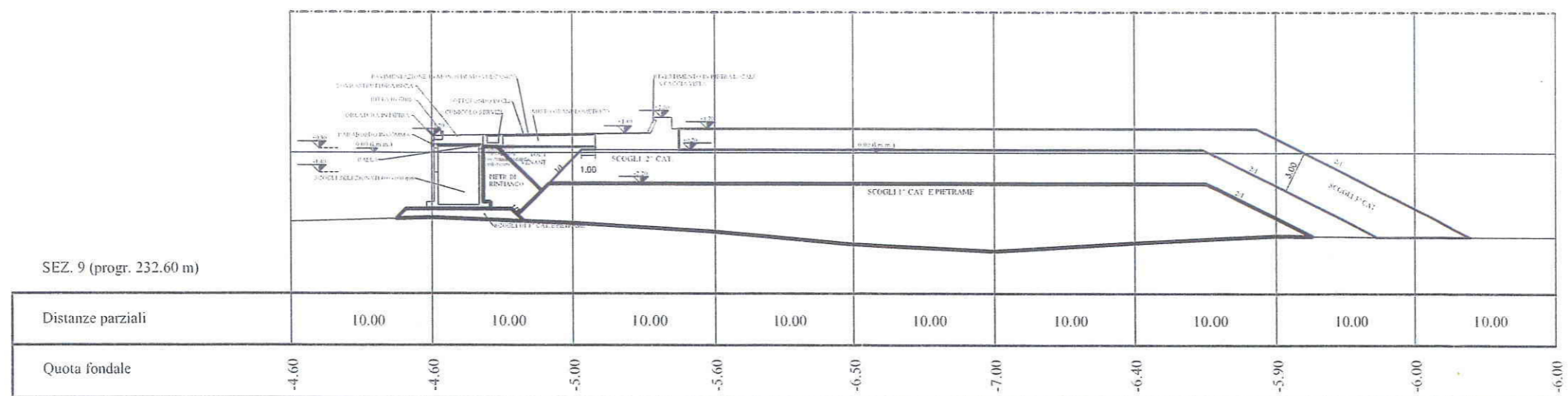
CALCOLO DELLE AREE (mq)	
SCOGLI DI 1^ E PIETRAME	45.60
SCOGLI DI 2^CAT.	41.20
SCOGLI DI 3^CAT.	48.40
TOUT VENANT	9.80
PIETRAME DI RINFIANCO	12.30

SCALA 1:400



CALCOLO DELLE AREE (mq)	
SCOGLI DI 1 ^a E PIETRAME	209.30
SCOGLI DI 2 ^a CAT.	132.10
SCOGLI DI 3 ^a CAT.	105.60
TOUT VENANT	9.80
PIETRAME DI RINFIANCO	12.30

SCALA 1:400



CALCOLO DELLE AREE (mq)	
SCOGLI DI 1° E PIETRAME	327.50
SCOGLI DI 2° CAT.	44.30
SCOGLI DI 3° CAT.	51.00
TOUT VENANT	321.00
PIETRAME DI RINFIANCO	16.15

SCALA 1:400

SEZ. 9bis (progr. 232.60 m)

