SEZIONE TIPO A IN CAMPAGNA
Scala 1:200

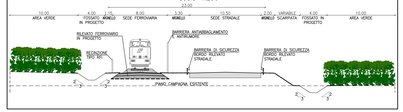

SEZIONE TIPO B IN AFFIANCAMENTO AL FIUME BRENTA
Scala 1:200

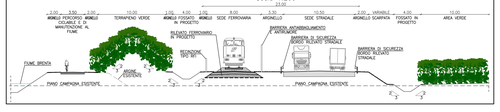

SEZIONE TIPO C SU VIADOTTO
Scala 1:200

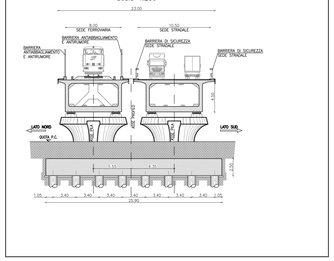

SEZIONE TIPO D SU VIADOTTO
Scala 1:200

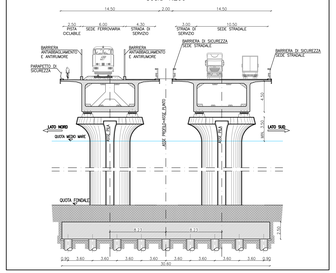

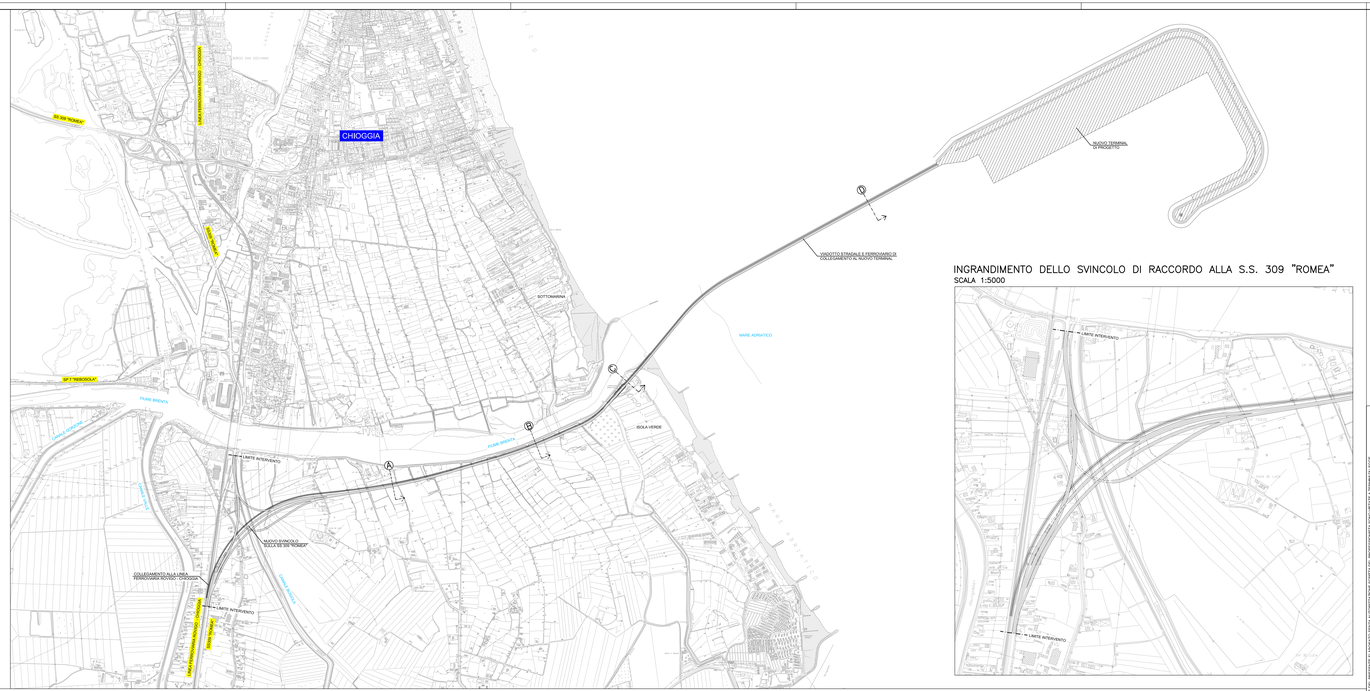

INGRANDIMENTO DELLO SVINCOLO DI RACCORDO ALLA S.S. 309 "ROMEA"
SCALA 1:5000

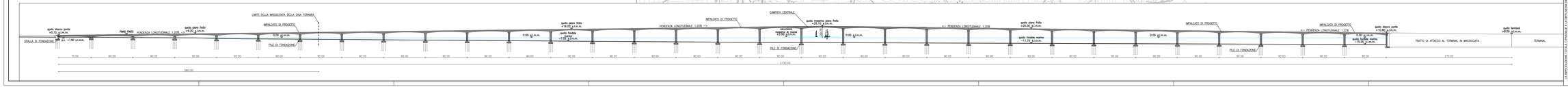
LIMITE DELLA MASSICCIATA DELLA DIGA FORANEA
MPALCATO DI PROGETTO
quota disco porto +3.50 s.l.m.m.
SPALLA DI FONDAZIONE
+1.52 s.l.m.m.
PARO PARTE
PENDENZA LONGITUDINALE 1:208
quota piano ferito +0.00 s.l.m.m.
0.00 s.l.m.m.
PILE DI FONDAZIONE
quota fondale dragato -1.00 s.l.m.m.
quota piano ferito +10.00 s.l.m.m.
MPALCATO DI PROGETTO
PENDENZA LONGITUDINALE 1:208 ->
CAMPATA CENTRALE
quota piano ferito +23.75 s.l.m.m.
quota massima piano ferito +0.00 s.l.m.m.
0.00 s.l.m.m.
PILE DI FONDAZIONE
<- PENDENZA LONGITUDINALE 1:208
quota piano ferito +10.00 s.l.m.m.
quota fondale marino -11.75 s.l.m.m.
0.00 s.l.m.m.
MPALCATO DI PROGETTO
PILE DI FONDAZIONE
<- PENDENZA LONGITUDINALE 1:208
quota disco porto +10.00 s.l.m.m.
0.00 s.l.m.m.
quota fondale marino -11.75 s.l.m.m.
TRATTO DI ATTACCO AL TERMINAL IN MASSICCATA
quota terminal +8.00 s.l.m.m.
TERMINAL
70.00 90.00 90.00 90