- Pista ciclabile 2,50 ml (su ponte)
- Pista ciclabile 2,50 ml (su diga foranea)
- Sottopasso ciclabile pavimentato
- Pista ciclabile (accesso carraio esistente)
- Ferrovia 10,20 ml
- Strada 10,50 ml
- Strada accesso al mare 7,00 ml
- Scogliera
- Passerella ciclopedonale
- Fascia verde tampone in campagna 10,00 ml
- Rinaturalizzazione canneto
- Riapertura canali d'acqua
- Area boscata
- Fossato di scolo
- Scarpate verdi

- Strade vicinali esistenti (carrale/ciclabile)
- Pista ciclabile (su via lungo Brenta)

TPAV-C
Terminal Plurimodale d'Altura VGATE
Chioggia (VE)

Proponente:
VGATE S.r.l.

Via Torino, 151/A
30172 - Mestre (VE)
Tel.: 041.258 5750
fax: 041.258 5759
e-mail: info@vgate.it
Legale rappresentante: Alessandro Santi

Titolo:
Dettaglio tronco stradale litorale su base CTR

LOCALIZZAZIONE TRACCIATO VIARIO E AREE DI RISPETTO
LOCALIZZAZIONE PILE VIADOTTO
SEZIONE STATO DI FATTO
SEZIONE STATO DI PROGETTO

Con.	Rev.	Nome file	Elaborato	Tip.	Formato
01	00	TPAV-C_VGATE_D_007b_Dettaglio tronco stradale litorale_CTR	D07b	D	A1a

Elaborato da:	Revisionato da:	Approvato da:	Data	Scala
Studio P4				1:2.000

Responsabile del progetto
Studio P4
architettura ingegneria ambiente beni culturali
Arch. Cristiano Poro
Viale Einaudi, 18/1 - 31015 - Conegliano (TV)
Corso Cavour, 44 - 37121 - Verona (VR)
tel./fax 0422 670072
e-mail: segreteria@studiop4.it

Strutture e viabilità
STUDIO MARTINI INGEGNERIA S.r.l.
Via Tre Ad Monte, 33 - 31020 - Mogliano Veneto (TV)
tel. 041 5906075
e-mail: info@martiniingegneria.it
Dott. Ing. Antonio Martini

Geologo
Dott. Geol. Gino Lucchetta
Studio di Geologia tecnica
Via Roma, 92 - 31051 - Pieve di Soligo (TV)
tel./fax 0438 842011
e-mail: geolucchetta@libero.it - geolucchetta@tiscali.it

Agronomo
Dott. Agr. Mauro Miolo
Via Mercatopiano, 17 - 59013 - Poggio a Caiano (PO)
tel. 348 8364546
e-mail: mauromiolo@libero.it

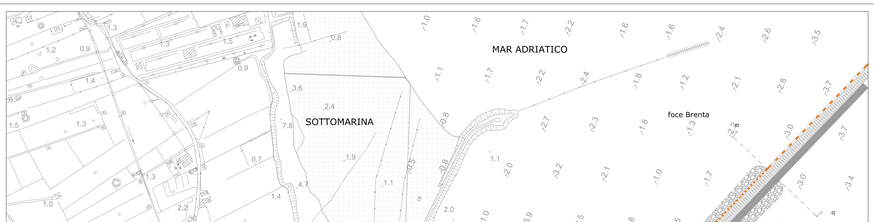

PLANIMETRIA GENERALE localizzazione sedime tracciato viario e relative aree di rispetto - 1:2.000

Stato di fatto:
Sez. A - A' fiume/campagna
Scala 1:500

Previsione da PI:
Sez. A - A' fiume/campagna
Scala 1:500

Stato di Progetto:
Sez. A - A' fiume/campagna
Scala 1:500

Stato di Progetto:
Sez. A - A' fiume/campagna
Scala 1:500

Stato di fatto:
Sez. B - B' fiume/accesso spiaggia
Scala 1:500

Stato di Progetto:
Sez. B - B' fiume/accesso spiaggia
Scala 1:500

Stato di fatto:
Sez. C - C' fiume/spiaggia
Scala 1:500



Stato di Progetto:
Sez. C - C' fiume/spiaggia
Scala 1:500

Stato di fatto:
Sez. D - D' fiume/mare
Scala 1:500



Stato di progetto:
Sez. D - D' fiume/mare
Scala 1:500

PLANIMETRIA GENERALE localizzazione pile viadotto - 1:2.000

Localizzazione pile viadotto