

Progetto
TPAV-C Terminal Plurimodale d'Altura VGATE
Sito
Chioggia (Ve)
Committente
VGATE S.r.l. Via Torino, 151/A 30172 - Mestre (VE) Tel.: 041 258 9700 Fax.: 041 258 9799 e-mail: info@vgate.it Rappresentante legale: Alessandro Santi
Responsabile del progetto
 <p>architettura ingegneria ambiente beni culturali</p>
Arch. Cristiano Paro Via L. Einaudi , 18/1 31030 – Casier (TV) Corso Cavour, 44 37121 - Verona (VR) tel./fax: 0422 670572 e-mail: segreteria@studiop4.it

Strutture e viabilità

STUDIO MARTINI INGEGNERIA S.r.l. info@martiniingegneria.it
Studio certificato per la Qualità, Sicurezza e Ambiente

Dott. Ing. Antonio Martini Via Toti dal Monte, 33 31021 - Mogliano Veneto (TV) Tel.: 041 590 0277 e-mail: info@martiniingegneria.it
Geologo
Dott. Geol. Gino Lucchetta Studio di Geologia tecnica Via Rivette, 9/2 31053 - Pieve di Soligo (TV) tel./fax: 0438 842312 e-mail: ginolucchetta@libero.it e-mail: ginolucchetta@tiscali.it
Agronomo
Dott. Agr. Mauro Miolo Via Marostegana, 27 35016 - Piazzola sul Brenta (PD) tel.: 348 4064304 e-mail: mamiolo@tin.it

Titolo elaborato
PROCEDURA

Con.	Rev.	Nome file	n. elaborato	Tipologia
01	00	TPAV-C_VGATE_R_0023_Procedura	0023	R

Elaborato da:	Revisionato da:	Approvato da:	data	Formato
Studio P4 Agr. Mauro Miolo	Studio P4	Studio P4 Agr. Mauro Miolo	26/11/2018	A4

Sommario

1. PROCEDURA AUTORIZZATIVA.....	3
2. NATURA 2000	4
3. CONCESSIONE DEMANIALE MARITTIMA AD ALTRI USI	5

1. PROCEDURA AUTORIZZATIVA

L'opera pubblica in senso stretto si connota per la sua fruibilità da parte di un numero potenzialmente indeterminato di soggetti.

In seguito all'eventuale parere favorevole relativo dello Scoping e successiva Compatibilità ambientale con progetto di fattibilità di cui al comma 3 art. 27 Codice dei contratti pubblici, si prosegue l'iter di approvazione con la seguente procedura.

Il Progetto definitivo è necessario sia per la presentazione dell'istanza di cui all'art. 23 del T.U. ambiente che per la dichiarazione di pubblica utilità in base all' art. 12, comma 1, del D.P.R. 327/2001.

Il proponente non disporrà delle aree private, pertanto contemporaneamente o antecedentemente all'avvio della procedura di all'art. 23 del T.U. ambiente, provvederà a richiedere all'autorità espropriante (Ministero dei Trasporti) ai sensi dell' art. 14, comma 4, della legge 7 agosto 1990, n. 241, l'avvio della procedura di esproprio in base all' art. 10, comma 1, del D.P.R. 327/2001 delle aree interessate.

In quanto all'espropriando deve essere avvisato prima o contemporaneamente alla presentazione del progetto definitivo, in modo che sia in grado di espletare la propria pubblica interlocuzione, mentre il proponente ha la garanzia della disponibilità delle aree

La procedura di cui all'art. 23 del T.U. ambiente, in base al comma 4 dell' art. 26 della medesima legge porta al pronunciamento di un provvedimento di valutazione dell'impatto ambientale che sostituisce o coordina tutte le autorizzazioni, intese, concessioni, licenze, pareri, nulla osta e assensi comunque denominati in materia ambientale, necessari per la realizzazione dell'opera e anche per l'esercizio dell'impianto

L'applicazione dell' art. 20 per la realizzazione dell'opera, non esclude la necessità dalla procedura sopra esposta con ottenimento della Compatibilità ambientale con progetto di fattibilità di cui al comma 3 art. 27 Codice dei contratti pubblici, sottoscrizione della convenzione e successivamente ottenimento dell'Autorizzazione ambientale

L'eventuale approvazione di accordo di programma per la realizzazione dell'opera comporta la dichiarazione di pubblica utilità, indifferibilità ed urgenza delle medesime opere; tale dichiarazione cessa di avere efficacia se le opere non hanno avuto inizio entro tre anni.

Il Comitato Interministeriale per la Programmazione Economica prende atto dell'accordo di programma, previa nota della Regione Veneto con la quale la medesima si esprime favorevolmente circa la necessità di perfezionare l'inserimento del Terminal Plurimodale d'Altura nel programma delle infrastrutture strategiche, con la sottoscrizione di specifico atto aggiuntivo all'Intesa generale quadro fra il Governo e la Regione Veneto

2. NATURA 2000

Il progetto del Terminal V-GATE per la sua esecuzione prevede che le opere viarie di collegamento tra il Terminal a mare e le due vie di comunicazione principali di collegamento passino nella parte finale a terra all'interno del sito della rete Natura 2000 SIC IT3250034 - Dune residue del Bacucco, gli altri siti della rete Natura non sono interessati dall'opera. In fase autorizzativa sia nel documento di studio d'impatto ambientale, nel quadro di riferimento ambientale, sia nella documentazione predisposta per la procedura di V.Inc.A., la valutazione delle incidenze sugli elementi della rete Natura 2000 sarà oggetto di uno specifico approfondimento.

I contenuti dell'articolo 6 della Direttiva 92/43/CE determinano che qualsiasi progetto non direttamente connesso e necessario alla gestione dei siti della Rete Natura 2000, ma che possa avere incidenze significative sugli stessi, forma oggetto di una opportuna valutazione dell'incidenza; alla luce delle conclusioni della valutazione, le autorità nazionali competenti danno il loro accordo su tale progetto soltanto dopo aver avuto la certezza che esso non pregiudicherà l'integrità del sito in causa; qualora, nonostante le conclusioni negative della valutazione di incidenza sul sito ed in mancanza di soluzioni alternative possibili, l'intervento debba essere realizzato per motivi imperativi di rilevante interesse pubblico, le amministrazioni competenti adottano ogni misura compensativa necessaria per garantire la coerenza globale della rete Natura 2000 e ne danno comunicazione al Ministero dell'ambiente e della tutela del territorio.

L'analisi e le valutazioni relative all'incidenza che il Terminal V-GATE può avere sui siti della Rete Natura 2000 e sugli elementi ad essi collegati, sarà effettuata attraverso la procedura di Valutazione di Incidenza all'interno del documento di studio redatto in ottemperanza alle indicazioni del DPR n. 357 del 8 settembre 1997 e ss.mm.ii., che recepiscono e attuano la Direttiva 92/43/CE.

Il documento appartiene all'insieme degli elaborati che saranno sviluppati per l'avvio della procedura di Valutazione di Impatto Ambientale del progetto e sarà congruente nei contenuti con quanto riportato nello Studio di Impatto Ambientale in special modo per quanto concerne le

valutazioni e le analisi riferite alla componente Aspetti naturalistici: Vegetazione, Flora, Fauna ed Ecosistemi. Il documento sarà in particolare sviluppato secondo le indicazioni della Regione del Veneto espresse nella più recente Delibera della Giunta Regionale del Veneto n. 1400 del 29 Agosto 2017: “Nuove disposizioni relative all'attuazione della direttiva comunitaria 92/43/Cee e D.P.R. 357/1997 e ss.mm.ii. Approvazione della nuova "Guida metodologica per la valutazione di incidenza. Procedure e modalità operative.", nonché di altri sussidi operativi e revoca della D.G.R. n. 2299 del 9.12.2014.

3. CONCESSIONE DEMANIALE MARITTIMA AD ALTRI USI

Relativamente alle aree pubbliche il proponente ha inoltrato istanza per il rilascio della concessione demaniale marittima del sedime dell'oggetto in data 23/11/2018 al Ministero delle Infrastrutture e dei Trasporti.

Nello specifico è stata inoltrato Modello Domanda D1 Ministero delle Infrastrutture e dei Trasporti relativamente a “*Domanda di rilascio concessione e di eventuale contestuale anticipata occupazione – Richiesta di destinazione di zone demaniali marittime ad altri usi pubblici*”.

Amministrazione competente è la Regione Veneto per quanto riguarda il Demanio marittimo, mentre per le Opere di difesa a mare è il Provveditorato OO.PP.

Si allega copia della richiesta.

Ministero delle Infrastrutture e dei Trasporti



Sistema Informativo Demanio marittimo

Modello Domanda D1

Amministrazione Competente: REGIONE VENETO

Quadro Principale	DOMANDA DI RILASCIO CONCESSIONE E DI EVENTUALE CONTESTUALE ANTICIPATA OCCUPAZIONE - RICHIESTA DI DESTINAZIONE DI ZONE DEMANIALI MARITTIME AD ALTRI USI PUBBLICI
--------------------------	--

Codice Fiscale del richiedente: SNTLSN66R22L736B

Durata (Anni - Mesi - Giorni): 20 - - Decorrenza:

Concessione Oggetto di Rinnovo
Amministrazione che ha rilasciato il titolo:
Numero Concessione: Anno Concessione:
Tipo Concessione:

Estremi Domanda Precedente
Amministrazione a cui è stata presentata:
Numero di protocollo: Data:

QUADRI BASE COMPILATI

- RF** RICHIEDENTE - persona fisica
- RD** RICHIEDENTE - soggetto diverso da persona fisica
- AR** AMMINISTRAZIONE RICHIEDENTE
- US** USO E SCOPI
- T** DATI TECNICI
- D** DOCUMENTAZIONE A CORREDO DELLA DOMANDA

QUADRI FACOLTATIVI COMPILATI


- E** ELEZIONE DOMICILIO RICHIEDENTE
- P** PROCURATORE
- AO** ANTICIPATA OCCUPAZIONE
- S** STAGIONALITA'
- UI** ULTERIORI INFORMAZIONI

Il sottoscritto dichiara che tutte le informazioni contenute nella presente domanda sono veritiere.

Luogo e data

VENOGIA 23/11/2018

FIRMA



Spazio riservato all'ufficio

Numero di protocollo: Codice Amministrazione - Codice AOO - Nr. Registrazione

Data registrazione: FIRMA DEL RESPONSABILE

Quadro RF **RICHIEDENTE - persona fisica -****Dati Anagrafici**

Codice Fiscale: SNTLSN66R22L736B

Sesso: M

Cognome: SANTI

Nome: ALESSANDRO

Comune (o Stato Estero) di Nascita: VENEZIA

C.A.P.: 30100

Provincia: VE

Data di Nascita: 22/10/1966

Cittadinanza: I

Residenza Anagrafica

Comune (o Stato Estero) di Residenza: VENEZIA

Frazione:

C.A.P.: 30100

Provincia: VE

Indirizzo: SANTA CROCE


Numero Civico: 730

Telefono: 39 - 041 - 2589642

Fax: - -

E-mail: asanti@mircosanti.it

FIRMA



Dati Identificativi

Codice Fiscale: 04497900276

Ragione Sociale / Denominazione: VGATE S.R.L.

Denominazione Abbreviata:

Sede Legale

Comune (o Stato Estero) della Sede Legale: VENEZIA

Frazione (o Comune Estero) della Sede Legale: MESTRE

C.A.P.: 30100

Provincia: VE

Indirizzo: VIA TORINO

Numero Civico: 151/A

Telefono: 39 - 041 - 2589700

Fax: 39 - 041 - 2589799

E-mail: info@vgate.it

Sede Secondaria

Comune (o Stato Estero) della Sede Secondaria:

Frazione (o Comune Estero) della Sede Secondaria:

C.A.P.:

Provincia:

Indirizzo:


Numero Civico:

Telefono: - -

Fax: - -

E-mail:

FIRMA



Quadro RD **RICHIEDENTE - soggetto diverso da persona fisica -****Dati Anagrafici (del rappresentante legale/titolare)**

Codice Fiscale: SNTLSN66R22L736B

Sesso: M

Cognome: SANTI

Nome: ALESSANDRO

Comune (o Stato Estero) di Nascita: VENEZIA

C.A.P.: 30100

Provincia: VE

Data di Nascita: 22/10/1966

Cittadinanza: I

Residenza Anagrafica (del rappresentante legale/titolare)

Comune (o Stato Estero) di Residenza: VENEZIA

Frazione:


C.A.P.: 30100

Provincia: VE

Indirizzo: SANTA CROCE

Numero Civico: 730

FIRMA



USO E SCOPI

SEZIONE 1 - Uso

Uso: 4 - PRODUTTIVO ED INDUSTRIALE

Categoria: 11 - PORTO CON FUNZIONI COMMERCIALI

SEZIONE 2 - Scopi

OR 001 Superficie:

Tipo Opera: 102 - IMPIANTO PORTUALE

Scopi: 46 - AREA ASSERVITA
47 - POSA GRU DI SOLLEVAMENTO
52 - PARCHEGGIO
64 - VIABILITA' STRADALE
66 - VIABILITA' FERROVIARIA
77 - ANCORAGGIO, ORMEGGIO
107 - RIPARAZIONI - RIFIORIMENTO - SCOGLIERA
131 - ATTIVITA' MARITTIME E PORTUALI

OR 002 Superficie:

Tipo Opera: 64 - VIABILITA' STRADALE

Scopi: 64 - VIABILITA' STRADALE
66 - VIABILITA' FERROVIARIA

OR 003 Superficie:

Tipo Opera: 64 - VIABILITA' STRADALE

Scopi: 64 - VIABILITA' STRADALE
66 - VIABILITA' FERROVIARIA


OR 004 Superficie:

Tipo Opera: 66 - VIABILITA' FERROVIARIA

Scopi: 64 - VIABILITA' STRADALE
66 - VIABILITA' FERROVIARIA

OR 005 Superficie:

FIRMA



USO E SCOPI

Tipo Opera: 66 - VIABILITA' FERROVIARIA

Scopi: 64 - VIABILITA' STRADALE
66 - VIABILITA' FERROVIARIA

ZD 006

Superficie:


Scopi: 64 - VIABILITA' STRADALE
66 - VIABILITA' FERROVIARIA

ZD 007

Superficie:

Scopi: 64 - VIABILITA' STRADALE
66 - VIABILITA' FERROVIARIA

FIRMA



Quadro T DATI TECNICI

Sezione 1 - PROSPETTO RIEPILOGATIVO DEL RILIEVO PLANIMETRICO

Id Punto	V0	V1	V2	V3											V4	V5	V6	V7	V8	V9		
				C1	C2	C3	C4	C5	C6	C7	C8	C9	C10	C11								
1	OR	001	GB	5008400	2311603																SP	
1	OR	001	GB	5008400	2311603																	SP
2	OR	001	GB	5009178	2313405																	SP
3	OR	001	GB	5007894	2313964																	SP
4	OR	001	GB	5007114	2312159																	SP
1	OR	002	GB	5007658	2310286																	SP
1	OR	002	GB	5007658	2310286																	SP
2	OR	002	GB	5008281	2311654																	SP
3	OR	002	GB	5008216	2311682																	SP
4	OR	002	GB	5007594	2310315																	SP
1	OR	003	GB	5007418	2309819																	SP
1	OR	003	GB	5007418	2309819																	SP
2	OR	003	GB	5007658	2310286																	SP
3	OR	003	GB	5007594	2310315																	SP
4	OR	003	GB	5007361	2309862																	SP
1	OR	004	GB	5007076	2309336																	SP
1	OR	004	GB	5007076	2309336																	SP
2	OR	004	GB	5007418	2309819																	SP
3	OR	004	GB	5007361	2309862																	SP
4	OR	004	GB	5007031	2309386																	SP
1	OR	005	GB	5006893,56	2309175,34																	SP
1	OR	005	GB	5006893,56	2309175,34																	SP
2	OR	005	GB	5007069	2309345																	SP
3	OR	005	GB	5007042	2309375																	SP

Albo Iscrizione	Ordine degli Architetti	Numero Iscrizione	1289
Provincia	TREVISO	Data Rilievo	06/04/2018

FIRMA DEL TECNICO




Quadro T**DATI TECNICI****Sezione 2 - PROSPETTO RIEPILOGATIVO DEL'ELABORATO TECNICO**

Prefisso Oggetto	Prefisso/ Identificativo Oggetto	Tipologia Opera	Superficie (mq)	Volumetria Oggetto +/- 2,70 m (mc)	RIFERIMENTI CATASTALI					
					Codice Comune	Sezione	Foglio	Particella	Denominatore	Subalterno
OR	001	F	2751790		C638					
OR	002	F	104186		C638					
OR	003	F	35792		C638					
OR	004	F	39362		C638					
OR	005	F	10152		C638					
ZD	006		385		C638		58	1026		
ZD	007		7610		C638		58	1098		

Albo Iscrizione	Ordine degli Architetti	Numero Iscrizione	1289
Provincia	TREVISO	Data Rilievo	06/04/2018

FIRMA DEL TECNICO




DOCUMENTO**N.COPIE**

Planimetria generale di localizzazione

1

FIRMA



Quadro E**ELEZIONE DOMICILIO RICHIEDENTE****Dati identificativi del domiciliatario** (nel caso si elegga domicilio presso soggetto persona fisica)

Codice Fiscale:

Cognome:

Nome:

Dati identificativi del domiciliatario (nel caso si elegga domicilio presso soggetto diverso da persona fisica)

Codice Fiscale: 04497900276

Ragione Sociale/Denominazione: VGATE S.R.L.

Denominazione Abbreviata:

Domicilio

Comune di Residenza/Sede Legale: VENEZIA

Frazione: MESTRE

C.A.P.: 30100

Provincia: VE

Indirizzo: VIA TORINO


Numero Civico: 151/A

Telefono: 39 - 041 - 2589700


Fax: 39 - 041 - 2589799

E-mail: info@vgate.it

FIRMA



FIRMA



Quadro UI**ULTERIORI INFORMAZIONI****Posti barca**

NUMERO POSTI BARCA PER L'INTERO ANNO

fino a 6 m:

da 12,01 m a 18 m:

da 6,01 m a 7,5 m:

da 18,01 m a 24 m:

da 7,51 m a 12 m:

oltre 24 m:

NUMERO POSTI BARCA DISPONIBILI PER PERIODI LIMITATI: 4

ACCESSO IMBARCAZIONI LUNGHEZZA MASSIMA: 400

FONDALE IN BANCHINA: 400

Da m: 17

A m: 18

Informazioni barca


Targa o Contrassegno Barca:

Tipo Barca:

Lunghezza Barca:

Larghezza Barca:

FIRMA



Studio P4

Da: posta-certificata@pec.aruba.it
Inviato: venerdì 23 novembre 2018 12:12
A: cristiano.paro@archiworldpec.it
Oggetto: CONSEGNA: DOMANDA DI RILASCIO
CONCESSIONE ZONE DEMANIALI
MARITTIME: SOCIETA' VGATE S.R.L.
Allegati: daticert.xml; postacert.eml (2,92 MB)
Firmato da: posta-certificata@pec.aruba.it

Ricevuta di avvenuta consegna

Il giorno 23/11/2018 alle ore 12:12:06 (+0100) il messaggio
"DOMANDA DI RILASCIO CONCESSIONE ZONE DEMANIALI MARITTIME: SOCIETA' VGATE
S.R.L." proveniente da "cristiano.paro@archiworldpec.it"
ed indirizzato a "protocollo.generale@pec.regione.veneto.it"
è stato consegnato nella casella di destinazione.
Identificativo messaggio: opec288.20181123121203.01790.198.1.63@pec.aruba.it