










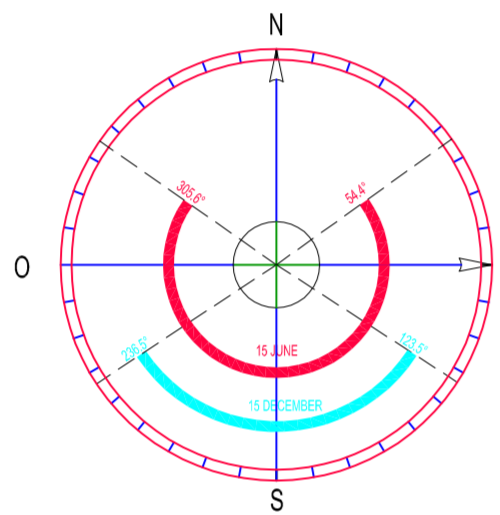


-  Sedime ferroviario esistente (Rovigo - Chioggia)
-  Sviluppo sedime stradale e ferroviario in progetto
-  Sviluppo percorso ciclabile in progetto
-  Sviluppo percorso ciclopedonale da P.R.G.
-  Percorso ciclabile esistente lungo Canale vecchio Brenta
-  Sovrappasso ciclabile
-  Percorso di andata
-  Percorso verso Chioggia
-  Percorso di ritorno
-  Attraversamento progetto "Lagoon, culture and green" del Consorzio di Promozione e Sviluppo Turistico "Po e il suo Delta"
-  Percorso progetto "Lagoon, culture and green" del Consorzio di Promozione e Sviluppo Turistico "Po e il suo Delta"



TPAV-C Terminal Plurimodale d'Altura VGATE Chioggia (VE)

Proponente:
VGATE S.r.l.

Via Torino, 151/A
30172 - Mestre (VE)
Tel.: 041 258 9700
Fax: 041 258 9799
e-mail: info@vgate.it
Legale rappresentante: **Alessandro Santi**

Titolo:
Rete ciclabile di progetto

PLANIMETRIA GENERALE
ESTRATTO PRG

Con.	Rev.	Nome file	Elaborato	Tip.	Formato
01	00	TPAV-C_VGATE_D_009_Rete ciclabile di progetto	009	D	A1a

Elaborato da:	Revisionato da:	Approvato da:	Data	Scala
Studio P4			26/11/2018	1:25.000

Responsabile del progetto

Studio P4

architettura ingegneria ambiente beni culturali
Arch. Cristiano Paro
Via L. Einaudi, 18/1 - 31030 - Casier (TV)
Corso Carovis, 44 - 37121 - Verona (VR)
tel./fax: 0422 670572
e-mail: segreteria@studio4.it

Strutture e viabilità

STUDIO MARTINI INGEGNERIA S.r.l.
Via Toti dal Monte, 33 - 31021 - Mogliano Veneto (TV)
tel.: 041 5900277
e-mail: info@martiniingegneria.it

Geologo

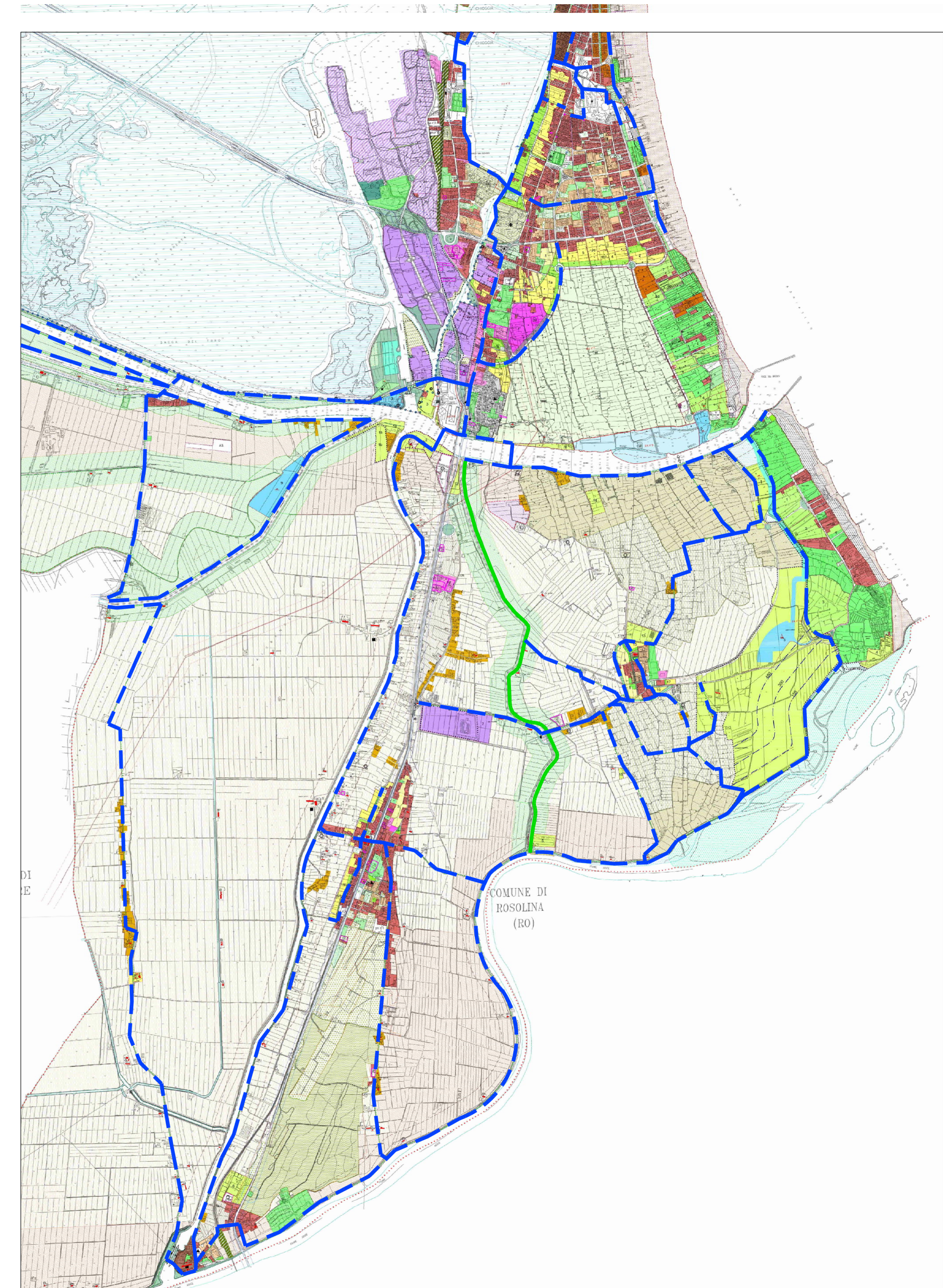
Dott. Geol. Gino Lucchetta
Studio di Geologia tecnica
Via Novate, 9/2 - 31053 - Pieve di Soligo (TV)
tel./fax: 0438 842312
e-mail: gnlucchetta@libero.it - ginolucchetta@tiscali.it

Agronomo

Dott. Agr. Mauro Miolo
Via Marostrogano, 27 - 35016 - Piazzola sul Brenta (PD)
tel.: 348 4064304
e-mail: mamiolo@tin.it



PLANIMETRIA GENERALE localizzazione e collegamenti ciclabili su base ortofoto



Estratto PRG

-  Percorsi ciclabili da previsione da P.R.G.
-  Percorso ciclabile esistente lungo Canale vecchio Brenta