LEGENDA

—⊠—//—⊠—//—⊠—	Elettrodotti aerei esistenti a 380/220/132 kV
—⊠—	Nuovi raccordi aerei a 380 kV in ST
—⊠—	Nuovi elettrodotti a 132 kV - tratto aereo
〜	Nuovi elettrodotti a 132 kV - tratto in cavo interrato
—⊠—	Varianti a linee aeree a 380 kV in ST
—⊠—	Tratti di elettrodotti aerei da demolire
—·—·—	Confine di foglio catastale
🟩	Area potenzialmente impegnata dei nuovi elettrodotti
🟧	Aree soggette al vincolo preordinato all'esproprio per l'ampliamento della SE Teramo
BAnn	Numero ditta catastale

Dott. Ing. MICHELE BENNATO
ORDINE INGEGNERI ROMA
n. 35769
settore a

REVISIONI						
	01	29/11/2017	Varianti linee	G. Ferracin I.P.E.C.	P. Punturi I.P.E.C.	P. Punturi I.P.E.C.
	00	11/11/2016	Prima emissione	G. Ferracin I.P.E.C.	P. Punturi I.P.E.C.	P. Punturi I.P.E.C.
	N.	DATA	DESCRIZIONE	ELABORATO	VERIFICATO	APPROVATO

I.P.E.C. s.a.s. di Punturi Pietro
Via Monte Soratte n°13 (06034) Foligno (PG)

NB: Il sostegno rappresentato in planimetria è da intendersi come un simbolo necessario solamente all'individuazione del centro picchetto e non rappresenta pertanto l'effettiva area di ingombro del sostegno.

REVISIONI						
	00	31/01/2018	PRIMA EMISSIONE	I.P.E.C. s.a.s.		ING-PRE-APRI CS
	N.	DATA	DESCRIZIONE	ELABORATO	VERIFICATO	APPROVATO

TIPOLOGIA DELL'ELABORATO	CODIFICA DELL'ELABORATO
PLANIMETRIA	DG12002E_ACSF0052

Terna Rete Italia

PROGETTO	TITOLO
TE-ER-12-002	PIANO TECNICO DELLE OPERE Riassetto della rete elettrica a 380 kV e 132 kV in Provincia di Teramo APPENDICE A Planimetria catastale con area potenzialmente impegnata Comune di Basciano
RICAVATO DAL DOC. TERNA	
CLASSIFICAZIONE DI SICUREZZA	

NOME DEL FILE	SCALA CAD	FORMATO	SCALA	FOGLIO
DG12002E_ACSF0052	1 unità = 1 m	2650 x 297 mm	1:2.000	1 / 1

Questo documento contiene informazioni di proprietà Terna Rete Italia S.p.A. e deve essere utilizzato esclusivamente dal destinatario in relazione alle finalità per le quali è stato ricevuto. E' vietata qualsiasi forma di riproduzione o di divulgazione senza l'esplicito consenso di Terna Rete Italia S.p.A.

This document contains information proprietary to Terna Rete Italia S.p.A. and it will have to be used exclusively for the purposes for which it has been furnished. Whichever shape of spreading or reproduction without the written permission of Terna Rete Italia S.p.A. is prohibit.

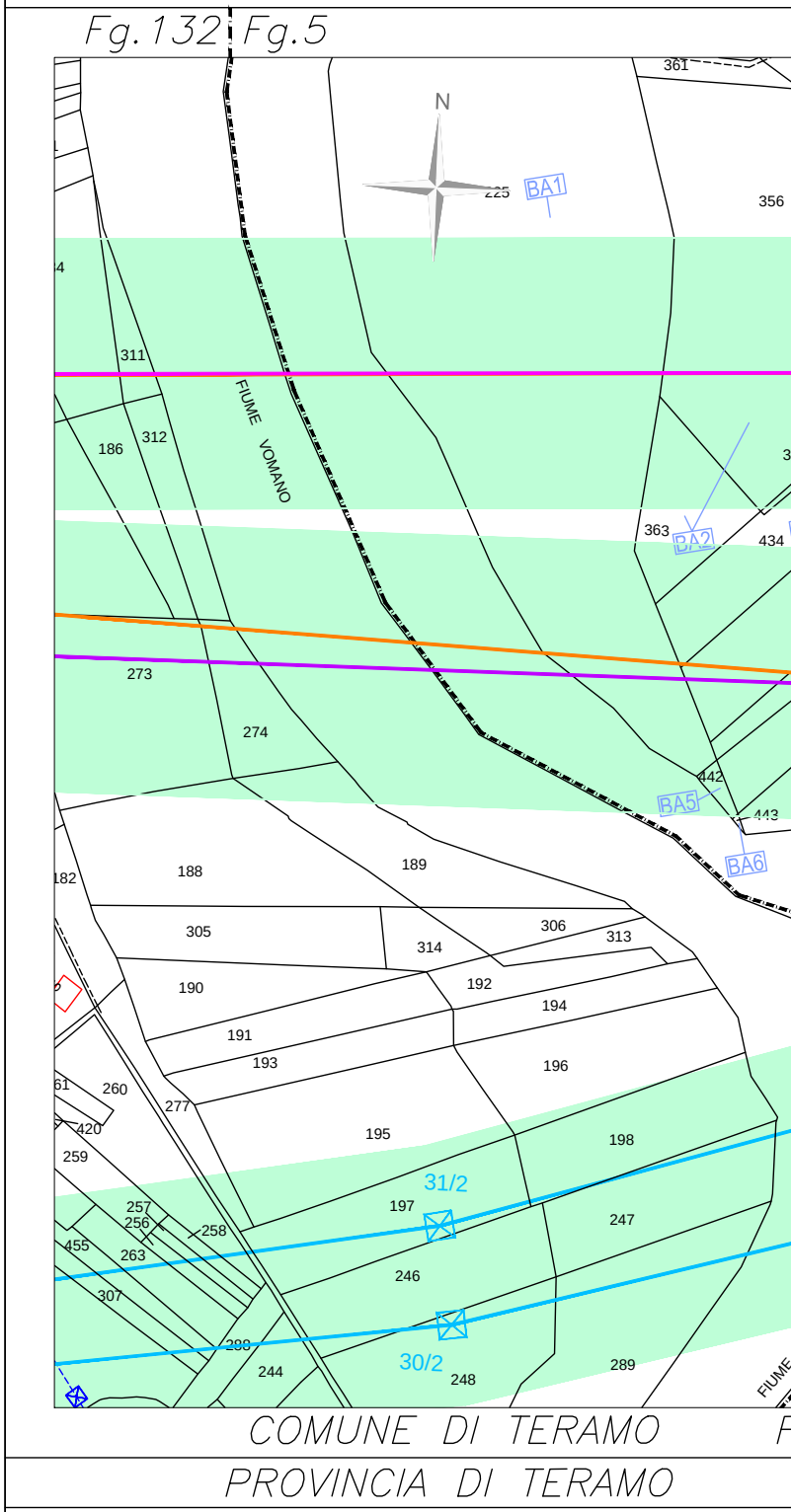
Fg.132
Fg.5
N
361
225
BA1
356
4
311
186
312
FIUME VOMANO
363
BA2
434
3
273
274
442
BA5
443
BA6
182
188
189
305
314
306
313
190
192
194
191
193
196
61
260
277
420
195
198
259
31/2
257
256
258
197
247
455
263
246
307
288
244
30/2
248
289
FIUME
COMUNE DI TERAMO
F
PROVINCIA DI TERAMO

PROVINCIA DI TERAMO

COMUNE DI BASCIANO Fg.5

Fg.5 ¦ Fg.1

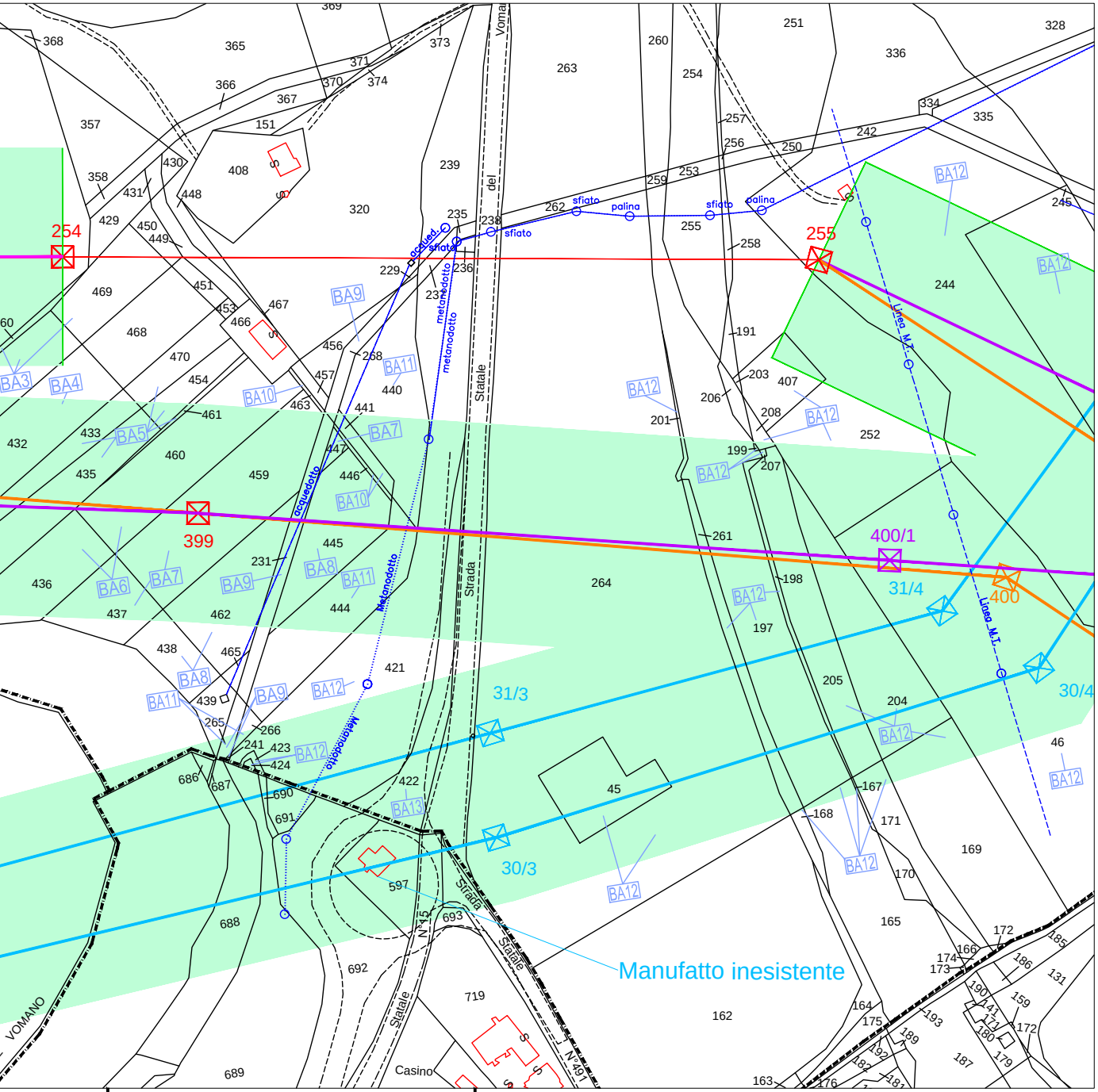
254
255
399
400
400/1
31/3
31/4
30/3
30/4
Manufatto inesistente
Strada Statale del Vomano
Strada Statale N°15
N°491
Casino
VOMANO
acquedotto
metanodotto
Metanodotto
Linea M.T.
sfiato
palina
BA3
BA4
BA5
BA6
BA7
BA8
BA9
BA10
BA11
BA12
BA13
264
244
252
45
46
162
165
169
171
205
204
597
688
689
692
693
719

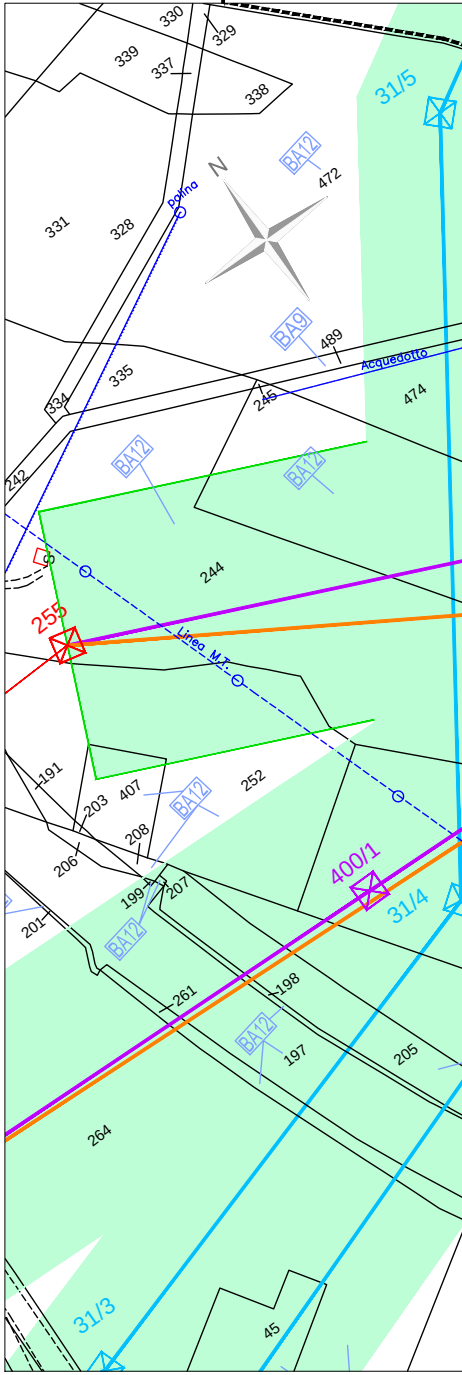
N
31/5
255
400/1
31/4
31/3
Linea M.T.
Acquedotto
palina
BA9
BA12
244
264
252
205
197
198
261
45

Fg.132 ¦ Fg.32 MONTOR. Fg.32 ¦ Fg.5 COMUNE DI BASCIANO Fg.5

PROVINCIA DI TERAMO

PROVINCIA DI TERAMO

COMUNE DI BASCIANO

Fg.1 Fg.6

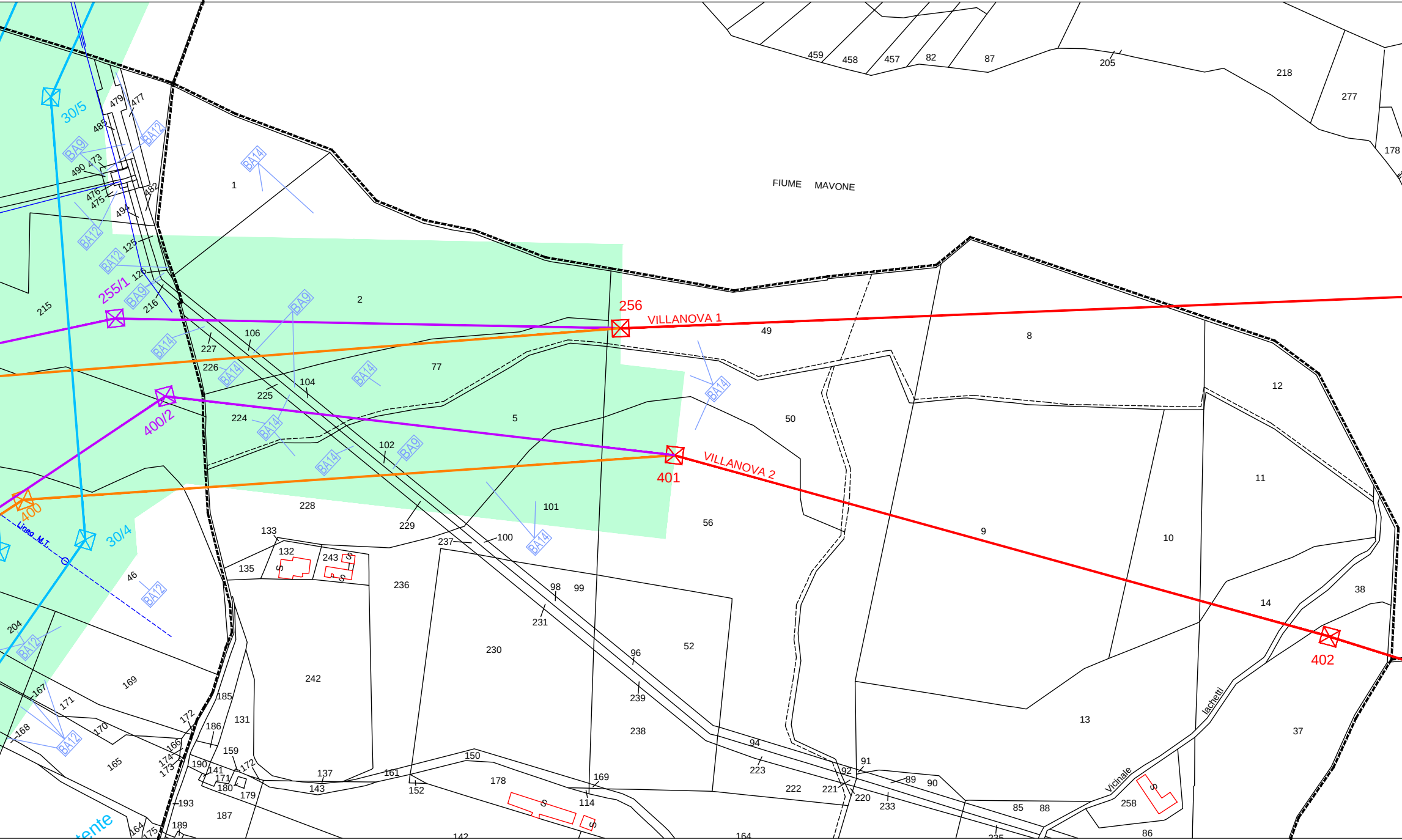

FIUME MAVONE
VILLANOVA 1
VILLANOVA 2
256
401
402
255/1
400/2
400
30/5
30/4
Linea M.T.
Vicinale
Iachetti
BA9
BA12
BA14
S
1
2
5
8
9
10
11
12
13
14
37
38
46
49
50
52
56
77
82
85
86
87
88
89
90
91
92
94
96
98
99
100
101
102
104
106
114
125
126
131
132
133
135
137
141
142
143
150
152
159
161
164
165
166
167
168
169
170
171
172
173
174
175
178
179
180
185
186
187
189
190
193
204
205
215
216
218
220
221
222
223
224
225
226
227
228
229
230
231
233
235
236
237
238
239
242
243
258
277
457
458
459
473
475
476
477
479
482
485
490
494

COMUNE DI BASCIANO

PROVINCIA DI TERAMO

Fg.5 Fg.7

Fg.7 Fg.9

PROVINCIA

COMUNE DI

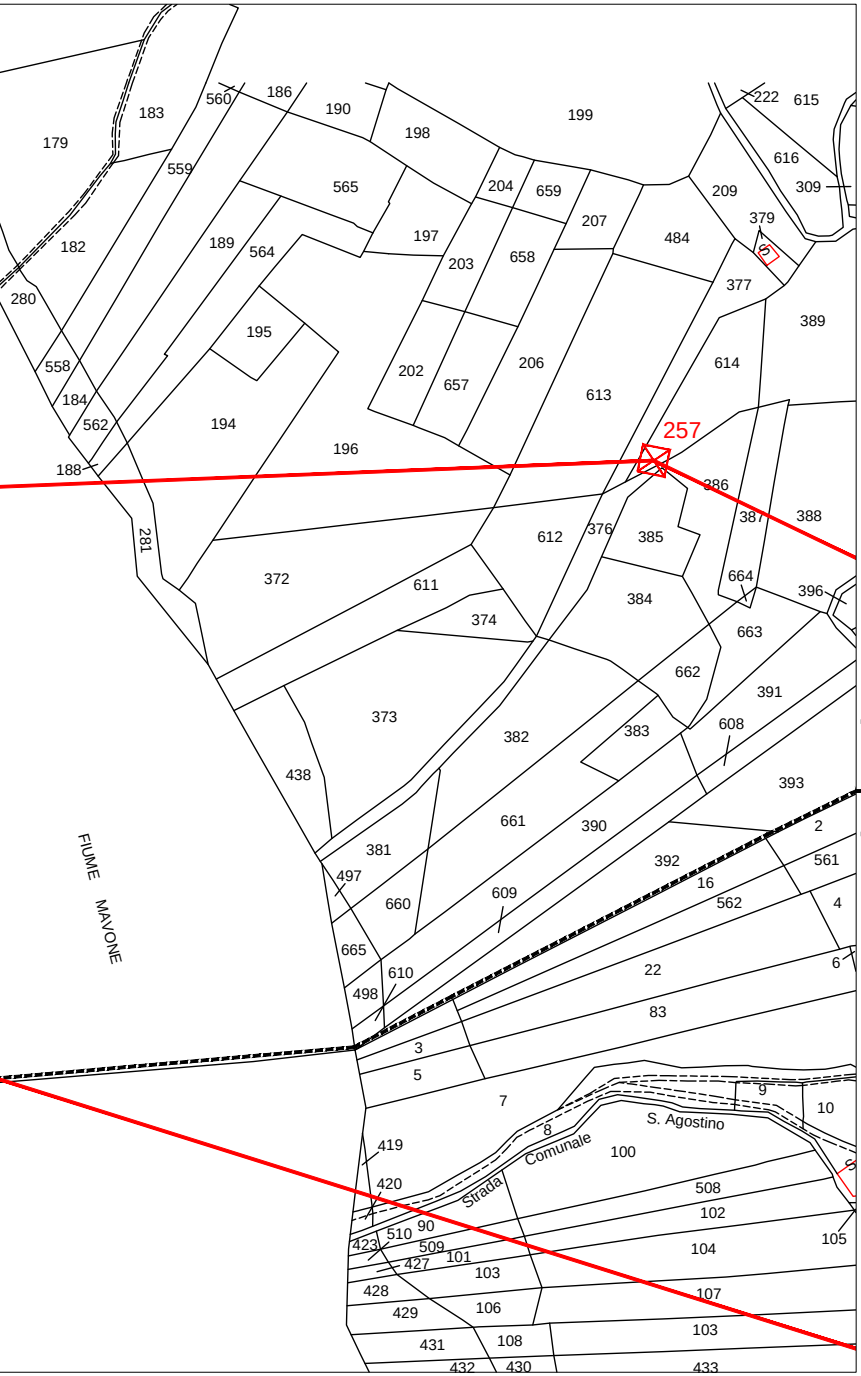
257
FIUME MAVONE
Strada Comunale S. Agostino
179
183
560
186
190
198
199
222
615
616
309
209
379
377
389
484
207
659
204
565
559
182
189
564
197
203
658
280
195
202
657
206
613
614
558
184
562
194
196
188
281
386
387
388
372
611
612
376
385
384
664
396
663
374
373
382
383
662
391
608
438
381
661
390
393
2
561
392
16
562
4
497
660
609
665
610
22
6
498
83
3
5
7
8
9
10
100
419
420
508
102
423
510
90
509
427
101
103
104
105
428
106
107
429
431
108
103
432
430
433

Fg.6 Fg.9

Fg.5 Fg.1

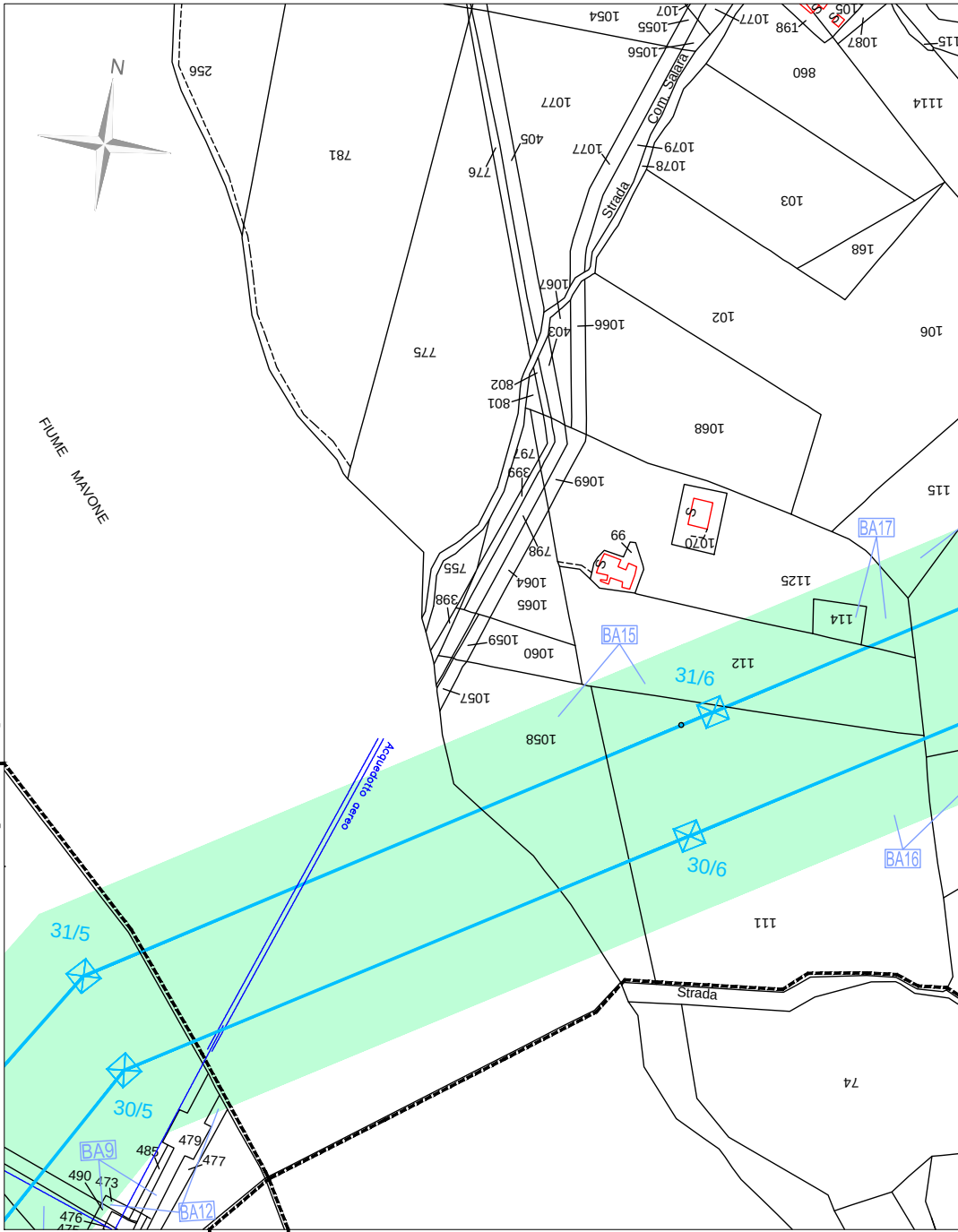
N
FIUME MAVONE
Strada
Com. Salara
31/6
30/6
31/5
30/5
BA9
BA12
BA15
BA16
BA17
Acquedotto aereo
Strada
66
485
479
477
490
473
476
475

COMUNE DI BASCIANO

PROVINCIA DI TERAMO

Fg.5 Fg.7 Fg.6

DI TERAMO

BASCIANO

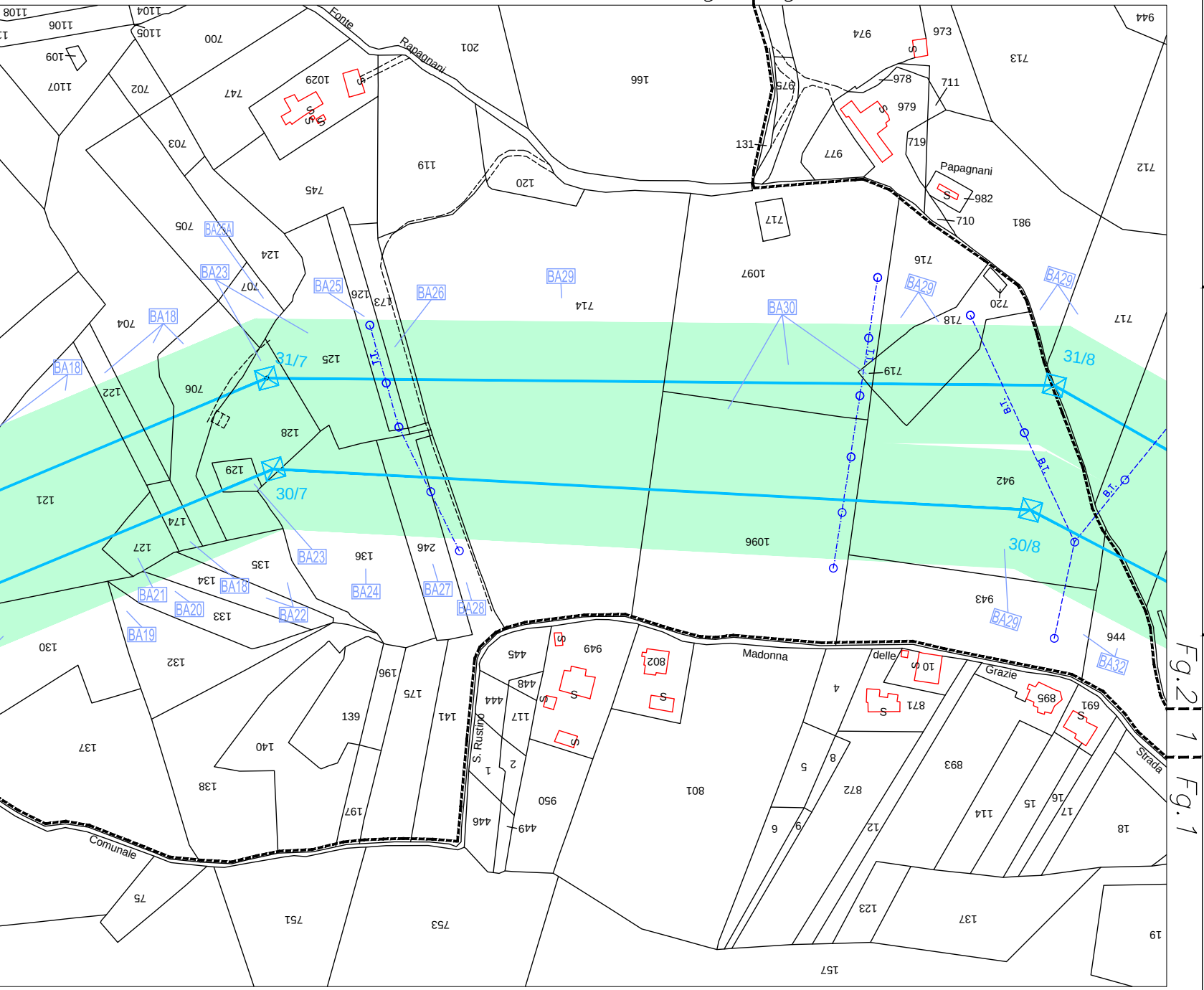
Fg.1
Fg.2
Fonte
Rapagnani
Papagnani
Madonna
delle
Grazie
Strada
Comunale
S. Rustino
31/7
30/7
31/8
30/8
BA18
BA19
BA20
BA21
BA22
BA23
BA24
BA24A
BA25
BA26
BA27
BA28
BA29
BA30
BA32
T.I.
B.T.
S
131
139
944
973
978
711
979
719
982
710
Fg.2
Fg.1

PROVINCIA DI TERA

COMUNE DI BASCIA

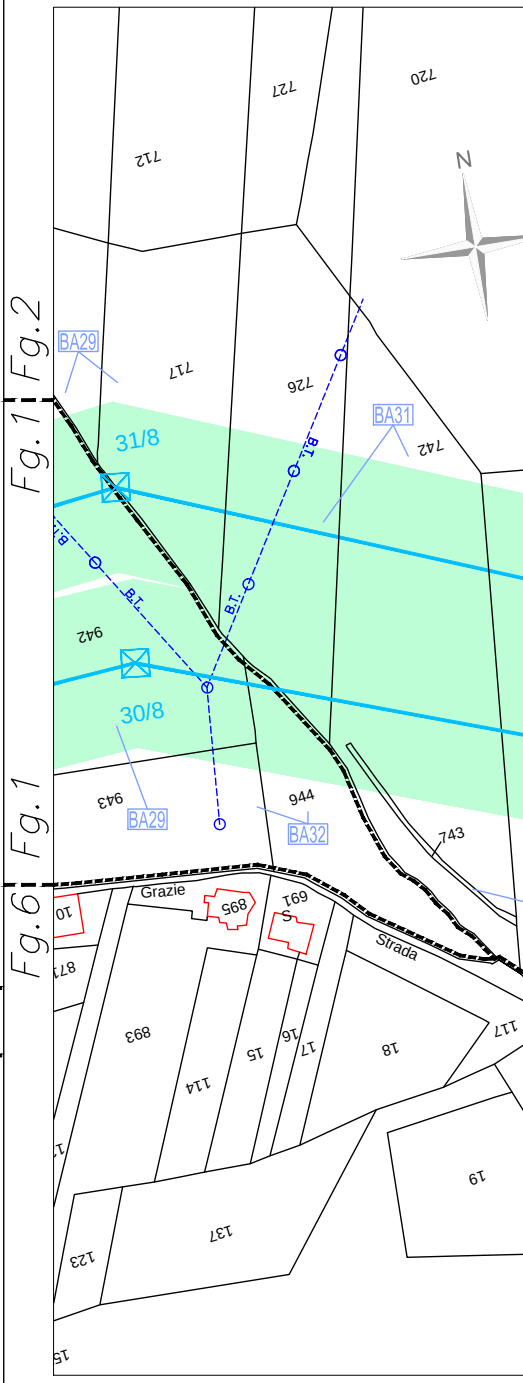
N
Fg.2
Fg.1
Fg.1
Fg.6
31/8
30/8
BA29
BA31
BA32
B.T.
Grazie
Strada
944
743
S

COMUNE DI BASCIANO

PROVINCIA DI TERAMO

MO

NO

Fg.2 Fg.3

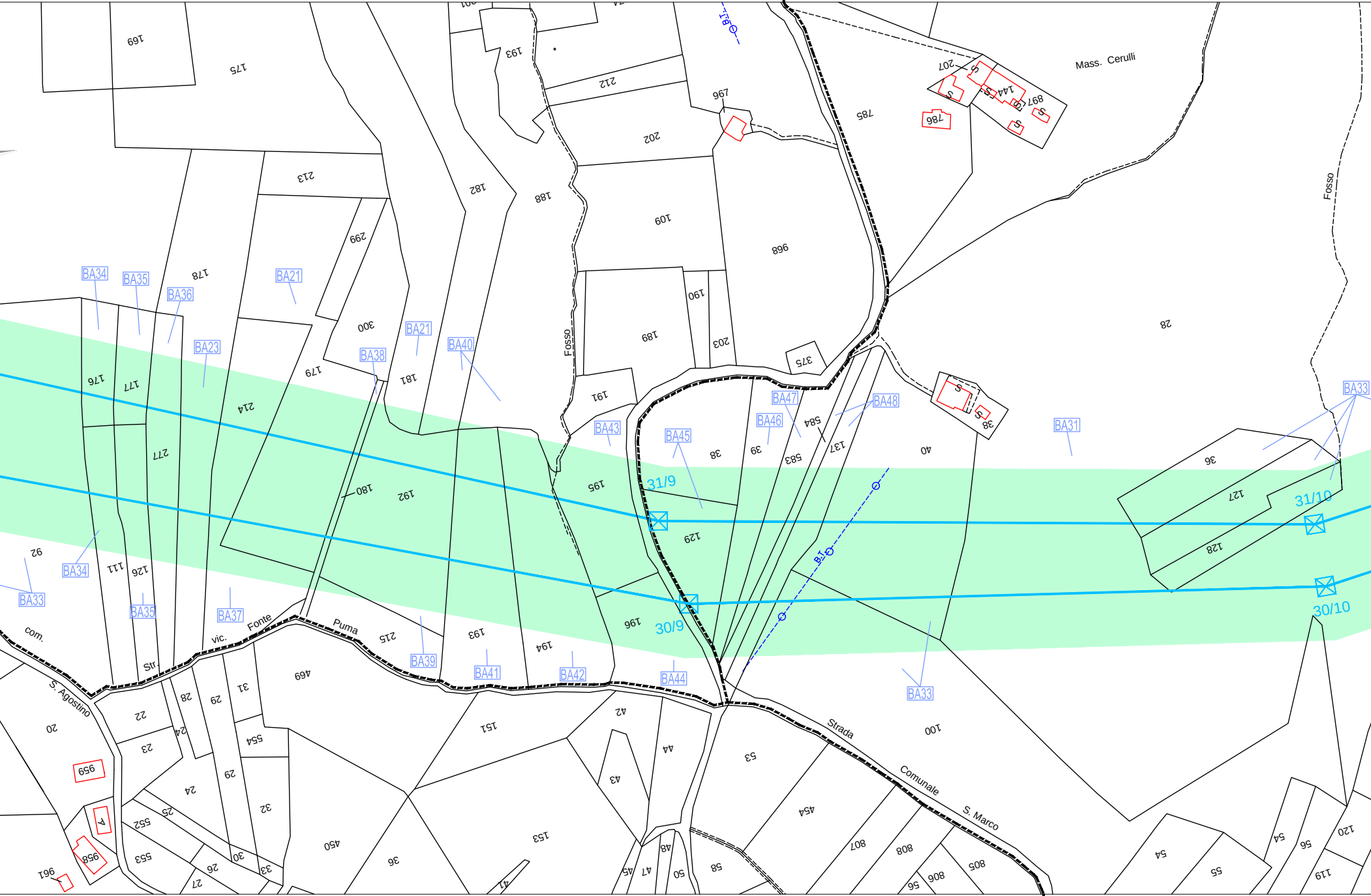
Mass. Cerulli
Fosso
Fosso
Strada Comunale S. Marco
vic. Fonte Puma
Str. com. S. Agostino
B.T.
B.T.
31/9
30/9
31/10
30/10
BA34
BA35
BA36
BA21
BA21
BA23
BA38
BA40
BA43
BA45
BA46
BA47
BA48
BA31
BA33
BA34
BA33
BA35
BA37
BA39
BA41
BA42
BA44
BA33
S
967
169
175
193
212
202
785
786
207
897
144
213
182
188
109
896
299
178
300
190
189
203
375
179
181
176
177
214
191
584
583
137
38
39
40
36
127
128
82
277
180
192
195
129
92
111
126
215
193
194
196
469
31
28
29
22
23
24
20
959
554
42
151
44
53
100
43
454
807
808
805
906
56
153
450
96
41
32
25
552
553
26
27
30
33
958
961
48
47
45
50
58
54
55
119
120

COMUNE DI BASCIANO

PROVINCIA DI TERAMO

Fg.6 Fg.3

PROVINCIA DI TERAMO

COMUNE DI BASCIANO Fg.3 Fg.4

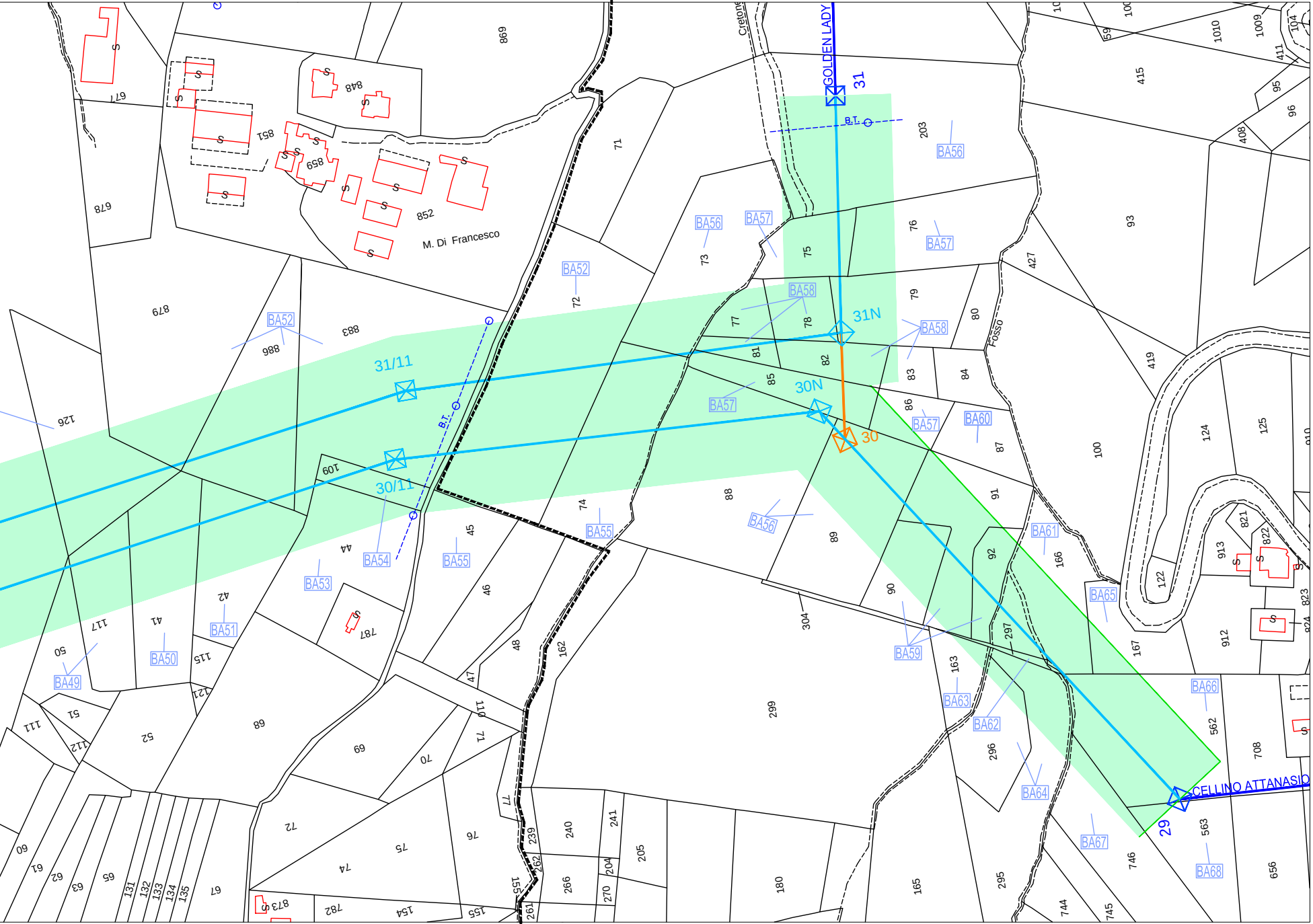
GOLDEN LADY
31
B.T.
31N
30N
30
31/11
30/11
29
CELLINO ATTANASIO
M. Di Francesco
Cretone
Fosso
BA49
BA50
BA51
BA52
BA53
BA54
BA55
BA56
BA57
BA58
BA59
BA60
BA61
BA62
BA63
BA64
BA65
BA66
BA67
BA68

Fg.3 Fg.4 COMUNE DI BASCIANO

PROVINCIA DI TERAMO