LEGENDA

—☒—	Nuovi elettrodotti a 132 kV in ST - tratto aereo
∿	Nuovi elettrodotti a 132 kV - tratto in cavo interrato
— · —	Confine di foglio catastale
🟩	Area potenzialmente impegnata dei nuovi elettrodotti
ATnn	Numero ditta catastale

Dott. Ing. MICHELE BENNATO
ORDINE INGEGNERI ROMA
n. A35769
settore b

REVISIONI	N.	DATA	DESCRIZIONE	ELABORATO	VERIFICATO	APPROVATO
	03	29/11/2017	Variante P.32 - P.40	G. Ferracin I.P.E.C.	P. Punturi I.P.E.C.	P. Punturi I.P.E.C.
	02	12/12/2016	Eliminato P.9; variante P.15 - P.19 spostato pali 29-30-31-38.	G. Ferracin I.P.E.C.	P. Punturi I.P.E.C.	P. Punturi I.P.E.C.
	01	06/10/2016	Variante tratta P.1 - P.4	G. Ferracin I.P.E.C.	P. Punturi I.P.E.C.	P. Punturi I.P.E.C.
	00	12/09/2016	Prima emissione	G. Ferracin I.P.E.C.	P. Punturi I.P.E.C.	P. Punturi I.P.E.C.

I.P.E.C. s.a.s. di Punturi Pietro

Via Monte Soratte n°13 (06034) Foligno (PG)

NB: Il sostegno rappresentato in planimetria è da intendersi come un simbolo necessario solamente all'individuazione del centro picchetto e non rappresenta pertanto l'effettiva area di ingombro del sostegno.

REVISIONI	N.	DATA	DESCRIZIONE	ELABORATO	VERIFICATO	APPROVATO
	00	31/01/2018	PRIMA EMISSIONE	I.P.E.C. s.a.s.		ING-PRE-APRI CS

TIPOLOGIA DELL'ELABORATO	CODIFICA DELL'ELABORATO	
PLANIMETRIA	DG12002E_ACSF0054	Terna Rete Italia TERNA GROUP

PROGETTO	TITOLO
TE-ER-12-002	PIANO TECNICO DELLE OPERE Riassetto della rete elettrica a 380 kV e 132 kV in Provincia di Teramo APPENDICE A Planimetria catastale con area potenzialmente impegnata Comune di Atri
RICAVATO DAL DOC. TERNA	
CLASSIFICAZIONE DI SICUREZZA	

NOME DEL FILE	SCALA CAD	FORMATO	SCALA	FOGLIO
DG12002E_ACSF0054	1 unità = 1 m	3880 x 297 mm	1:2.000	1 / 1

m26IO001SG-r00

Questo documento contiene informazioni di proprietà Terna Rete Italia S.p.A. e deve essere utilizzato esclusivamente dal destinatario in relazione alle finalità per le quali è stato ricevuto. E' vietata qualsiasi forma di riproduzione o di divulgazione senza l'esplicito consenso di Terna Rete Italia S.p.A.

This document contains information proprietary to Terna Rete Italia S.p.A. and it will have to be used exclusively for the purposes for which it has been furnished. Whichever shape of spreading or reproduction without the written permission of Terna Rete Italia S.p.A. is prohibit.

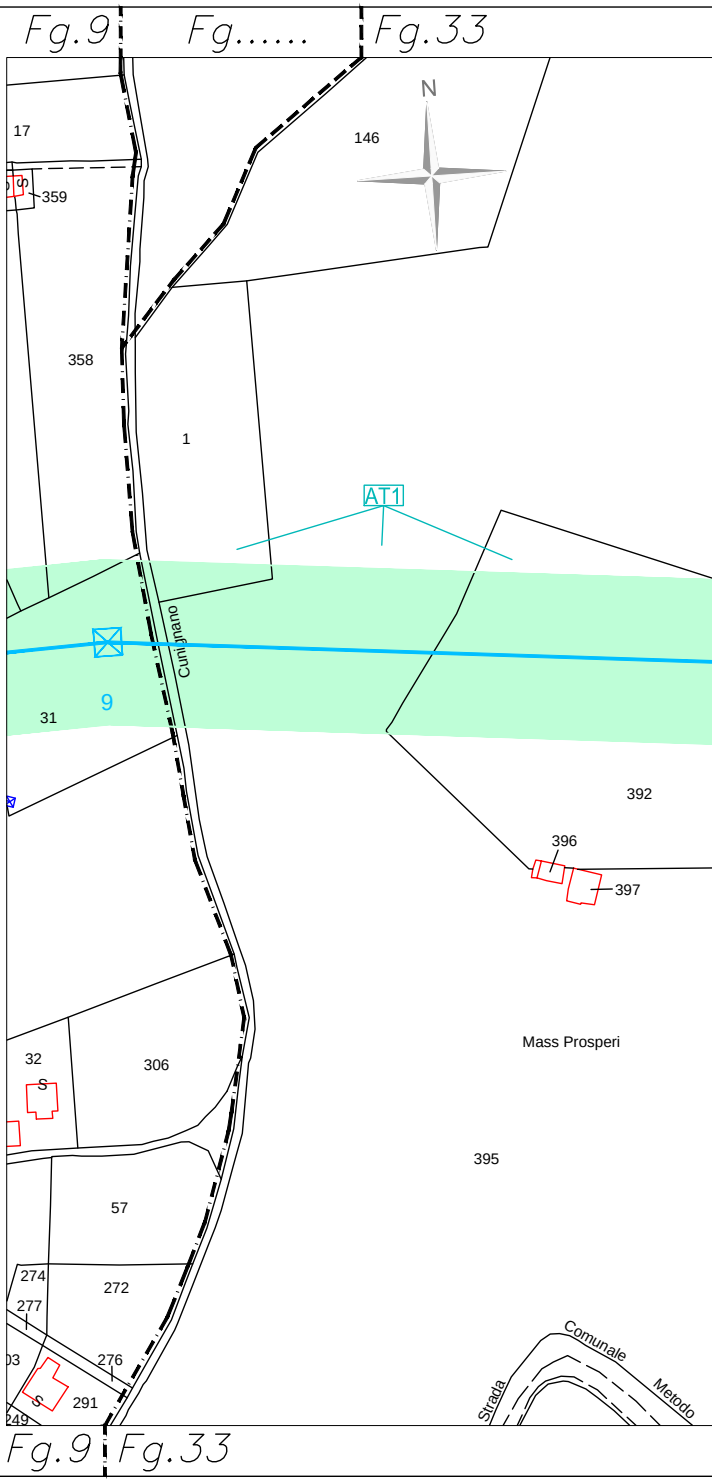
Fg.9
Fg......
Fg.33
N
17
146
359
358
1
AT1
Cunignano
9
31
392
396
397
32
S
306
Mass Prosperi
395
57
274
272
277
03
276
S
291
249
Strada Comunale Metodo
Fg.9
Fg.33

PROVINCIA DI TERAMO

COMUNE DI ATRI

Fg.33 Fg.14 Fg.14 Fg.33

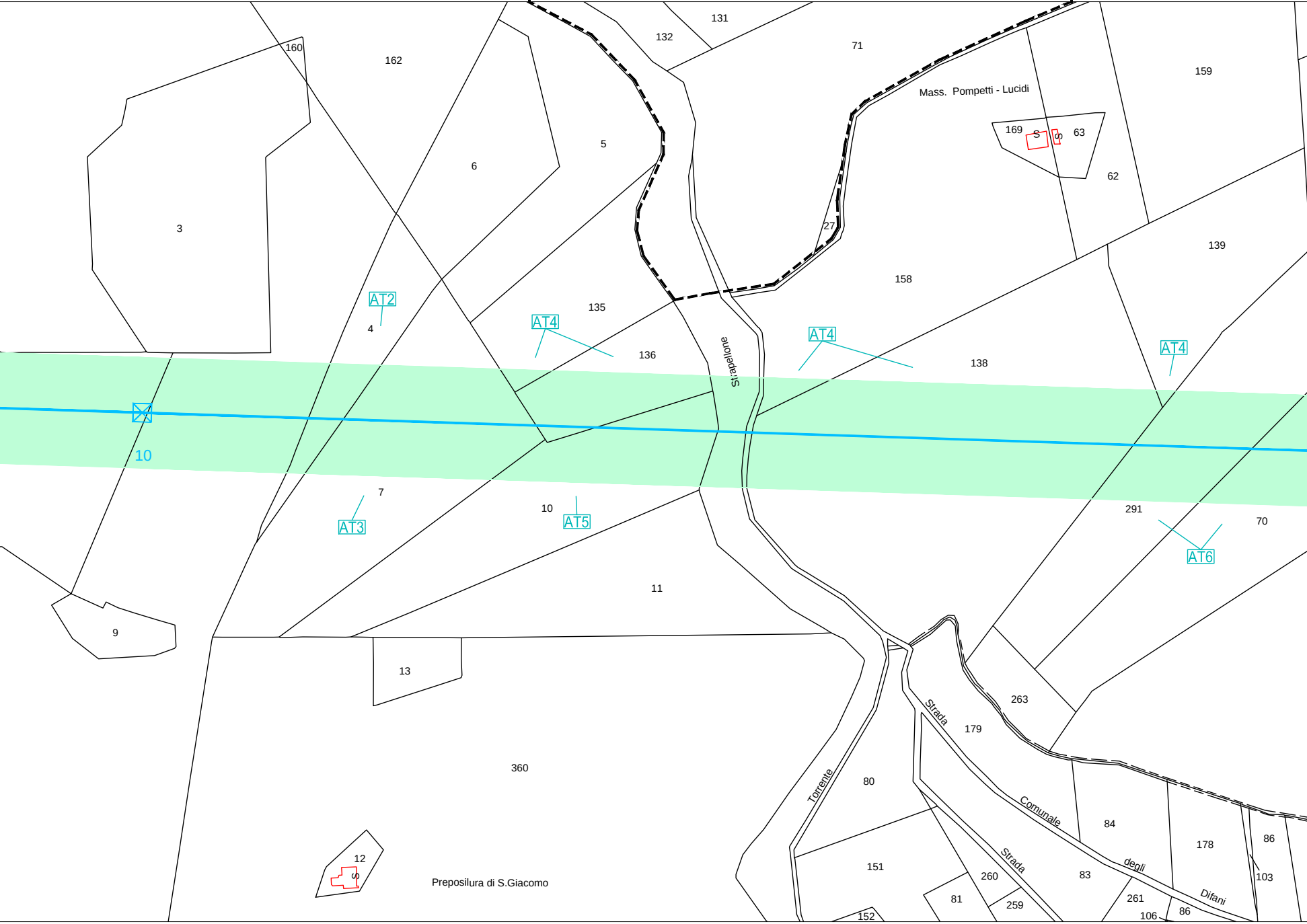
160
162
131
132
71
159
Mass. Pompetti - Lucidi
169
S
S
63
62
5
6
3
27
139
158
AT2
4
AT4
135
136
AT4
Strapellone
138
AT4
10
7
AT3
10
AT5
291
70
AT6
11
9
13
263
179
Strada
360
80
Torrente
Comunale
84
178
86
103
12
S
Preposilura di S.Giacomo
151
260
Strada
83
degli
81
259
261
Difani
86
106
152

COMUNE DI ATRI

PROVINCIA DI TERAMO

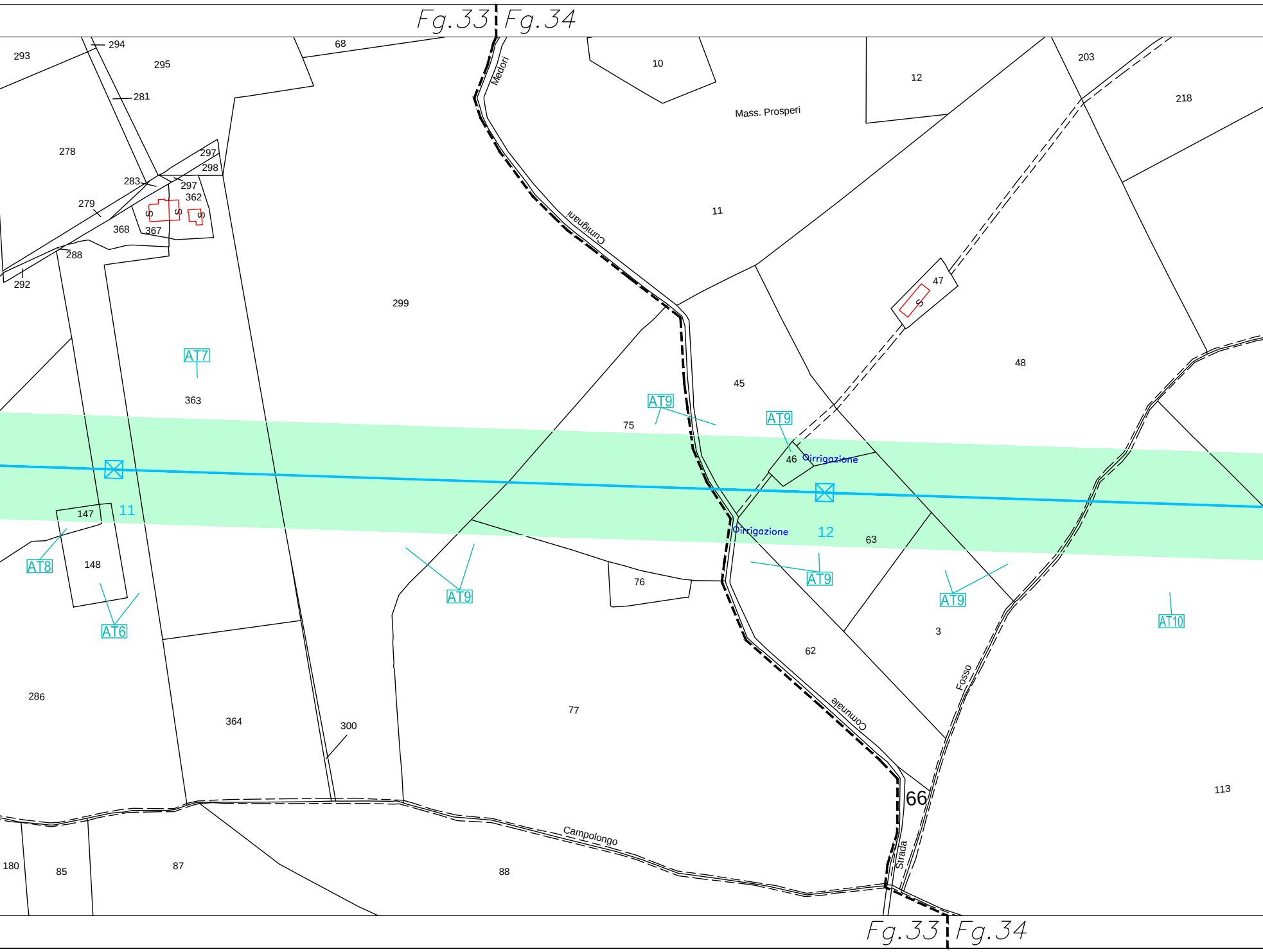
Fg.33
Fg.34
293
294
295
68
281
278
297
298
283
297
362
279
368
367
288
292
S
S
S
Medori
10
12
203
218
Mass. Prosperi
11
Cumignani
47
S
299
AT7
363
48
45
75
AT9
AT9
46
Oirrigazione
11
147
148
AT8
AT6
AT9
Oirrigazione
12
63
76
AT9
AT9
AT10
3
62
Fosso
286
364
300
77
Comunale
66
113
Campolongo
Strada
180
85
87
88
Fg.33
Fg.34

PROVINCIA DI TERAMO

COMUNE DI ATRI

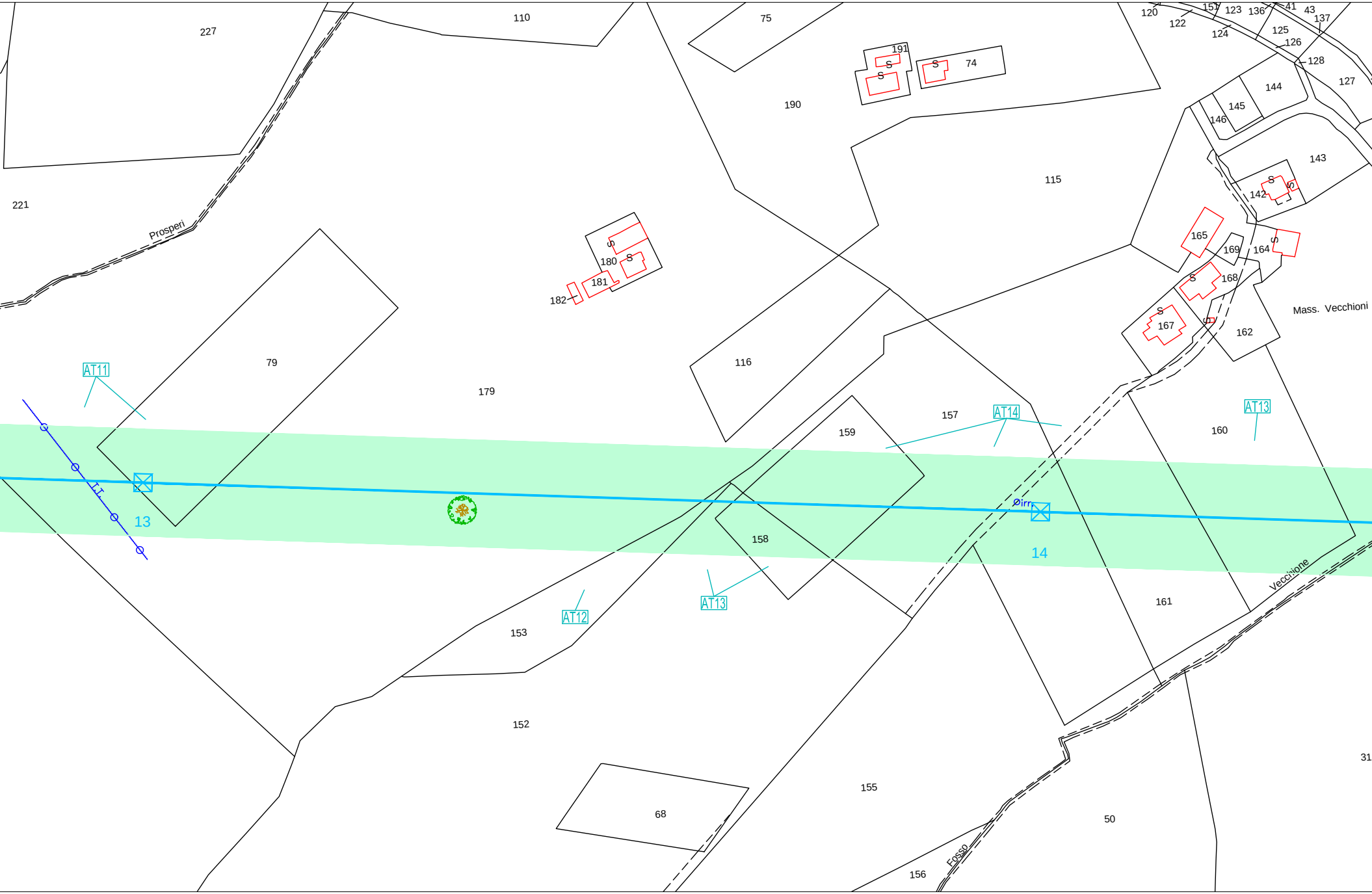
227
110
75
120
122
151
123
136
41
43
137
124
125
126
128
127
191
S
S
S
74
190
144
145
146
143
221
115
142
S
Prosperi
180
S
S
165
169
164
S
181
182
168
S
S
167
Mass. Vecchioni
162
79
AT11
179
116
157
AT14
159
AT13
160
13
Øirr.
14
158
AT13
AT12
Vecchione
153
161
152
155
50
31
68
Fosso
156

COMUNE DI ATRI

PROVINCIA DI TERAMO

PROVINCIA DI TERAMO

COMUNE DI ATRI

Fg.34 Fg.35

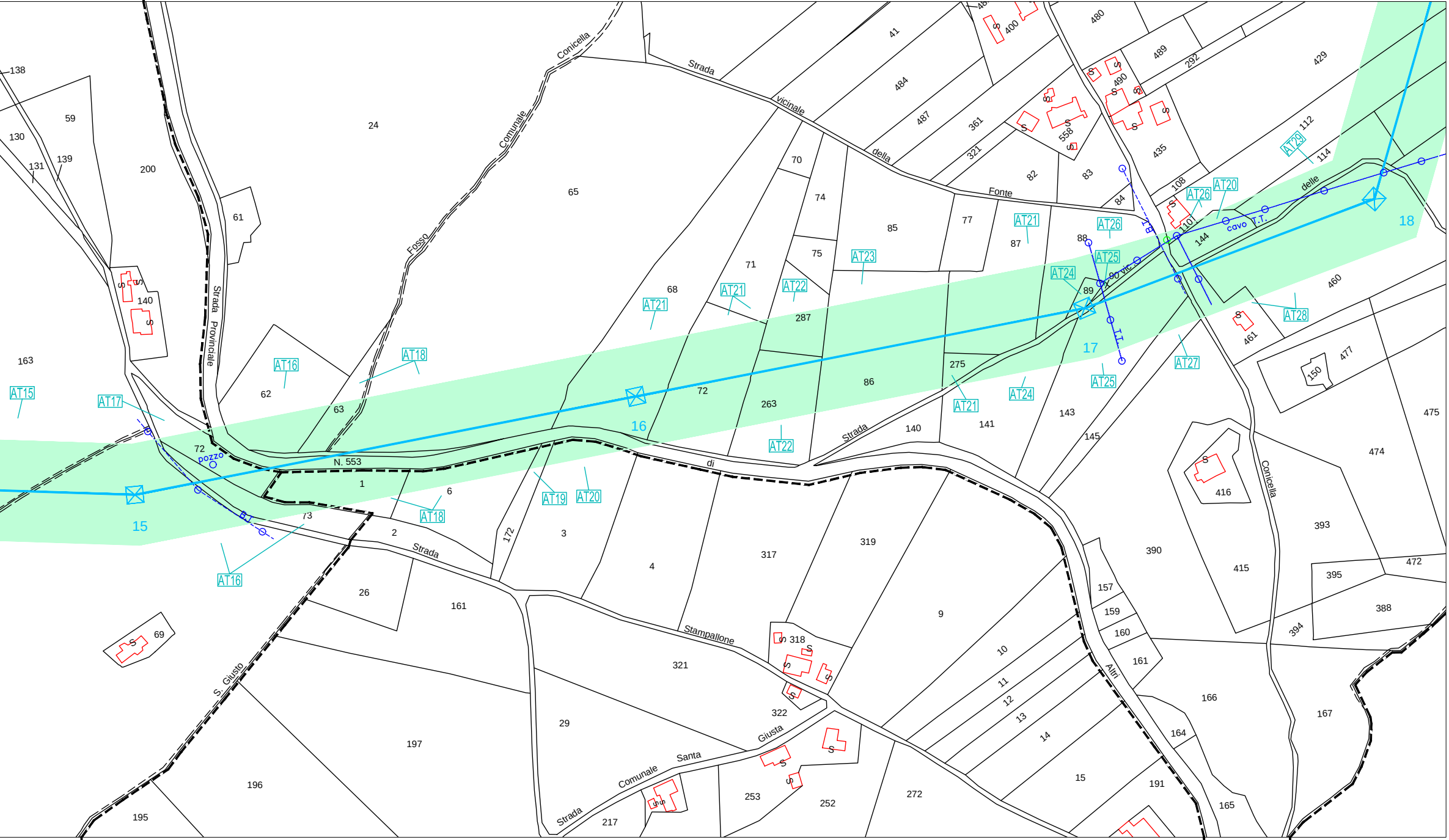
Strada vicinale della Fonte delle
Strada Comunale Conicella
Fosso
Strada Provinciale
Strada di Stampallone
Strada Comunale Santa Giusta
S. Giusto
N. 553
Atri
Conicella
pozzo
cavo T.T.
T.T.
B.T.
90 vic.
15
16
17
18
AT15
AT16
AT17
AT18
AT19
AT20
AT21
AT22
AT23
AT24
AT25
AT26
AT27
AT28
AT29
138
59
130
131
139
200
24
65
61
140
163
62
63
68
71
72
73
1
2
3
4
6
26
161
172
69
195
196
197
29
217
321
322
318
253
252
272
317
319
9
10
11
12
13
14
15
191
165
164
166
167
157
159
160
161
390
415
416
393
394
395
388
472
474
475
477
150
460
461
143
145
141
140
275
86
263
287
85
77
87
88
89
70
74
75
41
484
487
361
321
82
83
84
400
480
489
490
292
429
435
108
110
112
114
144
558

Fg.34 Fg.45 COMUNE DI ATRI Fg.45 Fg.35 Fg.....

PROVINCIA DI TERAMO

PROVINCIA DI TE

COMUNE DI A

Fg.35 Fg.17

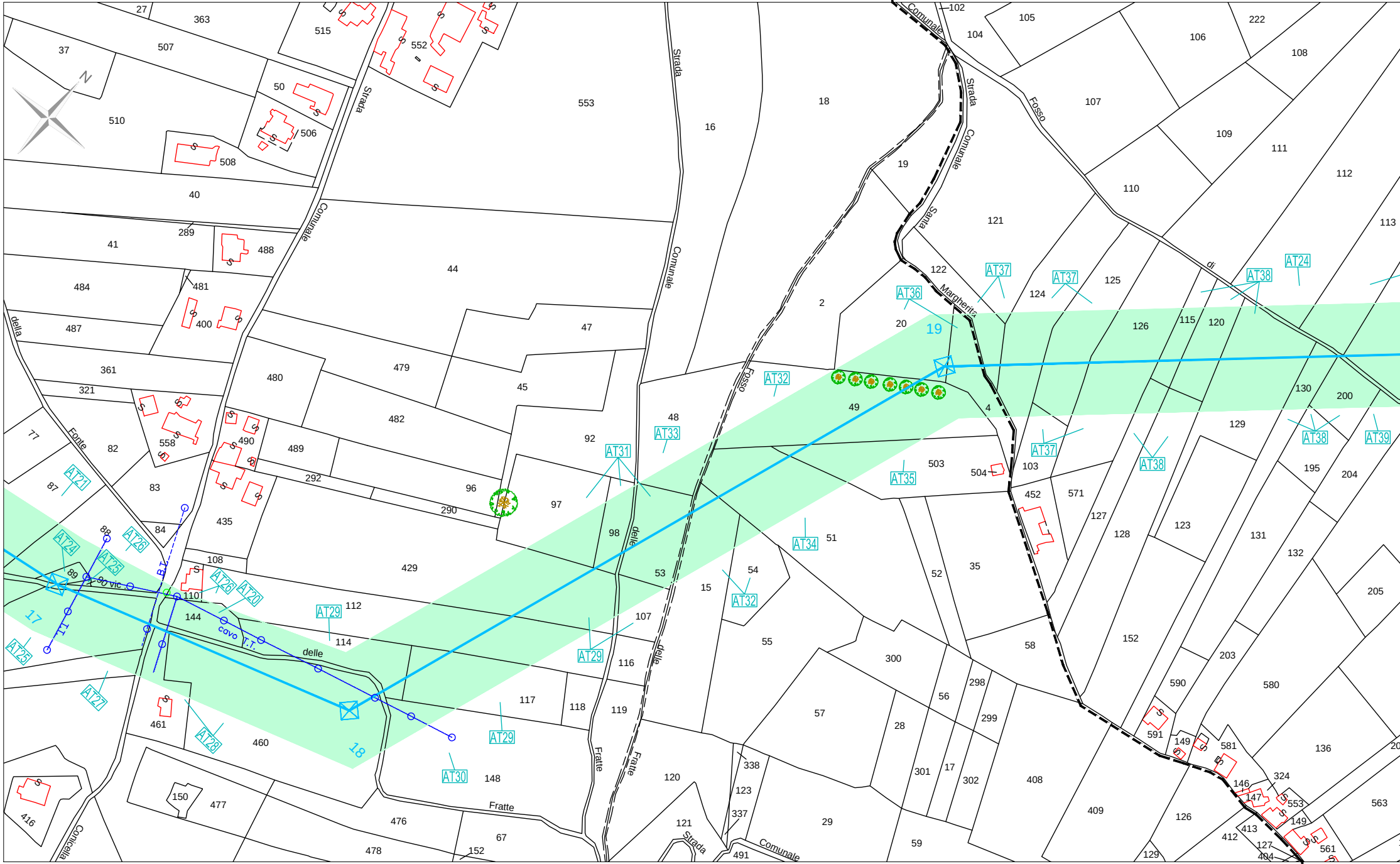
N
Strada Comunale
Strada Comunale delle Fratte
Fosso delle Fratte
Strada Comunale Santa Margherita
Fosso di
Fonte della Conicella
vic
cavo T.T.
B.T.
T.T.
17
18
19
AT20
AT21
AT24
AT25
AT26
AT27
AT28
AT29
AT30
AT31
AT32
AT33
AT34
AT35
AT36
AT37
AT38
AT39
27
363
515
552
37
507
50
506
510
508
553
16
18
19
102
104
105
106
222
108
107
109
111
110
112
113
121
122
124
125
126
115
120
40
289
488
41
44
2
20
484
481
400
47
487
480
479
45
361
321
482
48
49
4
130
200
129
77
82
558
490
489
92
503
504
103
195
204
87
83
292
96
97
290
452
571
127
128
123
131
132
205
84
435
98
51
35
88
89
90
108
429
53
52
110
144
112
114
15
54
55
300
58
152
203
580
590
116
107
117
118
119
57
298
56
299
591
149
581
136
461
460
28
301
17
302
408
409
126
324
146
147
553
149
563
413
412
127
404
561
150
477
476
148
120
338
123
337
121
491
29
59
129
416
478
152
67

COMUNE DI ATRI

PROVINCIA DI TERAMO

Fg.35 Fg.17

TRAMO

TRI

Fg.17 Fg.36 Fg.36 Fg.18

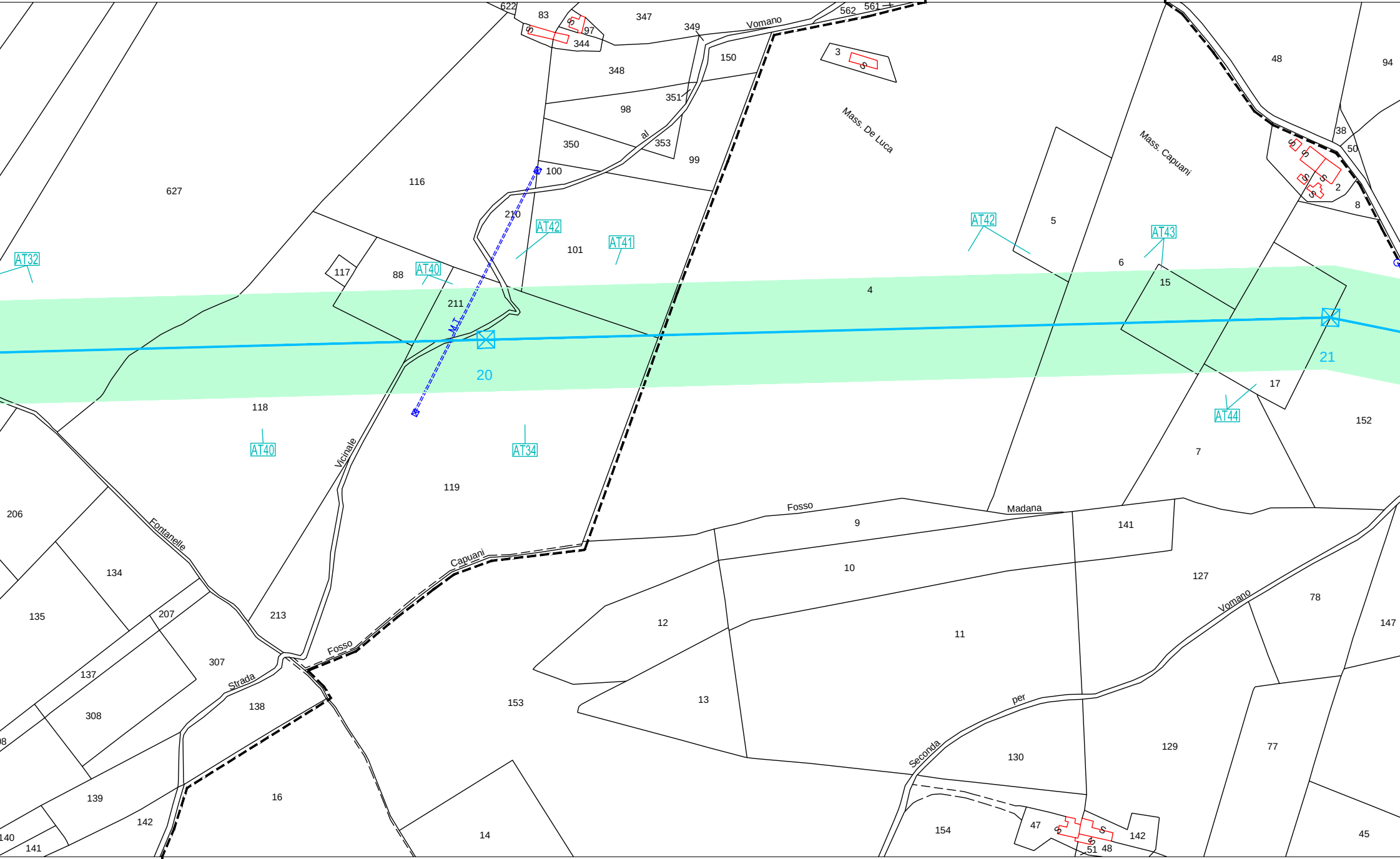
622
83
97
344
347
349
Vomano
562
561
150
348
351
98
al
350
353
99
100
116
627
210
AT42
AT41
101
3
Mass. De Luca
AT42
5
Mass. Capuani
AT43
6
15
48
94
38
50
2
8
AT32
117
88
AT40
211
M.T.
4
20
21
17
AT44
152
118
AT40
AT34
Vicinale
119
7
206
Fontanelle
134
135
207
213
Capuani
Fosso
9
Madana
141
10
127
78
Vomano
147
12
11
307
137
Strada
138
153
13
308
per
129
77
Seconda
130
139
16
142
14
154
47
142
51
48
45
140
141

Fg.17 Fg.36

COMUNE DI ATRI

PROVINCIA DI TERAMO

PROVINCIA DI TERAMO

COMUNE DI ATRI

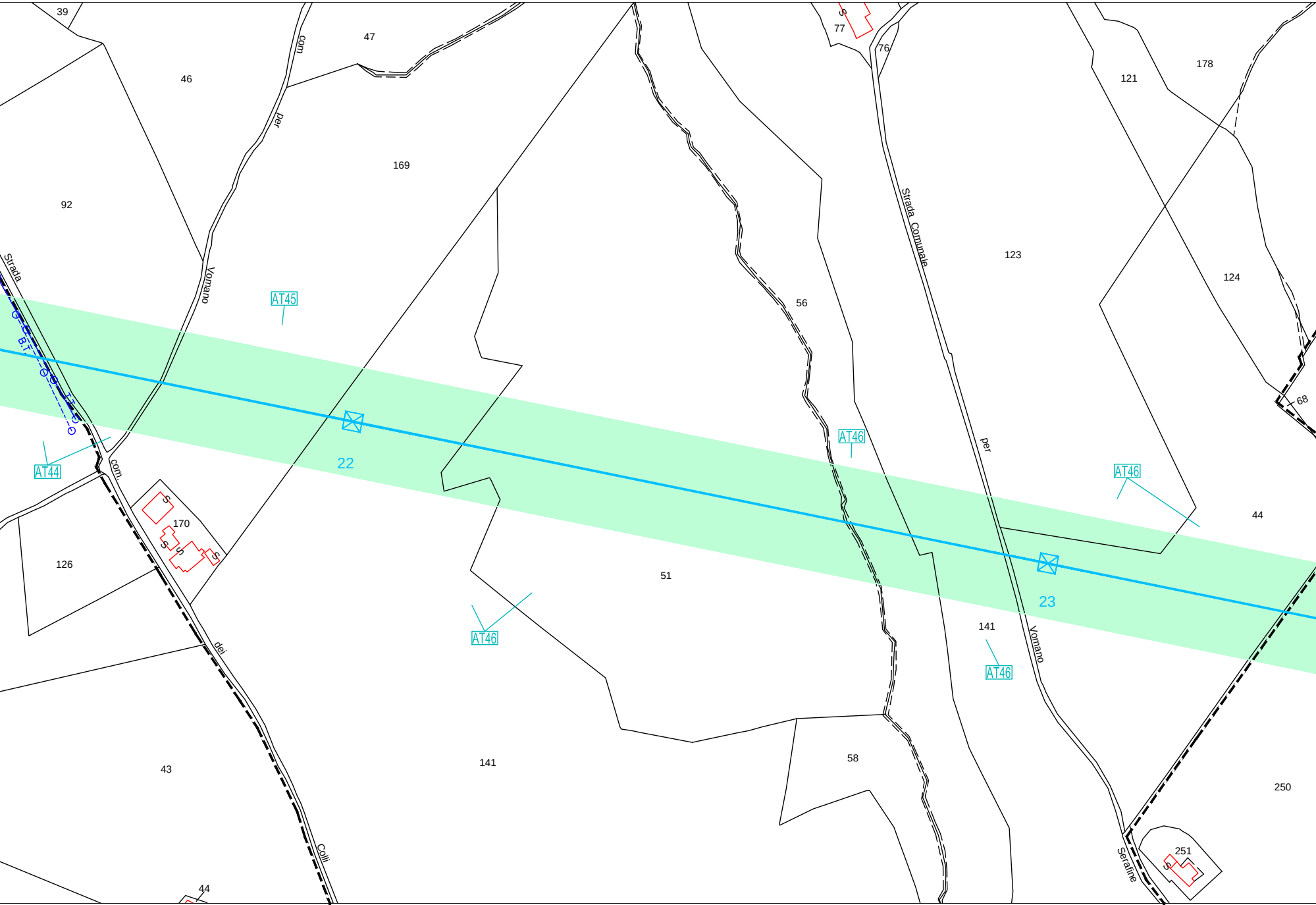
39
47
46
169
92
Strada
com.
per
Vomano
AT45
B.T.
AT44
22
170
126
com.
dei
Colli
43
44
77
76
121
178
Strada Comunale
per
Vomano
123
124
56
68
AT46
AT46
AT46
AT46
44
51
23
141
141
58
250
251
Serafine
S

Fg.36 Fg.18 COMUNE DI ATRI Fg.18 Fg.19

PROVINCIA DI TERAMO

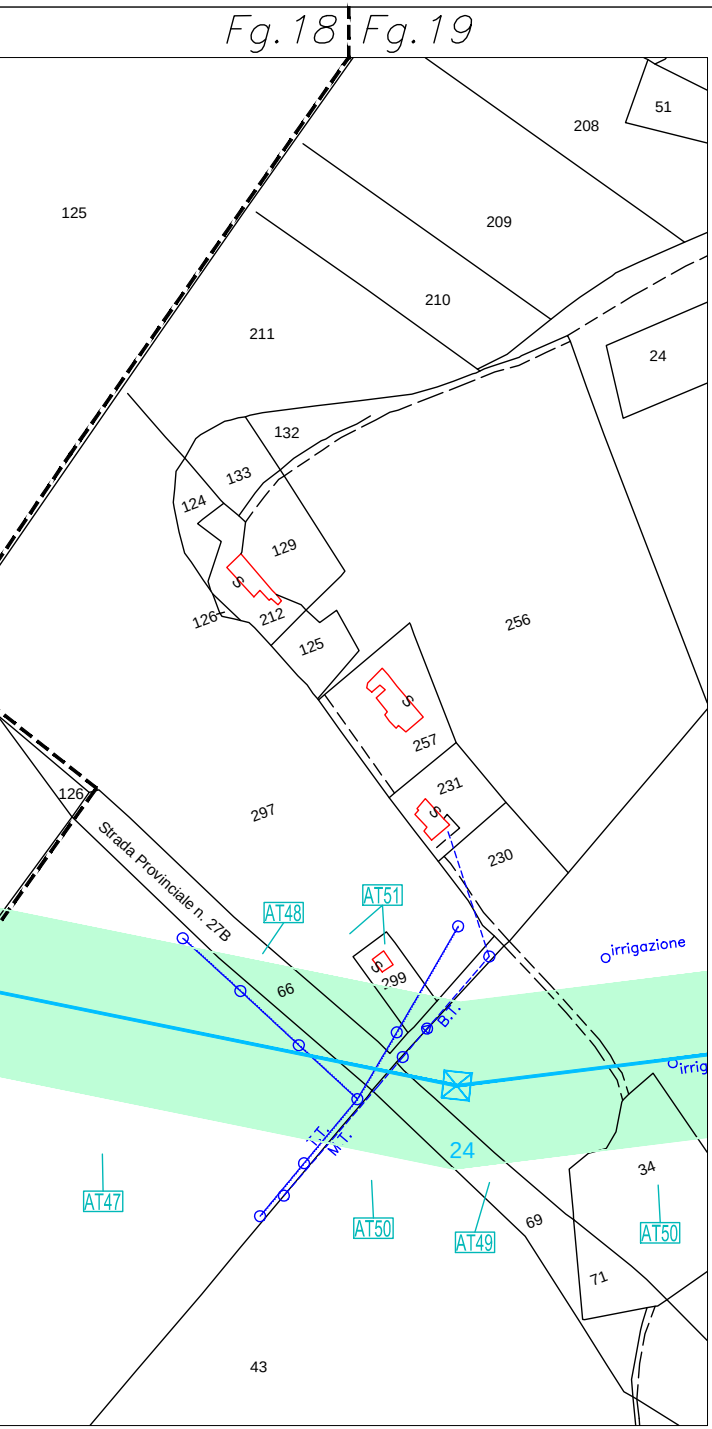
Fg.18
Fg.19
125
208
51
209
210
211
24
132
133
124
129
126
212
125
256
257
231
230
297
126
Strada Provinciale n. 27B
AT48
AT51
299
66
B.T.
M.T.
T.T.
irrigazione
irrig
24
34
AT47
AT50
AT49
AT50
69
71
43
S

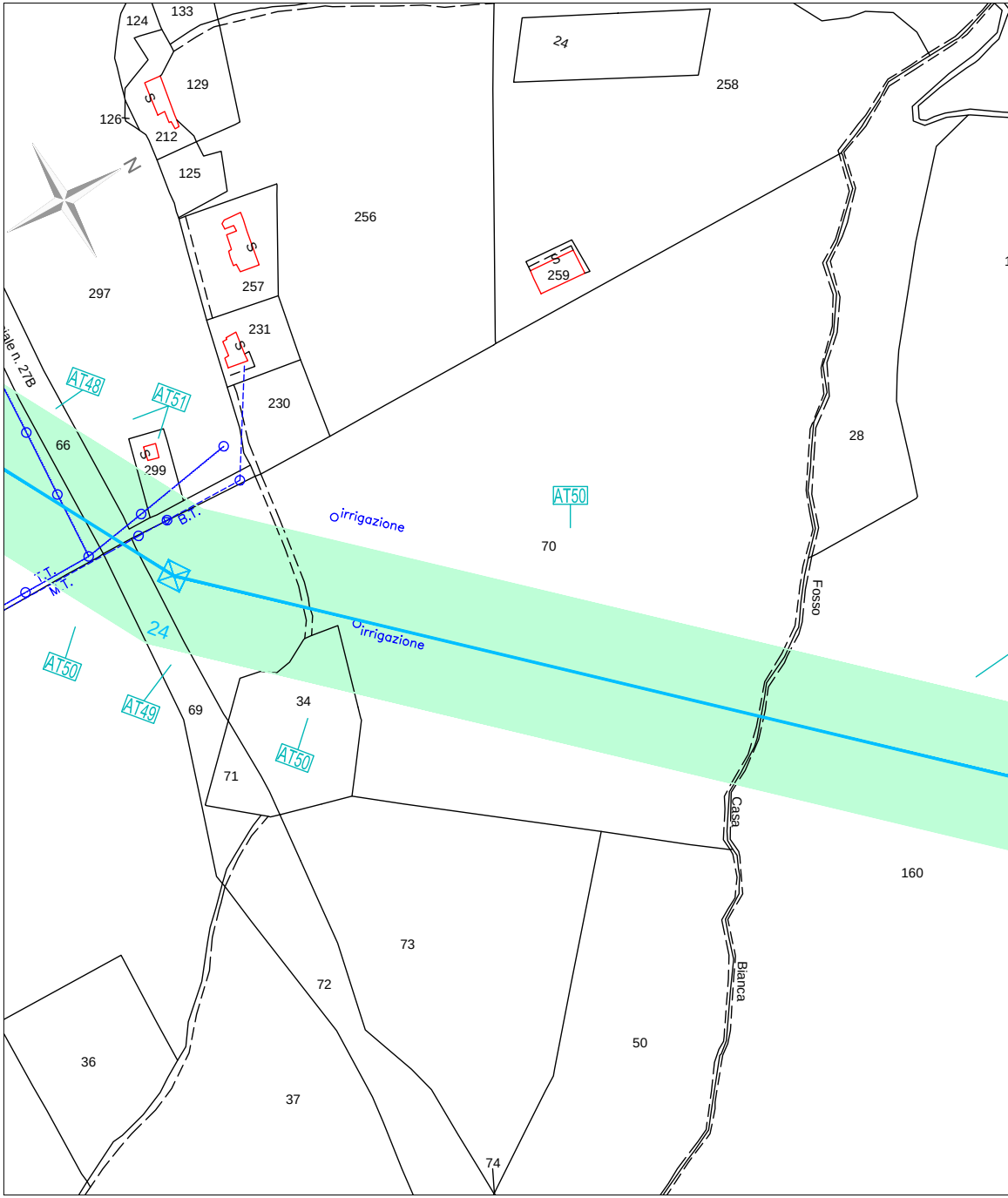
124
133
129
126
212
125
N
24
258
256
257
259
231
230
297
iale n. 27B
AT48
AT51
66
299
B.T.
T.T.
M.T.
irrigazione
AT50
70
28
Fosso
24
irrigazione
AT50
AT49
69
34
AT50
71
Casa
160
73
72
Bianca
36
37
50
74
S

PROVINCIA DI TERAMO

COMUNE DI ATRI

Fg.19 Fg.31

PROVINCIA DI TERAMO

COMUNE DI MORRO D'ORO

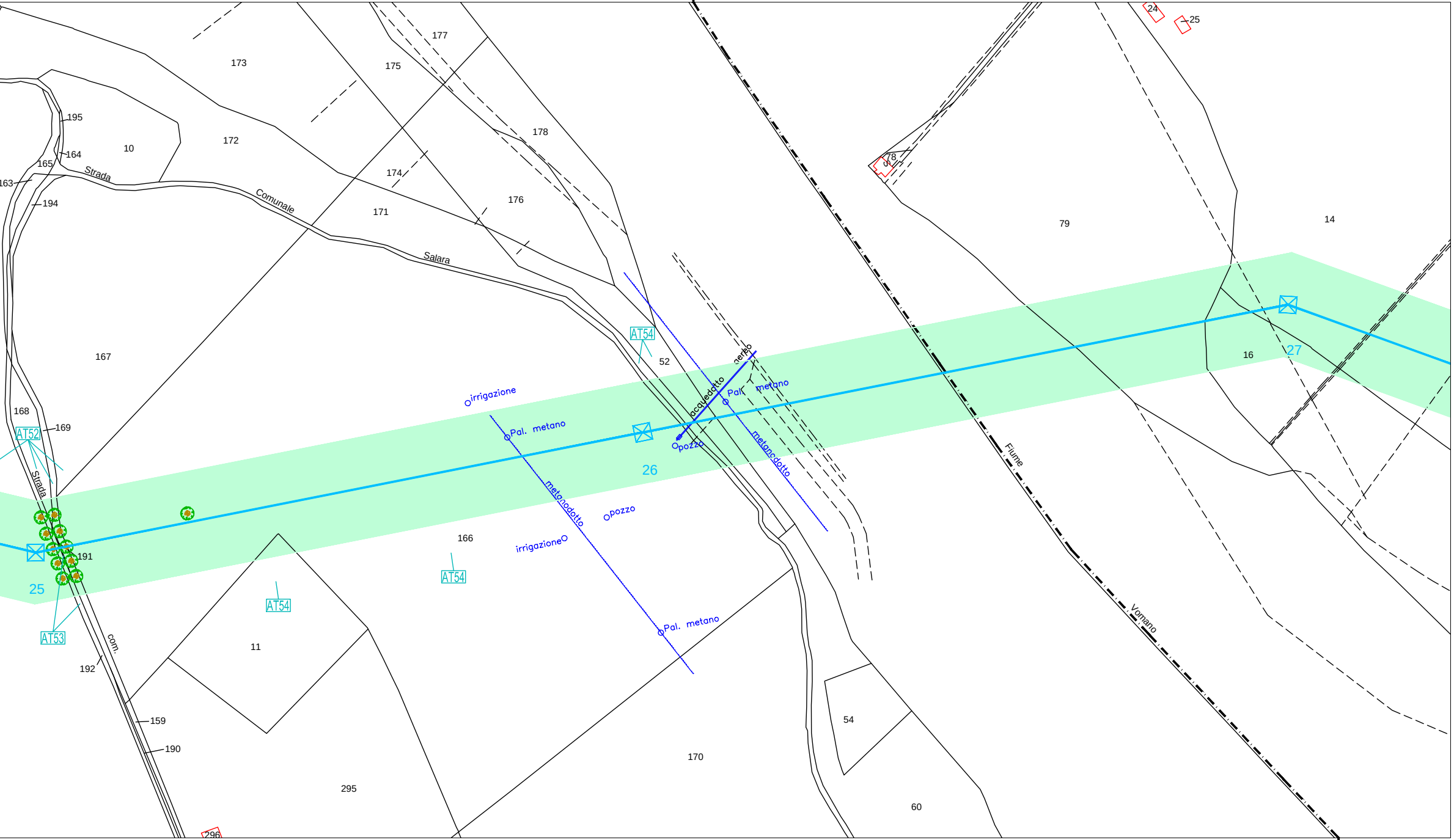

177
173
175
195
164
10
172
178
165
Strada
174
163
194
Comunale
171
176
Salara
79
14
24
25
78
AT54
52
acquedotto
Pal. metano
metanodotto
irrigazione
Pal. metano
pozzo
26
16
27
167
168
169
AT52
Strada
Fiume
191
25
AT53
166
AT54
AT54
metanodotto
pozzo
irrigazione
Pal. metano
com.
11
192
159
190
54
170
295
60
Vomano
296

COMUNE DI ATRI

Fg.19 Fg.31

PROVINCIA DI TERAMO