	N.	DATA	DESCRIZIONE	ELABORATO	VERIFICATO	APPROVATO
REVISIONI	03	29/11/2017	Variante P.32 - P.40	G. Ferracin I.P.E.C.	P. Punturi I.P.E.C.	P. Punturi I.P.E.C.
	02	12/12/2016	Eliminato P.9; variante P.15 - P.19 spostato pali 29-30-31-38.	G. Ferracin I.P.E.C.	P. Punturi I.P.E.C.	P. Punturi I.P.E.C.
	01	06/10/2016	Variante tratta P.1 - P.4	G. Ferracin I.P.E.C.	P. Punturi I.P.E.C.	P. Punturi I.P.E.C.
	00	12/09/2016	Prima emissione	G. Ferracin I.P.E.C.	P. Punturi I.P.E.C.	P. Punturi I.P.E.C.

I.P.E.C. s.a.s. di Punturi Pietro
Via Monte Soratte n°13 (06034) Foligno (PG)

	N.	DATA	DESCRIZIONE	ELABORATO	VERIFICATO	APPROVATO
REVISIONI						
	00	31/01/2018	PRIMA EMISSIONE	L. Visali ING-PRE-APRICS	L. Simeone ING-PRE-APRICS	M. Bennato ING-PRE-APRICS

TIPOLOGIA DELL'ELABORATO	CODIFICA DELL'ELABORATO	
PROFILO	LE12002E_ACSF0063	Terna Rete Italia TERNA GROUP

PROGETTO	TITOLO
TE-ER-12-002	PIANO TECNICO DELLE OPERE Riassetto della rete elettrica a 380 kV e 132 kV in Provincia di Teramo APPENDICE B Profili longitudinali Nuovo elettrodotto a 132 kV in semplice terna "CP Cellino Attanasio - CP Roseto"
RICAVATO DAL DOC. TERNA	
CLASSIFICAZIONE DI SICUREZZA	

NOME DEL FILE	SCALA CAD	FORMATO	SCALA	FOGLIO
LE12002E_ACSF0063	1 unità = 1 m	4192 x 596	L=1:2000, H=1:500	1 / 2

Questo documento contiene informazioni di proprietà Terna Rete Italia S.p.A. e deve essere utilizzato esclusivamente dal destinatario in relazione alle finalità per le quali è stato ricevuto. E' vietata qualsiasi forma di riproduzione o di divulgazione senza l'esplicito consenso di Terna Rete Italia S.p.A.

This document contains information proprietary to Terna Rete Italia S.p.A. and it will have to be used exclusively for the purposes for which it has been furnished. Whichever shape of spreading or reproduction without the written permission of Terna Rete Italia S.p.A. is prohibit.

Linea 132 kV Cellino – Roseto
Palo n°1 – Palo n°40

SCALA LUNGHEZZE 1 : 2000
SCALA ALTEZZE 1 : 500

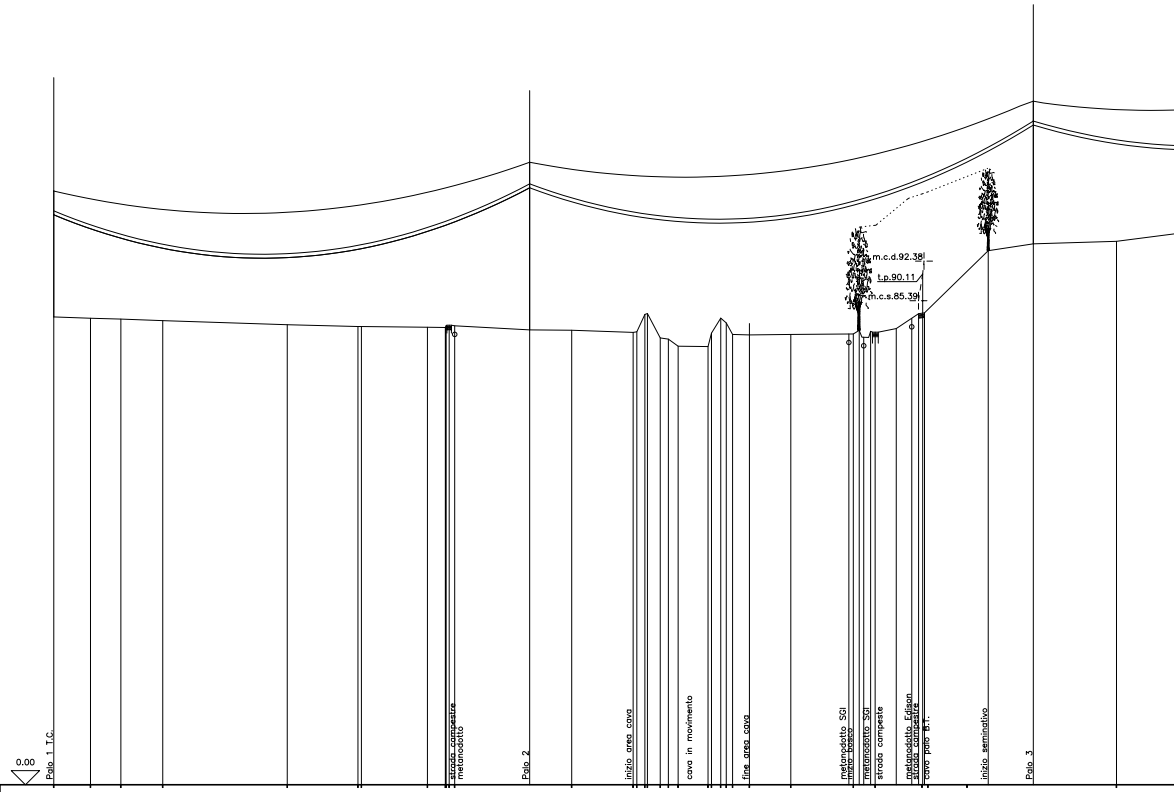
(S)
ASSE LINEA
(D)
10.
10.
m.c.d.92.38
t.p.90.11
m.c.s.85.39
FONDAMENTALE (m)
0.00

DISTANZE PROGRESSIVE	QUOTE TERRENO	
0.00	82.53	Palo 1 T.C.
25.88	82.29	
47.37	82.15	
76.91	81.87	
164.78	81.16	
214.66	80.83	
217.08	80.83	
263.65	80.71	
276.24	80.67	
276.84	80.97	strada campestre
278.94	81.06	
282.87	80.95	metanodotto
335.74	80.25	Palo 2
365.45	80.17	
408.73	79.80	inizio area cava
411.37	79.90	
417.03	82.97	
418.87	83.12	
427.91	78.82	
433.65	78.61	
440.50	77.37	cava in movimento
461.58	77.30	
464.08	79.68	
470.59	82.32	
474.39	81.26	
478.94	79.44	
490.80	79.36	fine area cava
520.05	79.44	
564.16	79.53	metanodotto SGI
568.22	80.16	inizio bosco
576.28	79.99	metanodotto SGI
579.52	79.84	strada campeste
594.48	80.46	
602.88	82.78	metanodotto Edison
610.18	83.10	strada campestre
613.04	83.20	
614.33	83.25	cavo palo B.T.
659.26	94.21	inizio seminativo
691.16	95.41	Palo 3
749.79	95.87	

NUMERO/TIPO SOSTEGNO/ALTEZZA/GRUPPO MENSOLE/(H. TOT.) CAMPATA (DISLIVELLO) PARAMETRO CONDUTTORE IN MF75 (m) PROGRESSIVA E QUOTA SOSTEGNO (m)

1 EY 18 (22,2) — 0.00 | 82.53
335.74 (-2,59) 1427
2 MY 24 (29,86) — 335.74 | 80.25
355.42 (15,43) 1427
3 EY 21 (25,2) — 691.16 | 95.41

ARMAMENTO CONDUTTORE: A — S — A

TIPO CULTURA: SEMINATIVO — INCOLTO — SEMINATIVO — BOSCO MISTO h=8–10

NATURA DEL TERRENO

COMUNE (PROVINCIA): CELLINO ATTANASIO (TERAMO)

ANDAMENTO PLANIMETRICO

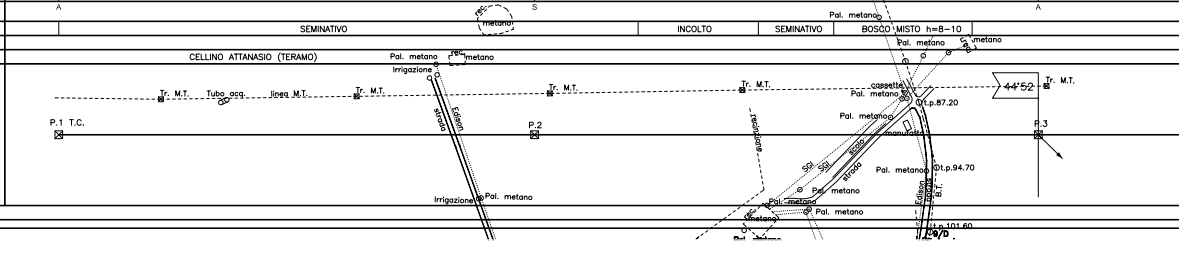
rec. metano
Pal. metano
rec. metano
Irrigazione
P.1 T.C.
Tr. M.T.
Tubo acq.
linea M.T.
Tr. M.T.
strada
Edison
Tr. M.T.
P.2
Irrigazione
Pal. metano
Tr. M.T.
recinzione
Pal. metano
Pal. metano
Linea metano
cassette
Pal. metano
t.p.87.20
Pal. metano
manufatto
SGI
SGI
scolo
strada
Pal. metano
t.p.94.70
Pal. metano
Pal. metano
rec. metano
Pal. metano
Edison
B.T.
t.p.101.60
44°52'
Tr. M.T.
P.3

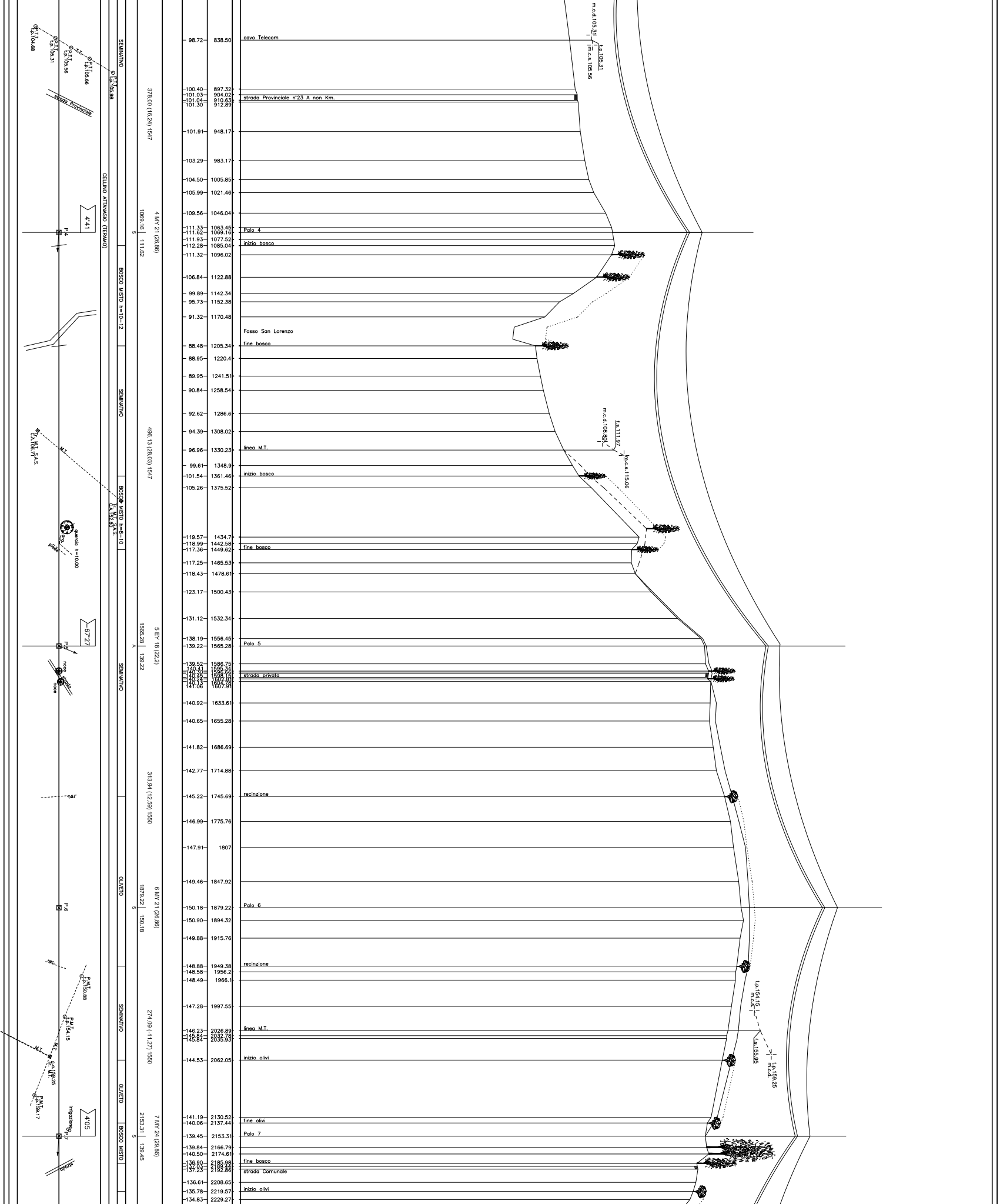

m.c.d.105.31
t.p.105.31
m.c.s.105.56
P.T. t.p.104.68
P.T. t.p.105.31
P.T. t.p.105.56
P.T. t.p.105.66
P.T. t.p.105.98
strada Provinciale
SEMINATIVO
CELLINO ATTANASIO (TERAMO)
378.00 (16.24) 1547
98.72 838.50 cavo Telecom
100.40 897.32
101.03 904.02
101.04 910.63 strada Provinciale n°23 A non Km.
101.30 912.89
101.91 948.17
103.29 983.17
104.50 1005.85
105.99 1021.46
109.56 1046.04
4°41
P.4
4 MY 21 (26.86)
1069.16
111.62
S
111.33 1063.45 Palo 4
111.62 1069.16
111.93 1077.52
112.28 1085.04 inizio bosco
111.32 1096.02
BOSCO MISTO h=10-12
106.84 1122.88
99.89 1142.34
95.73 1152.38
91.32 1170.48
Fosso San Lorenzo
88.48 1205.34 fine bosco
88.95 1220.4
89.95 1241.51
90.84 1258.54
SEMINATIVO
496.13 (28.03) 1547
92.62 1286.6
94.39 1308.02
m.c.d.108.80
f.s.111.97
m.c.s.115.06
96.96 1330.23 linea M.T.
99.61 1348.9
101.54 1361.46 inizio bosco
105.26 1375.52
M.T. C.A.
M.T.
BOSCO MISTO h=8-10
quercia h=10.00
119.57 1434.7
118.99 1442.58
117.36 1449.62 fine bosco
117.25 1465.53
118.43 1478.61
123.17 1500.43
131.12 1532.34
67°27
P.5
5 EY 18 (22.2)
1565.28
139.22
A
138.19 1556.45
139.22 1565.28 Palo 5
139.52 1586.75
strada privata
141.06 1607.91
noce
noce
strada
SEMINATIVO
140.92 1633.61
140.65 1655.28
141.82 1686.69
142.77 1714.88
313.94 (12.59) 1550
rec.
145.22 1745.69 recinzione
146.99 1775.76
147.91 1807
149.46 1847.92
OLIVETO
P.6
6 MY 21 (26.86)
1879.22
150.18
S
150.18 1879.22 Palo 6
150.90 1894.32
149.88 1915.76
rec.
148.88 1949.38 recinzione
148.58 1956.2
148.49 1966.1
P.M.T. t.p.150.88
P.M.T. t.p.154.15
t.p.154.15
m.c.s.
SEMINATIVO
274.09 (-11.27) 1550
147.28 1997.55
146.23 2026.89 linea M.T.
145.84 2032.78
145.84 2035.93
M.T.
M.T.
f.s.155.95
t.p.159.25
m.c.d.
144.53 2062.05 inizio olivi
OLIVETO
P.M.T. t.p.159.17
4°05
irrigazione
P.7
7 MY 24 (29.86)
2153.31
139.45
S
141.19 2130.52 fine olivi
140.06 2137.44
139.45 2153.31 Palo 7
BOSCO MISTO
139.84 2166.79
140.50 2174.61
136.90 2185.98 fine bosco
137.23 2192.86 strada Comunale
136.61 2208.65
135.78 2219.57 inizio olivi
134.83 2229.27
strada

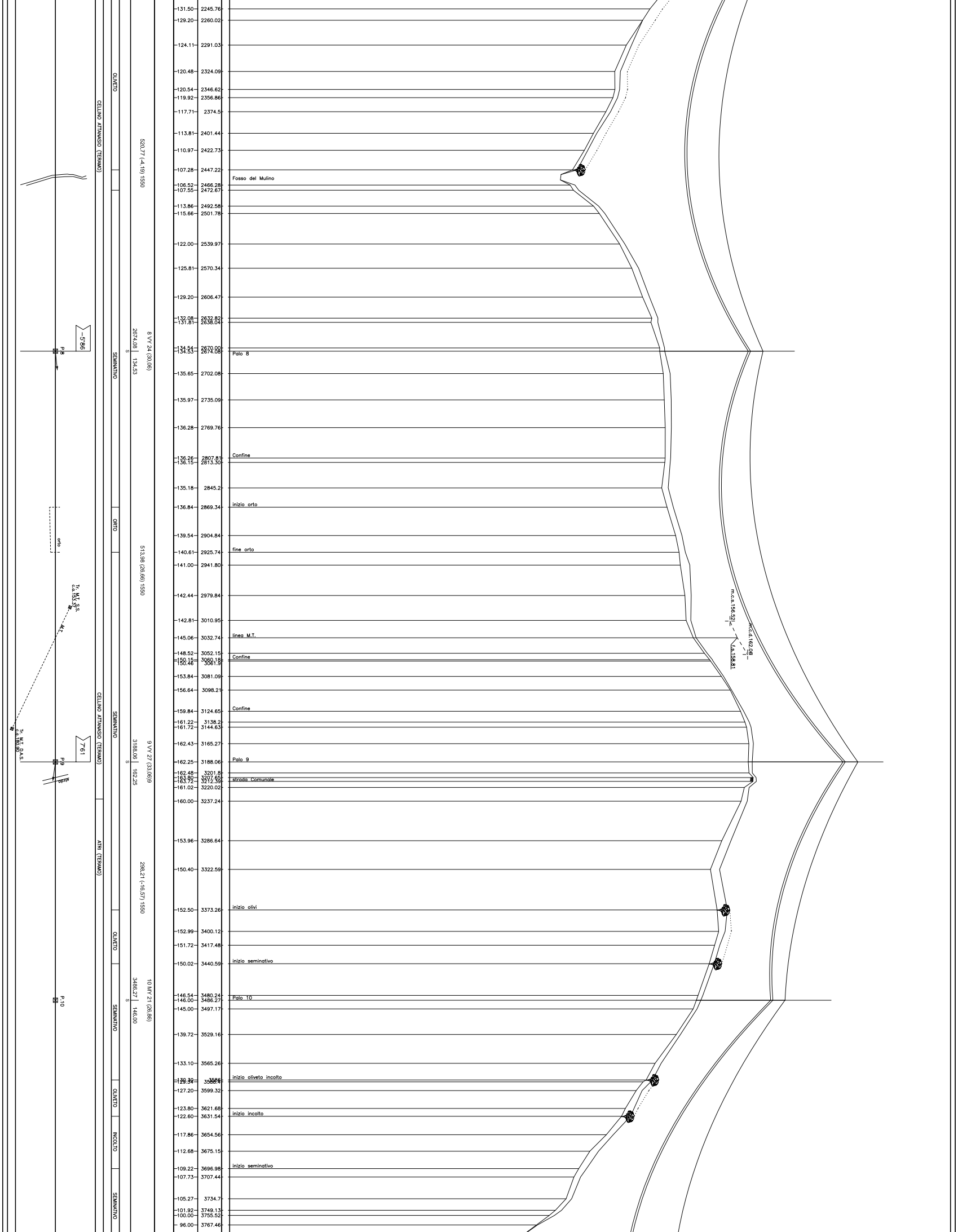
CELLINO ATTANASIO (TERAMO)
ATRI (TERAMO)
OLIVETO
SEMINATIVO
ORTO
OLIVETO
SEMINATIVO
OLIVETO
INCOLTO
SEMINATIVO
520.77 (-4.19) 1550
8 VY 24 (30.06)
2674.08
134.53
S
513.98 (26.66) 1550
9 VY 27 (33.06)9
3188.06
162.25
S
298.21 (-16.57) 1550
10 MY 21 (26.86)
3486.27
146.00
S
P8
98°5'
orto
Tr. M.T. S.S.
c.a.153.37
M.T.
Tr. M.T. D.A.S.
c.a.180.90
P9
19°7'
strada
P10
m.c.s.156.52
m.c.d.162.06
f.s.158.81

131.50	2245.76	
129.20	2260.02	
124.11	2291.03	
120.48	2324.09	
120.54	2346.62	
119.92	2356.86	
117.71	2374.5	
113.81	2401.44	
110.97	2422.73	
107.28	2447.22	
		Fosso del Mulino
106.52	2466.28	
107.55	2472.67	
113.86	2492.58	
115.66	2501.78	
122.00	2539.97	
125.81	2570.34	
129.20	2606.47	
132.08	2632.82	
131.81	2638.04	
134.54	2670.00	
134.53	2674.08	Palo 8
135.65	2702.08	
135.97	2735.09	
136.28	2769.76	
136.26	2807.81	Confine
136.15	2813.30	
135.18	2845.2	
136.84	2869.34	inizio orto
139.54	2904.84	
140.61	2925.74	fine orto
141.00	2941.80	
142.44	2979.84	
142.81	3010.95	
145.06	3032.74	linea M.T.
148.52	3052.15	
150.15	3060.18	Confine
150.46	3061.9	
153.84	3081.09	
156.64	3098.21	
159.84	3124.65	Confine
161.22	3138.2	
161.72	3144.63	
162.43	3165.27	
162.25	3188.06	Palo 9
162.48	3201.8	
163.80	3207.65	strada Comunale
163.72	3212.39	
161.02	3220.02	
160.00	3237.24	
153.96	3286.64	
150.40	3322.59	
152.50	3373.26	inizio olivi
152.99	3400.12	
151.72	3417.48	
150.02	3440.59	inizio seminativo
146.54	3480.24	
146.00	3486.27	Palo 10
145.00	3497.17	
139.72	3529.16	
133.10	3565.26	
130.30	3586	inizio oliveto incolto
129.34	3588.4	
127.20	3599.32	
123.80	3621.68	
122.60	3631.54	inizio incolto
117.86	3654.56	
112.68	3675.15	
109.22	3696.98	inizio seminativo
107.73	3707.44	
105.27	3734.7	
101.92	3749.13	
100.00	3755.52	
96.00	3767.46	

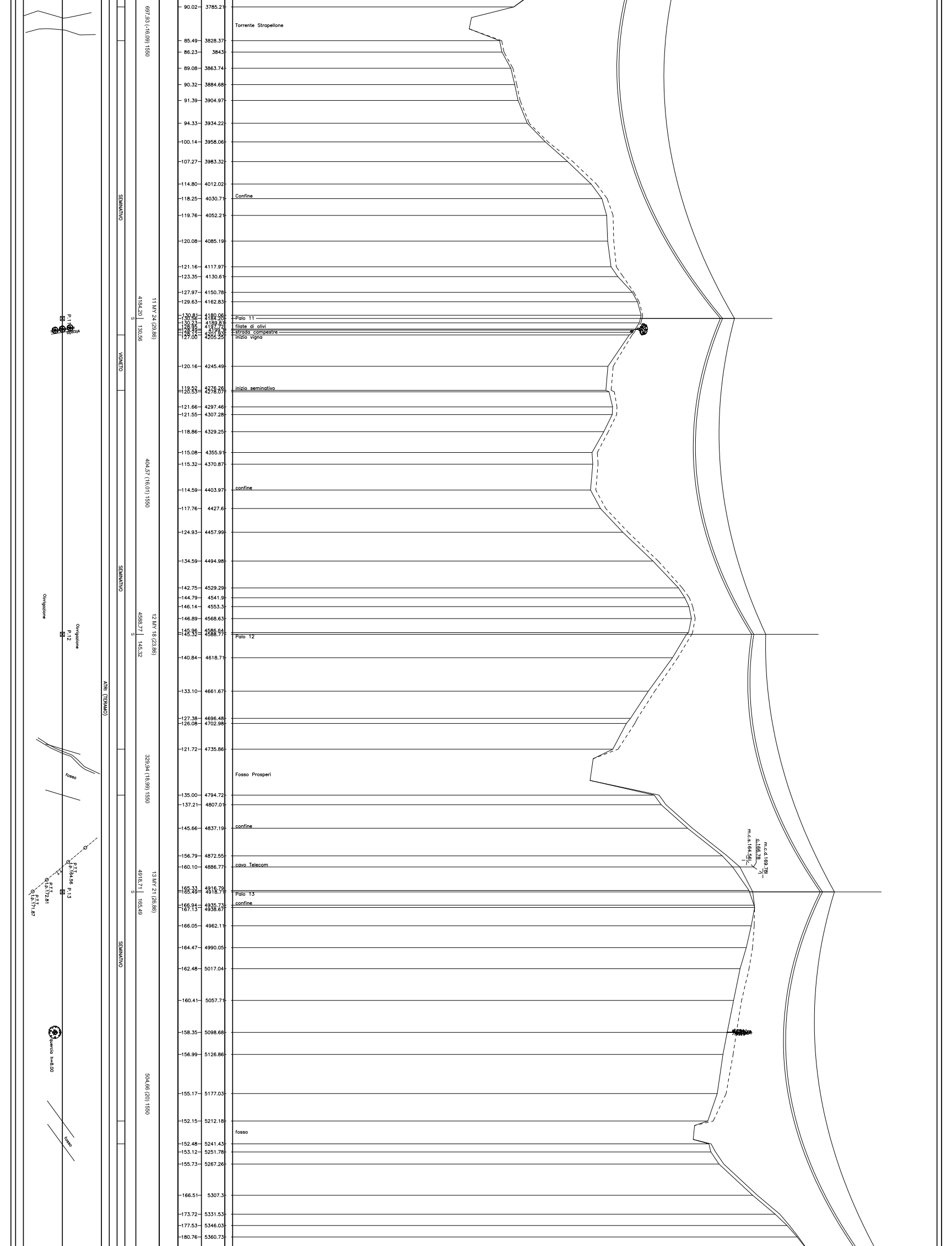

Torrente Strapellone
Confine
Palo 11
filate di olivi
strada campestre
inizio vigna
inizio seminativo
confine
Palo 12
Fosso Prosperi
confine
cavo Telecom
Palo 13
confine
fosso
m.c.s.164.56
c.166.78
m.c.d.169.78
P.11
strada
Oirrigazione
P.12
fosso
P.T.T.
t.p.164.56
P.13
P.T.T.
t.p.172.81
P.T.T.
t.p.171.87
T.T.
quercia h=8.00
fosso
ATRI (TERAMO)
SEMINATIVO
VIGNETO
SEMINATIVO
SEMINATIVO
697.93 (-16.09) 1550
4184.20
S
130.56
11 MY 24 (29.86)
404.57 (16.01) 1550
4588.77
S
145.32
12 MY 18 (23.86)
329.94 (18.99) 1550
4918.71
S
165.49
13 MY 21 (26.86)
504.66 (20) 1550
90.02 3785.21
85.49 3828.37
86.23 3843
89.08 3863.74
90.32 3884.68
91.39 3904.97
94.33 3934.22
100.14 3958.06
107.27 3983.32
114.80 4012.02
118.25 4030.71
119.76 4052.21
120.08 4085.19
121.16 4117.97
123.35 4130.61
127.97 4150.78
129.63 4162.83
130.81 4180.06
130.56 4184.20
130.23 4189.81
128.95 4197.72
128.49 4199.1
128.12 4201.93
127.00 4205.25
120.16 4245.49
119.52 4276.26
120.53 4278.07
121.66 4297.46
121.55 4307.28
118.86 4329.25
115.08 4355.91
115.32 4370.87
114.59 4403.97
117.76 4427.6
124.93 4457.99
134.59 4494.98
142.75 4529.29
144.79 4541.9
146.14 4553.3
146.89 4568.63
145.96 4586.64
145.32 4588.77
140.84 4618.71
133.10 4661.67
127.38 4696.48
126.08 4702.98
121.72 4735.86
135.00 4794.72
137.21 4807.01
145.66 4837.19
156.79 4872.55
160.10 4886.77
165.33 4916.79
165.49 4918.71
166.94 4935.73
167.13 4938.67
166.05 4962.11
164.47 4990.05
162.48 5017.04
160.41 5057.71
158.35 5098.68
156.99 5126.86
155.17 5177.03
152.15 5212.18
152.48 5241.43
153.12 5251.78
155.73 5267.26
166.51 5307.3
173.72 5331.53
177.53 5346.03
180.76 5360.73

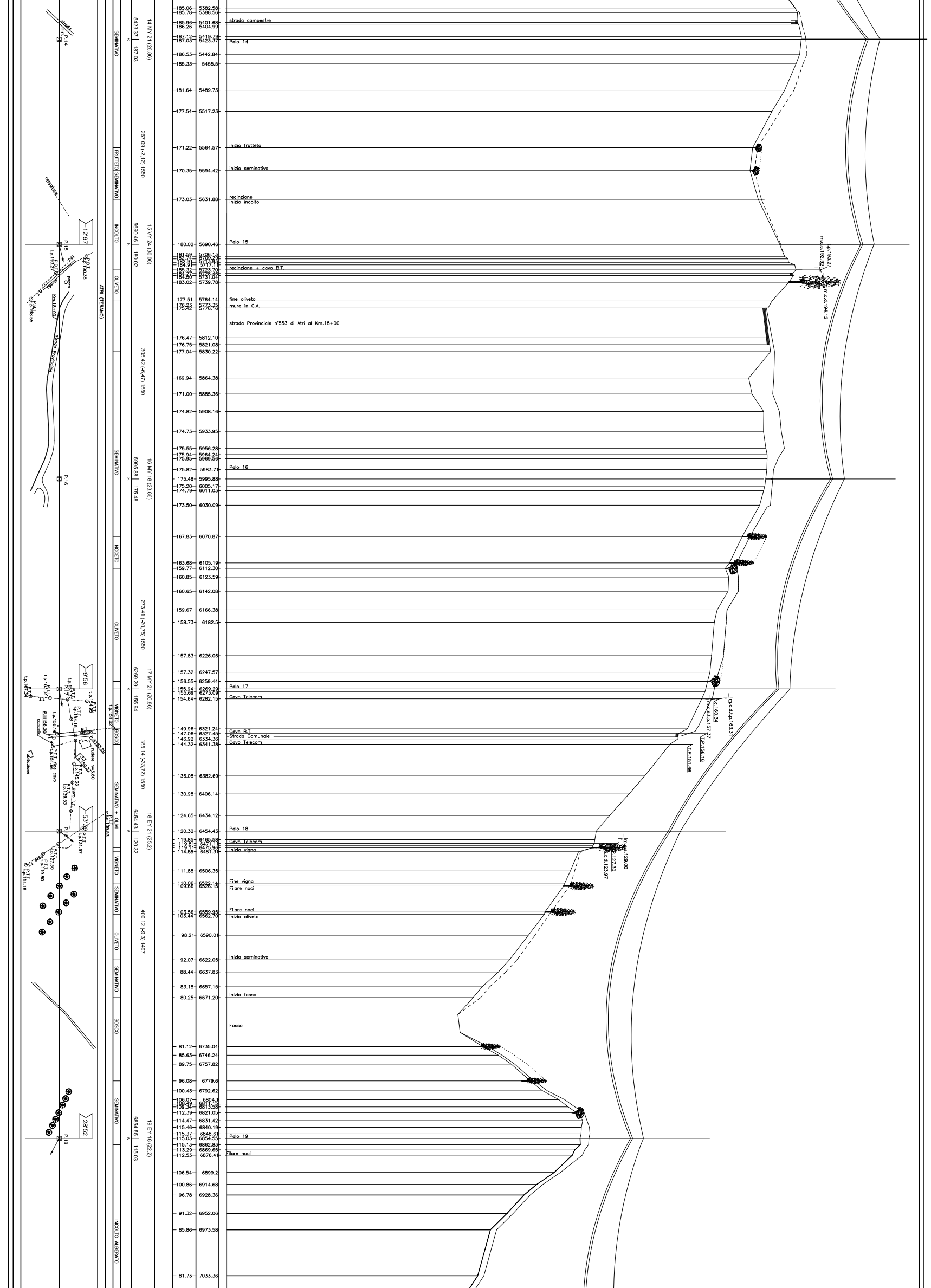
ATRI (TERAMO)
SEMINATIVO
FRUTTETO
SEMINATIVO
INCOLTO
OLIVETO
SEMINATIVO
NOCETO
OLIVETO
VIGNETO
BOSCO
SEMINATIVO + OLIV.
VIGNETO
SEMINATIVO
OLIVETO
SEMINATIVO
BOSCO
SEMINATIVO
INCOLTO ALBERATO
5423.37 S 187.03
14 MY 21 (26,86)
267.09 (-2.12) 1550
5690.46 S 180.02
15 VY 24 (30,06)
305.42 (-6.47) 1550
5995.88 S 175.48
16 MY 18 (23,86)
273.41 (-20.75) 1550
6269.29 S 155.94
17 MY 21 (26,86)
185.14 (-33.72) 1550
6454.43 A 120.32
18 EY 21 (25,2)
400.12 (-9.3) 1497
6854.55 A 115.03
19 EY 18 (22,2)
12°97
9°56
53°10
28°52
P.14
P.15
P.16
P.17
P.18
P.19
strada
recinzione
strada
pozzo
Km.18+00
Strada Provinciale
P.B.T.
t.p.190.38
t.p.193.27
t.p.198.55
P.T.T.
t.p.154.95
t.p.161.34
t.p.157.37
t.p.151.66
t.p.156.16
t.p.145.36
t.p.139.53
t.p.131.97
t.p.127.30
t.p.119.80
t.p.114.15
fabbricato
baracca
cancello
fudere h=5.80
cavo T.T.
fine cavo
abitazione
185.06 5382.58
185.78 5388.56
185.96 5401.68 strada campestre
186.26 5404.99
187.12 5419.79
187.03 5423.37 Palo 14
186.53 5442.84
185.33 5455.5
181.64 5489.73
177.54 5517.23
171.22 5564.57 inizio frutteto
170.35 5594.42 inizio seminativo
173.03 5631.88 recinzione inizio incolto
180.02 5690.46 Palo 15
181.59 5706.13
182.74 5709.29
182.91 5713.93
184.91 5717.11
185.32 5723.70 recinzione + cavo B.T.
184.27 5728.46
184.50 5731.04
183.02 5739.78
177.51 5764.14 fine oliveto
176.23 5773.35 muro in C.A.
175.42 5776.16
strada Provinciale n°553 di Atri al Km.18+00
176.47 5812.10
176.75 5821.08
177.04 5830.22
169.94 5864.38
171.00 5885.36
174.82 5908.16
174.73 5933.95
175.55 5956.28
175.94 5964.24
175.95 5969.56
175.82 5983.71 Palo 16
175.48 5995.88
175.20 6005.17
174.79 6011.03
173.50 6030.09
167.83 6070.87
163.68 6105.19
159.77 6112.30
160.85 6123.59
160.65 6142.08
159.67 6166.38
158.73 6182.5
157.83 6226.06
157.32 6247.57
156.55 6259.44
155.94 6269.29 Palo 17
155.69 6273.09
154.64 6282.15 Cavo Telecom
149.96 6321.24 Cavo B.T.
147.06 6327.45 Strada Comunale
146.92 6334.36 Cavo Telecom
144.32 6341.38
136.08 6382.69
130.98 6406.14
124.65 6434.12
120.32 6454.43 Palo 18
119.85 6465.58 Cavo Telecom
119.81 6471.11
119.11 6475.96 Inizio vigna
114.55 6481.31
111.88 6506.35
110.06 6522.14 Fine vigna
109.66 6526.15 Filare noci
103.56 6559.95 Filare noci
103.44 6562.70 Inizio oliveto
98.21 6590.01
92.07 6622.05 Inizio seminativo
88.44 6637.83
83.18 6657.15
80.25 6671.20 Inizio fosso
Fosso
81.12 6735.04
85.63 6746.24
89.75 6757.82
96.08 6779.6
100.43 6792.62
106.07 6804.1
108.49 6811.15
109.34 6813.58
112.39 6821.05
114.47 6831.42
115.46 6840.19
115.37 6848.61
115.03 6854.55 Palo 19
115.13 6862.83
113.29 6869.65
112.53 6876.41 Filare noci
106.54 6899.2
100.86 6914.68
96.78 6928.36
91.32 6952.06
85.86 6973.58
81.73 7033.36
m.c.s.192.92
t.p.193.27
m.c.d.194.12
m.c.d.t.p.163.31
t.p.160.34
m.c.s.t.p.157.37
t.p.156.16
t.p.151.66
m.c.s.129.00
t.p.127.30
m.c.d.123.97

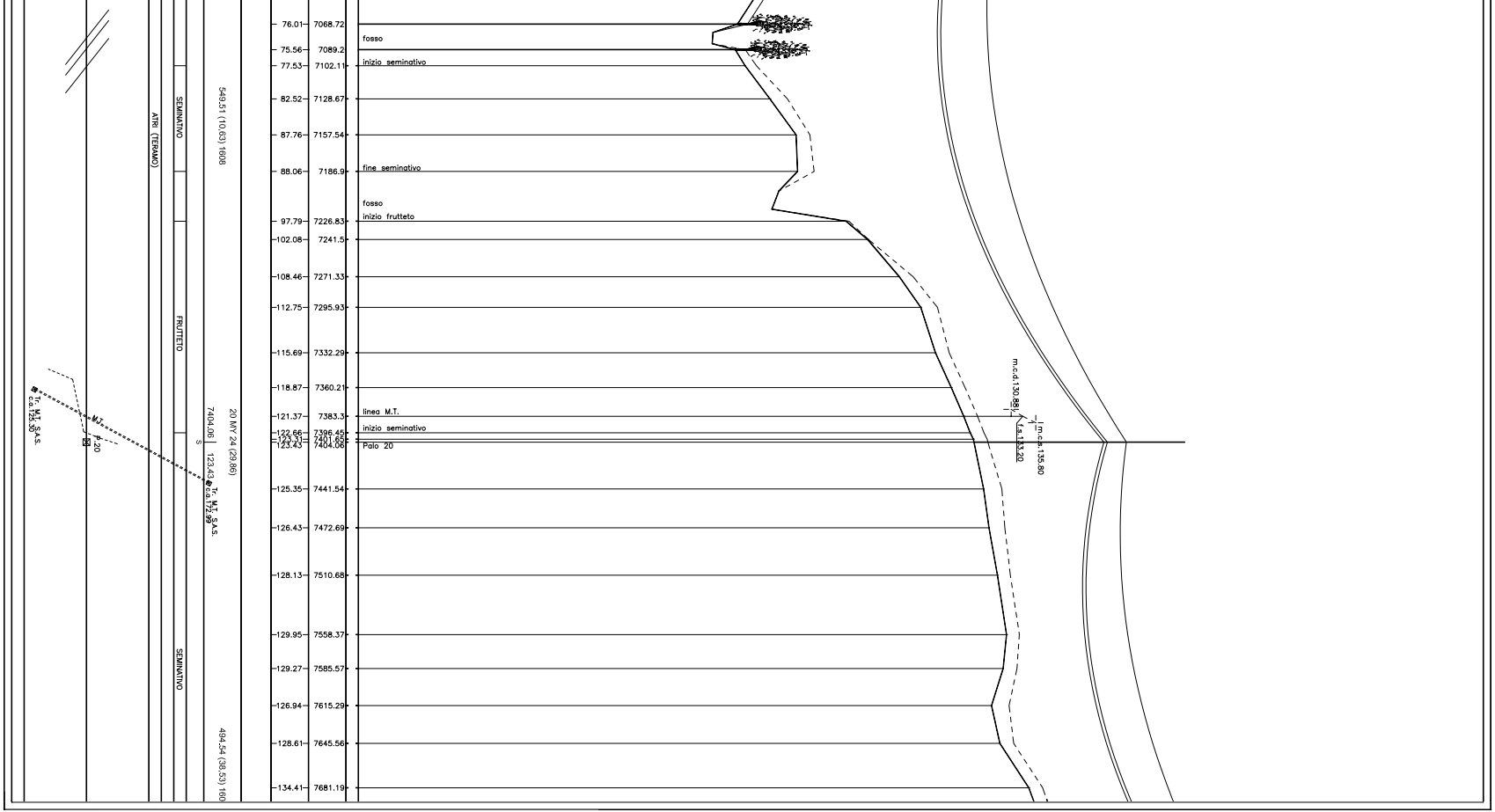
76.01 7068.72
fosso
75.56 7089.2
77.53 7102.11 inizio seminativo
82.52 7128.67
87.76 7157.54
88.06 7186.9 fine seminativo
fosso
97.79 7226.83 inizio frutteto
102.08 7241.5
108.46 7271.33
112.75 7295.93
115.69 7332.29
118.87 7360.21
121.37 7383.3 linea M.T.
122.66 7396.45 inizio seminativo
123.31 7401.65
123.43 7404.06 Palo 20
125.35 7441.54
126.43 7472.69
128.13 7510.68
129.95 7558.37
129.27 7585.57
126.94 7615.29
128.61 7645.56
134.41 7681.19
ATRI (TERAMO)
SEMINATIVO
FRUTTETO
SEMINATIVO
549.51 (10.63) 1608
20 MY 24 (29.86)
7404.06
123.43
S
494.54 (38.53) 160
Tr. M.T. S.A.S.
c.a.125.30
M.T.
P.20
Tr. M.T. S.A.S.
c.a.172.99
m.c.d.130.88
f.s.133.20
m.c.s.135.80