LEGENDA

🟥☒ // 🟩☒ // 🟦☒	Elettrodotti aerei esistenti a 380/220/132 kV
☒	Nuovi raccordi aerei a 380 kV in ST
☒	Nuovi elettrodotti a 132 kV in ST- tratto aereo
∼	Nuovi elettrodotti a 132 kV - tratto in cavo interrato
☒	Varianti a linee aeree a 380 kV in ST
☒	Tratti di elettrodotti aerei da demolire
🟩	Distanza di Prima Approssimazione (DPA)

Dott. Ing. MICHELE BENNATO
ORDINE INGEGNERI ROMA
n° 35769
settore b

REVISIONI	N.	DATA	DESCRIZIONE	ELABORATO	VERIFICATO	APPROVATO
	03	29/11/2017	Variante P.32 - P.40	G. Ferracin I.P.E.C.	P. Punturi I.P.E.C.	P. Punturi I.P.E.C.
	02	12/12/2016	Eliminato P.9; variante P.15 - P.19 spostato pali 29-30-31-38.	G. Ferracin I.P.E.C.	P. Punturi I.P.E.C.	P. Punturi I.P.E.C.
	01	06/10/2016	Variante tratta P.1 - P.4	G. Ferracin I.P.E.C.	P. Punturi I.P.E.C.	P. Punturi I.P.E.C.
	00	12/09/2016	Prima emissione	G. Ferracin I.P.E.C.	P. Punturi I.P.E.C.	P. Punturi I.P.E.C.

I.P.E.C. s.a.s. di Punturi Pietro

Via Monte Soratte n°13 (06034) Foligno (PG)

NB: Il sostegno rappresentato in planimetria è da intendersi come un simbolo necessario solamente all'individuazione del centro picchetto e non rappresenta pertanto l'effettiva area di ingombro del sostegno.

REVISIONI	N.	DATA	DESCRIZIONE	ELABORATO	VERIFICATO	APPROVATO
	00	31/01/2018	PRIMA EMISSIONE	S. Barnaba ING-PRE-APRI CS	L. Simeone ING-PRE-APRI CS	M. Bennato ING-PRE-APRI CS

TIPOLOGIA DELL'ELABORATO	CODIFICA DELL'ELABORATO
PLANIMETRIA	DG12002E_ACSF0080

Terna Rete Italia
TERNA GROUP

PROGETTO
TE-ER-12-002

RICAVATO DAL DOC. TERNA

CLASSIFICAZIONE DI SICUREZZA

TITOLO

PIANO TECNICO DELLE OPERE
Riassetto della rete elettrica a 380 kV e 132 kV in Provincia di Teramo
APPENDICE D
Valutazione del campo elettrico e magnetico e calcolo delle fasce di rispetto
Planimetria catastale con Distanza di Prima Approssimazione
Comune di Cellino Attanasio

NOME DEL FILE	SCALA CAD	FORMATO	SCALA	FOGLIO
DG12002E_ACSF0080	1 unità = 1 m	2260 x 297 mm	1:2.000	1 / 1

m26IO001SG-r00

Questo documento contiene informazioni di proprietà Terna Rete Italia S.p.A. e deve essere utilizzato esclusivamente dal destinatario in relazione alle finalità per le quali è stato ricevuto. E' vietata qualsiasi forma di riproduzione o di divulgazione senza l'esplicito consenso di Terna Rete Italia S.p.A.

This document contains information proprietary to Terna Rete Italia S.p.A. and it will have to be used exclusively for the purposes for which it has been furnished. Whichever shape of spreading or reproduction without the written permission of Terna Rete Italia S.p.A. is prohibit.

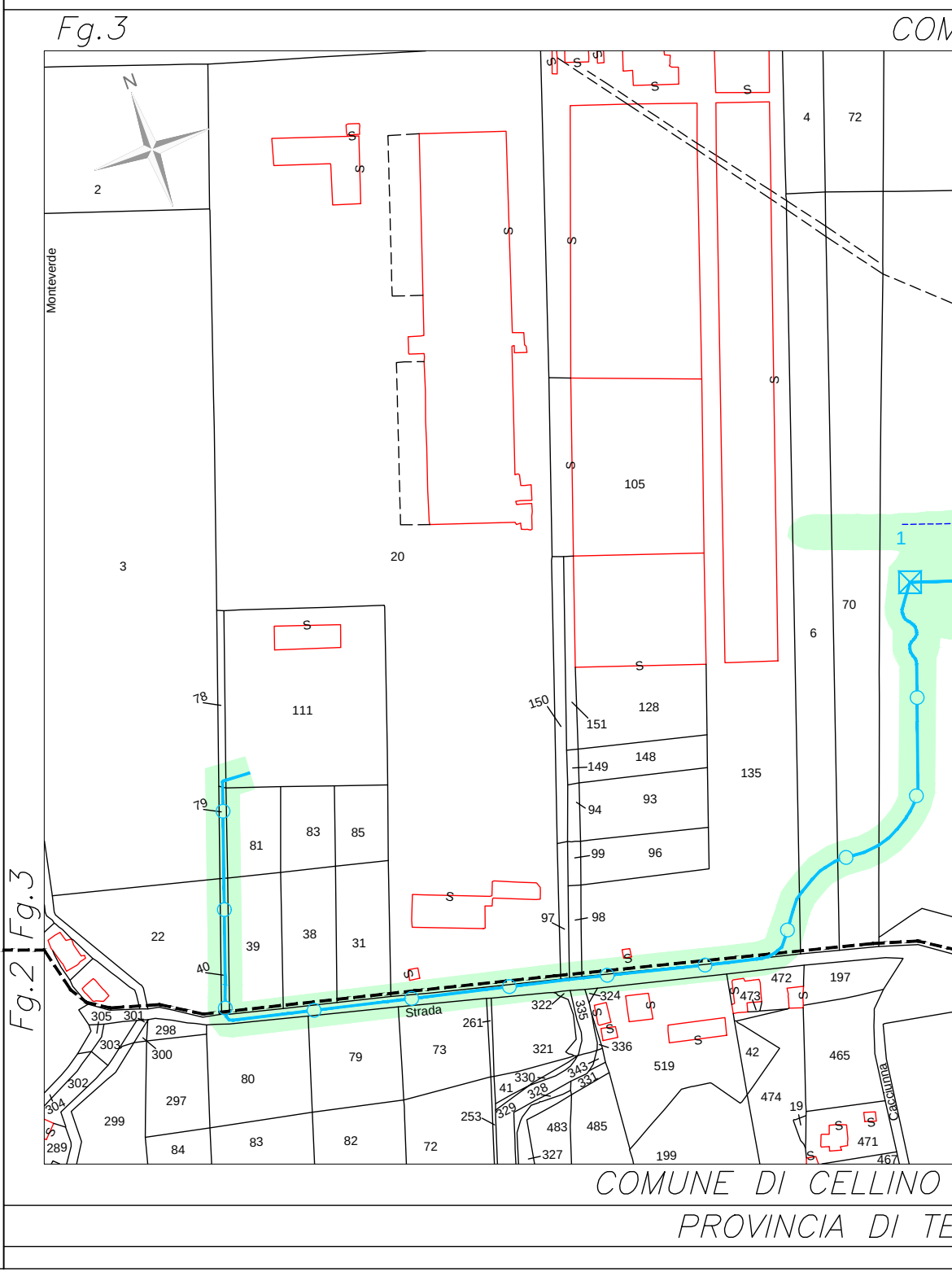
Fg.3
N
Monteverde
2
3
20
105
4
72
70
6
1
135
128
148
93
96
111
81
83
85
39
38
31
22
78
79
40
150
151
149
94
99
97
98
Strada
Fg.2
Fg.3
305
301
303
302
304
298
300
297
299
289
84
80
83
79
82
73
72
261
253
322
321
41
330
328
329
343
331
335
336
324
483
485
327
519
199
472
473
197
42
474
465
19
471
467
Cacciumna
S
COMUNE DI CELLINO
PROVINCIA DI TE

PROVINCIA DI TERAMO

MUNE DI CELLINO ATTANASIO

Fg.3

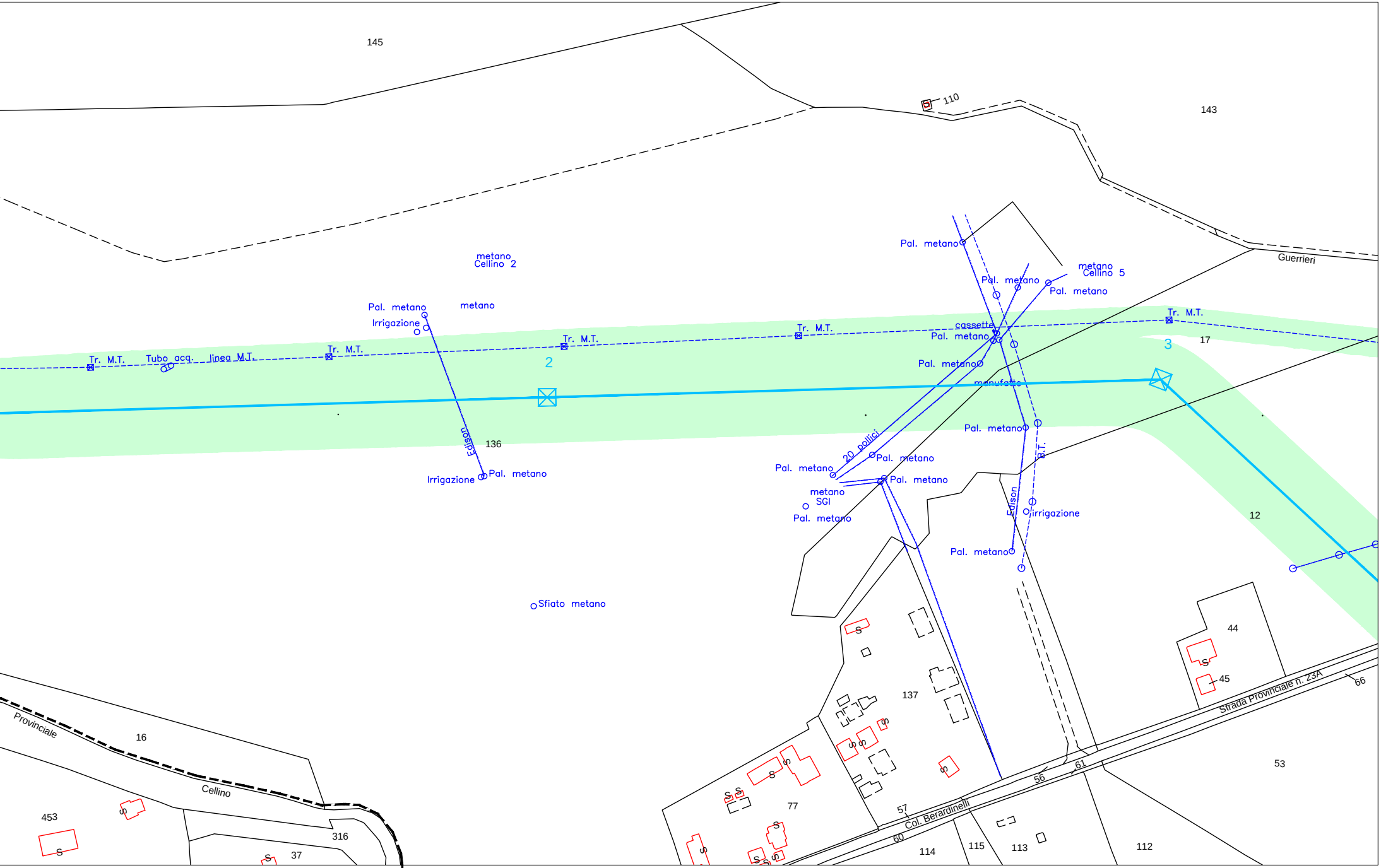
145
143
110
S
Guerrieri
metano
Cellino 2
metano
Cellino 5
Pal. metano
Irrigazione
metano
Tr. M.T.
Tubo acq.
linea M.T.
Tr. M.T.
Tr. M.T.
Tr. M.T.
Tr. M.T.
2
3
17
cassette
Pal. metano
Pal. metano
Pal. metano
Pal. metano
Pal. metano
manufatto
Edison
136
Irrigazione
Pal. metano
Sfiato metano
20 pollici
Pal. metano
Pal. metano
Pal. metano
metano
SGI
Pal. metano
Pal. metano
B.T.
Edison
irrigazione
Pal. metano
12
44
45
Strada Provinciale n. 23A
66
53
137
77
57
56
61
60
Col. Berardinelli
114
115
113
112
Provinciale
16
Cellino
453
316
37
S

ATTANASIO

Fg.2 Fg.3

RAMO

PROVINCIA DI TERAMO

COMUNE DI CELLINO ATTANASIO

Fg.3 Fg.8

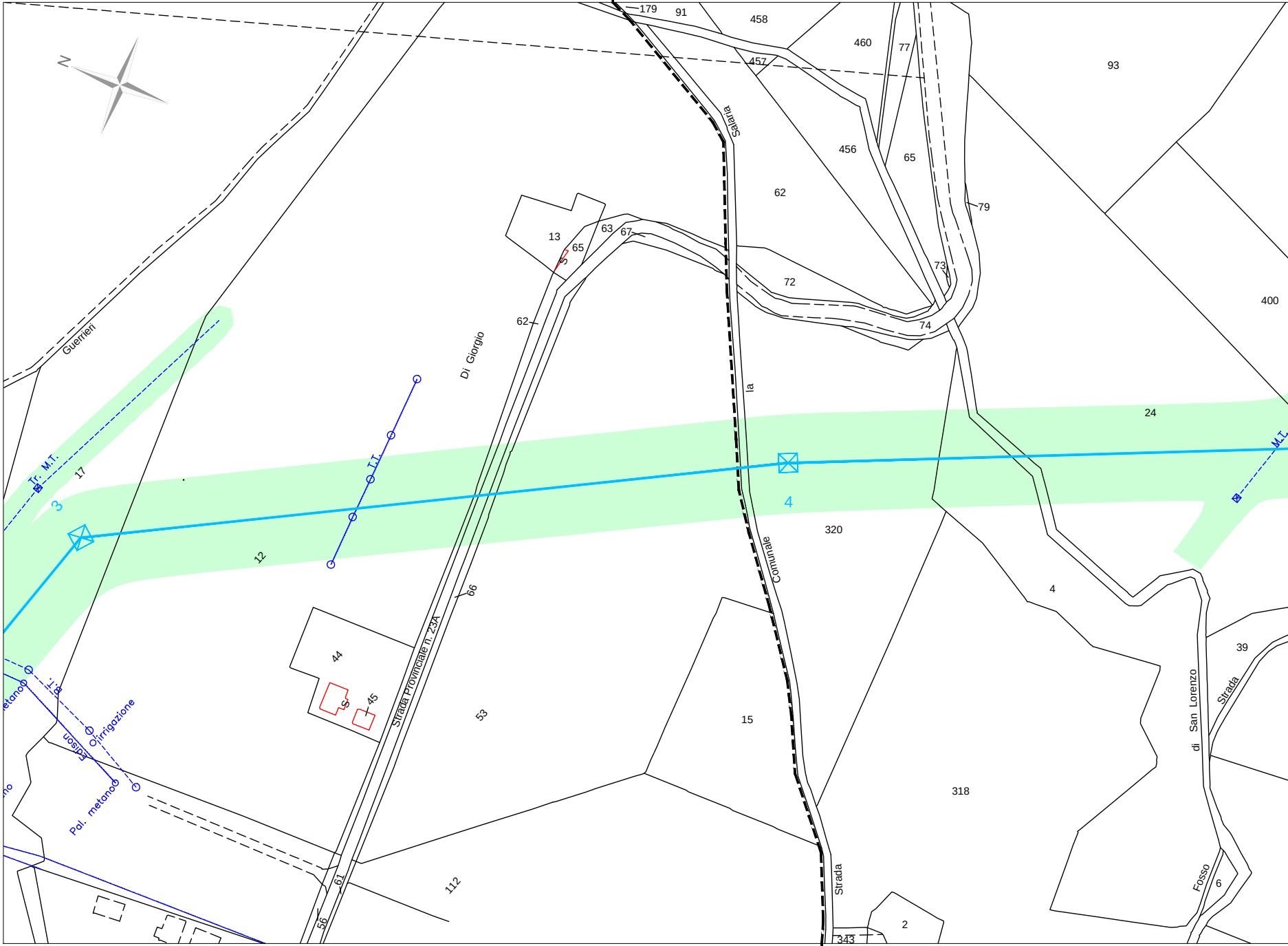

N
179
91
458
460
77
93
457
Salaria
456
65
62
79
13
63
67
65
72
73
74
62
Di Giorgio
Guerrieri
la
400
24
Tr. M.T.
17
T.T.
3
4
320
12
Comunale
4
39
66
44
45
Strada Provinciale n. 23A
53
15
318
San Lorenzo
di
Strada
metano
Edison
Ø irrigazione
Pal. metano
61
112
Strada
Fosso
6
56
2
343
M.T.

Fg.3 Fg.8

COMUNE DI CE

PROVINCIA

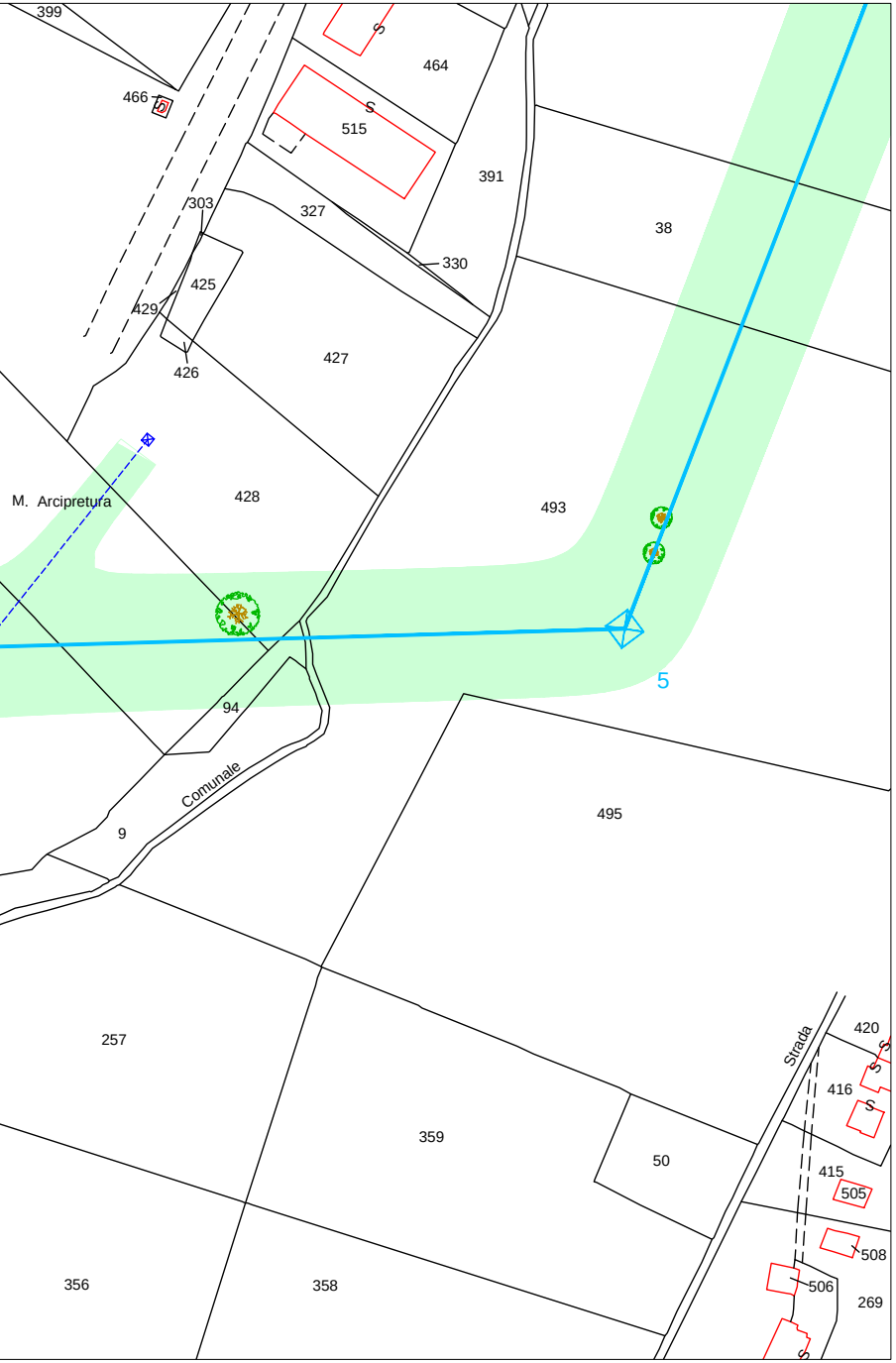
399
466
464
515
S
391
38
303
327
330
425
429
427
426
428
M. Arcipretura
493
5
94
Comunale
9
495
257
359
50
Strada
420
416
415
505
508
506
269
356
358
S

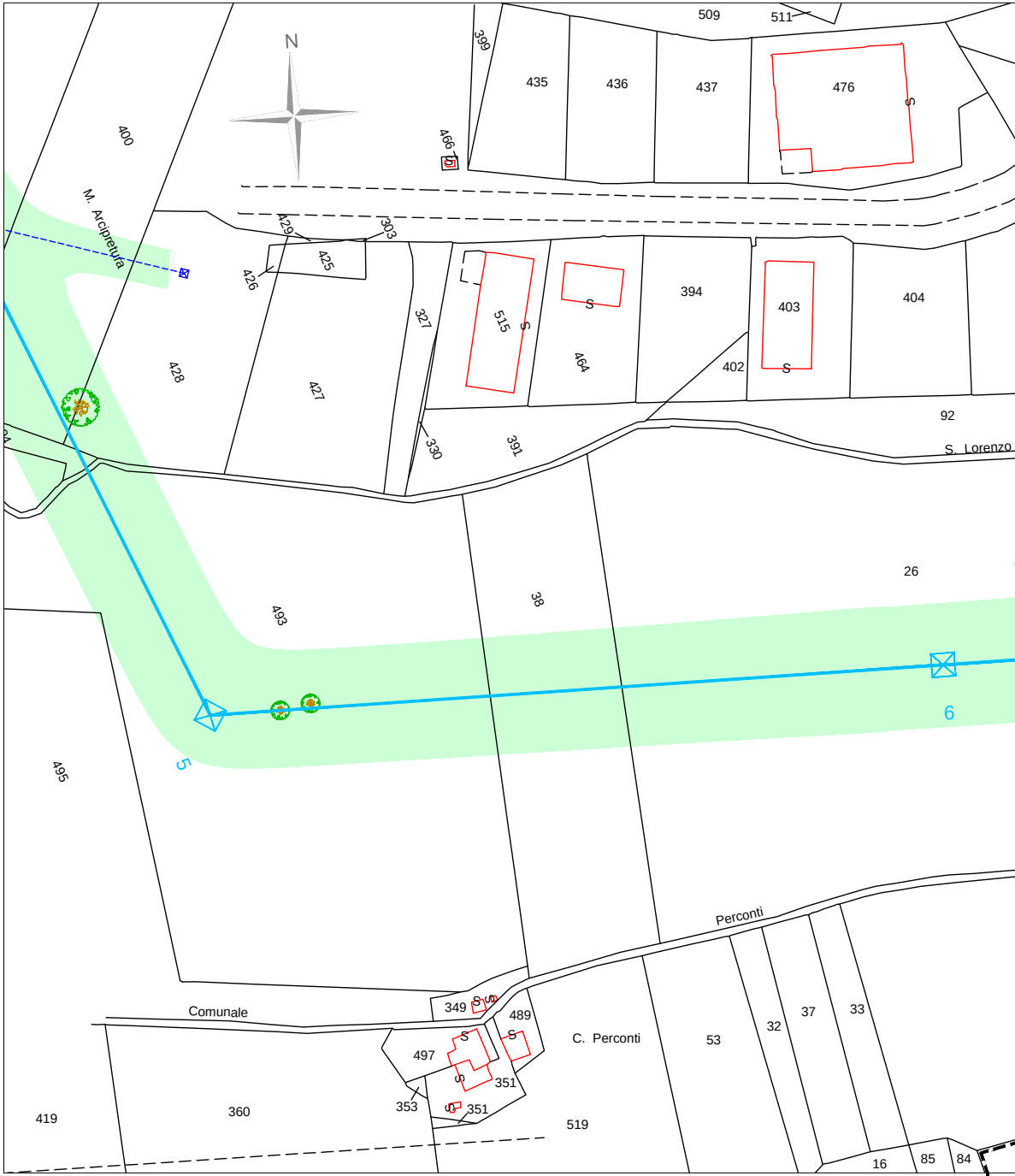
N
509
511
399
435
436
437
476
S
466
400
M. Arcipretura
429
303
425
426
327
515
S
464
394
403
404
402
S
428
427
330
391
92
S. Lorenzo
26
493
38
5
6
495
Perconti
Comunale
349
S
489
C. Perconti
53
32
37
33
497
351
353
419
360
519
16
85
84

LLINO ATTANASIO

DI TERAMO

Fg.8 F

PROVINCIA DI TERAMO

Fg.8 Fg.9 COMUNE DI CELLINO ATTANASIO

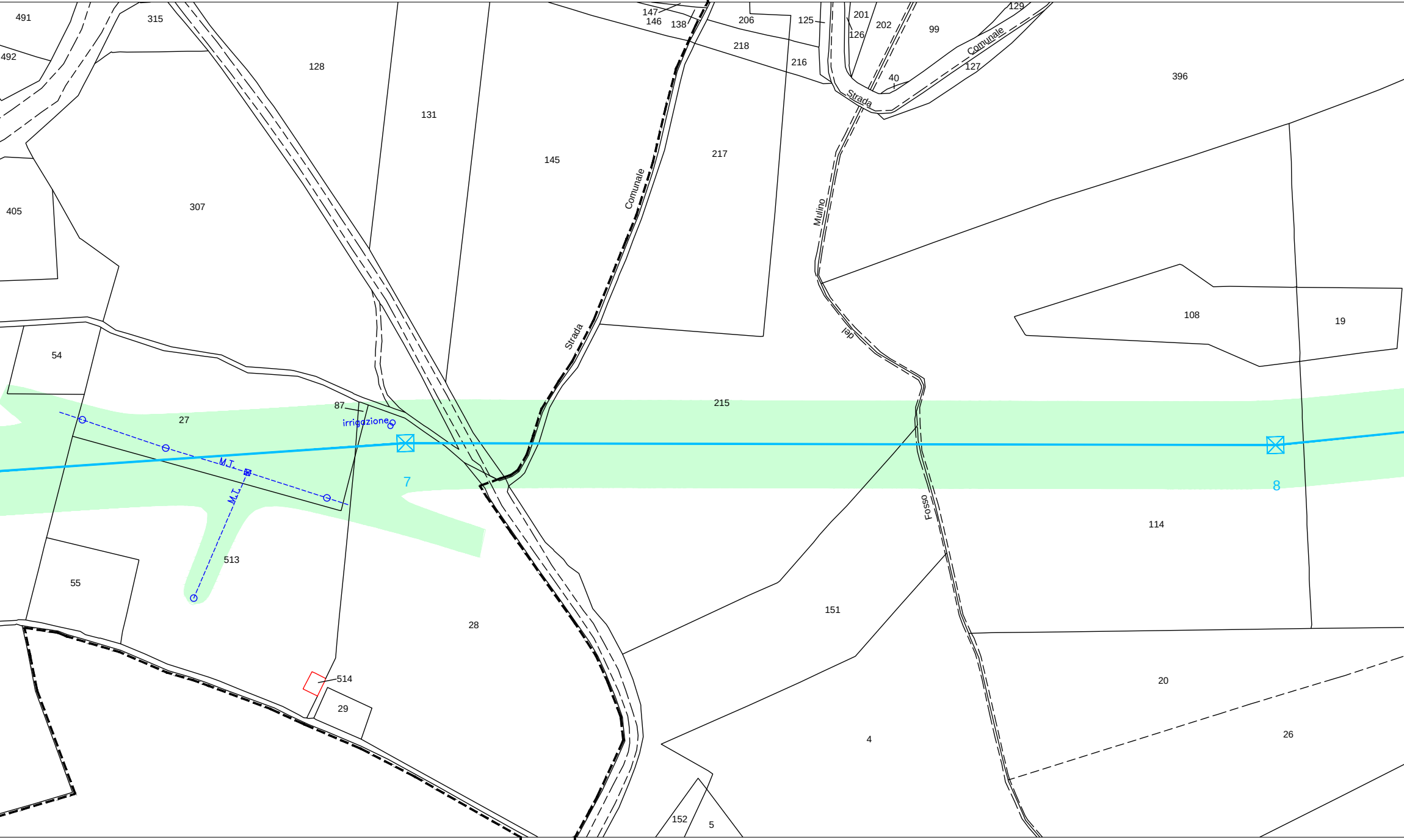
491
315
492
128
131
145
147
146
138
206
218
216
125
201
126
202
99
129
Comunale
127
40
Strada
396
217
Comunale
Mulino
Strada
405
307
del
108
19
54
215
87
irrigazione
27
M.T.
M.T.
7
8
Fosso
114
513
55
151
28
20
26
514
29
4
152
5

Fg..... Fg.8 Fg.9 COMUNE DI CELLINO ATTANASIO

Fg.....

PROVINCIA DI TERAMO

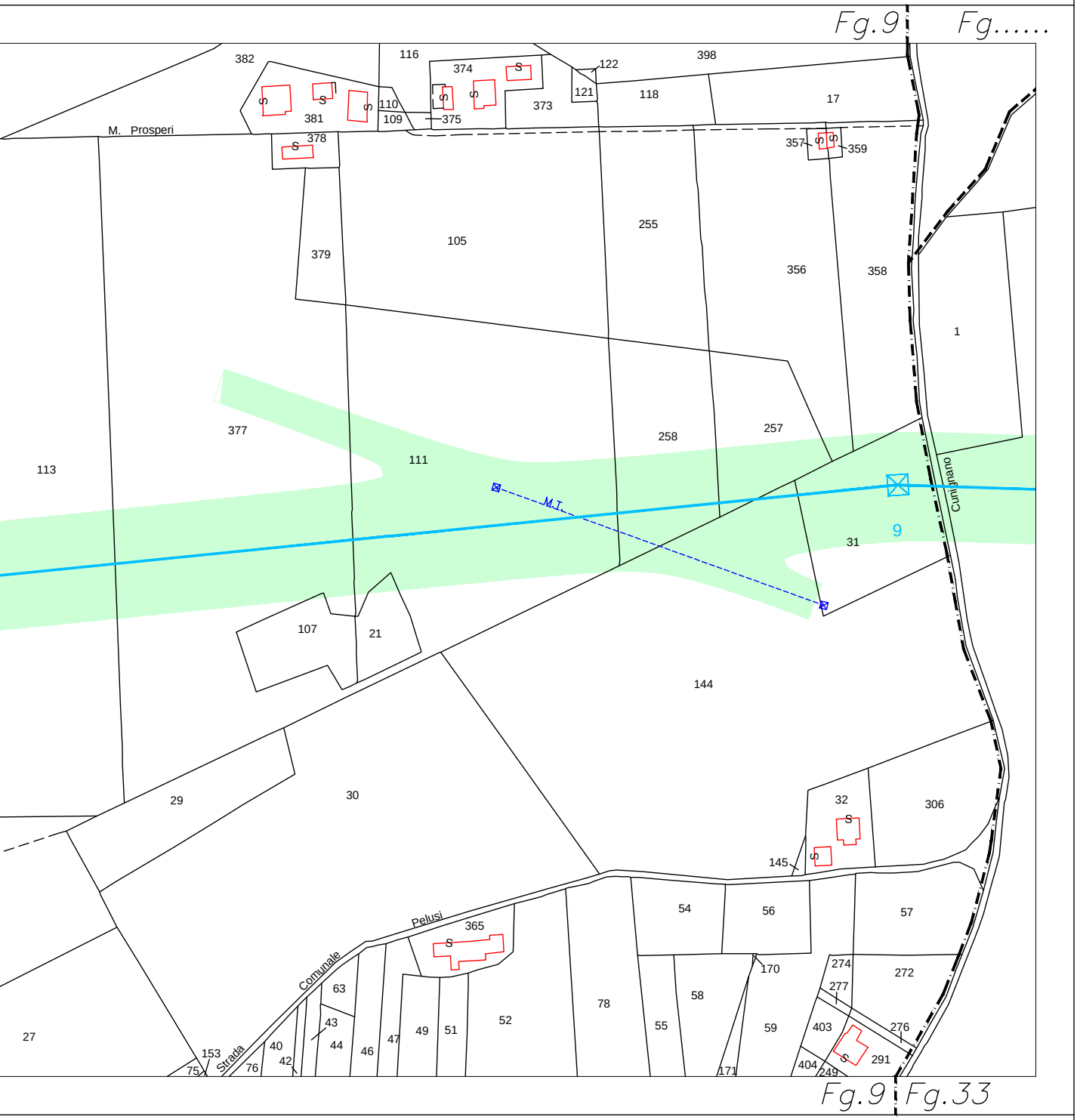
Fg.9
Fg......
382
116
374
S
398
122
121
118
17
373
S
S
S
S
S
110
109
375
381
M. Prosperi
378
S
357
S
S
359
379
105
255
356
358
1
377
258
257
113
111
M.T.
9
Cunignano
31
107
21
144
29
30
32
S
306
145
S
27
54
56
57
Pelusi
365
S
Comunale
63
170
274
272
277
78
58
43
403
276
40
44
46
47
49
51
52
55
59
S
291
153
Strada
42
76
75
171
404
249
Fg.9
Fg.33