## LEGENDA

| | |
|---|---|
| 🟥⊠—//—🟩⊠—//—🟦⊠ | Elettrodotti aerei esistenti a 380/220/132 kV |
| —⊠— | Nuovi raccordi aerei a 380 kV in ST |
| —⊠— | Nuovi elettrodotti a 132 kV in ST- tratto aereo |
| ∿ | Nuovi elettrodotti a 132 kV - tratto in cavo interrato |
| —⊠— | Varianti a linee aeree a 380 kV in ST |
| —⊠— | Tratti di elettrodotti aerei da demolire |
| 🟩 | Distanza di Prima Approssimazione (DPA) |

Dott. Ing. MICHELE BENNATO
n. A35769
settore b

| REVISIONI | | | | | |
|---|---|---|---|---|---|
| 03 | 29/11/2017 | Variante P.32 - P.40 | G. Ferracin<br>I.P.E.C. | P. Punturi<br>I.P.E.C. | P. Punturi<br>I.P.E.C. |
| 02 | 12/12/2016 | Eliminato P.9; variante P.15 - P.19 spostato pali 29-30-31-38. | G. Ferracin<br>I.P.E.C. | P. Punturi<br>I.P.E.C. | P. Punturi<br>I.P.E.C. |
| 01 | 06/10/2016 | Variante tratta P.1 - P.4 | G. Ferracin<br>I.P.E.C. | P. Punturi<br>I.P.E.C. | P. Punturi<br>I.P.E.C. |
| 00 | 12/09/2016 | Prima emissione | G. Ferracin<br>I.P.E.C. | P. Punturi<br>I.P.E.C. | P. Punturi<br>I.P.E.C. |
| N. | DATA | DESCRIZIONE | ELABORATO | VERIFICATO | APPROVATO |

**I.P.E.C. s.a.s. di Punturi Pietro**

Via Monte Soratte n°13 (06034) Foligno (PG)

NB: Il sostegno rappresentato in planimetria è da intendersi come un simbolo necessario solamente all'individuazione del centro picchetto e non rappresenta pertanto l'effettiva area di ingombro del sostegno.

| REVISIONI | | | | | |
|---|---|---|---|---|---|
| | | | | | |
| | | | | | |
| | | | | | |
| | | | | | |
| | | | | | |
| 00 | 31/01/2018 | PRIMA EMISSIONE | S. Barnaba<br>ING-PRE-APRI CS | L. Simeone<br>ING-PRE-APRI CS | M. Bennato<br>ING-PRE-APRI CS |
| N. | DATA | DESCRIZIONE | ELABORATO | VERIFICATO | APPROVATO |

| TIPOLOGIA DELL'ELABORATO | CODIFICA DELL'ELABORATO | |
|---|---|---|
| PLANIMETRIA | DG12002E_ACSF0083 | Terna Rete Italia<br>TERNA GROUP |

| PROGETTO | TITOLO |
|---|---|
| TE-ER-12-002 | PIANO TECNICO DELLE OPERE<br>Riassetto della rete elettrica a 380 kV e 132 kV in Provincia di Teramo<br>APPENDICE D<br>Valutazione del campo elettrico e magnetico e calcolo delle fasce di rispetto<br>Planimetria catastale con Distanza di Prima Approssimazione<br>Comune di Roseto degli Abruzzi |
| RICAVATO DAL DOC. TERNA | |
| | |
| CLASSIFICAZIONE DI SICUREZZA | |
| | |

| NOME DEL FILE | SCALA CAD | FORMATO | SCALA | FOGLIO |
|---|---|---|---|---|
| DG12002E_ACSF0083 | 1 unità = 1 m | 2332 x 297 mm | 1:2.000 | 1 / 1 |

Questo documento contiene informazioni di proprietà Terna Rete Italia S.p.A. e deve essere utilizzato esclusivamente dal destinatario in relazione alle finalità per le quali è stato ricevuto. E' vietata qualsiasi forma di riproduzione o di divulgazione senza l'esplicito consenso di Terna Rete Italia S.p.A.

This document contains information proprietary to Terna Rete Italia S.p.A. and it will have to be used exclusively for the purposes for which it has been furnished. Whichever shape of spreading or reproduction without the written permission of Terna Rete Italia S.p.A. is prohibit.

m28IO001SG-r00

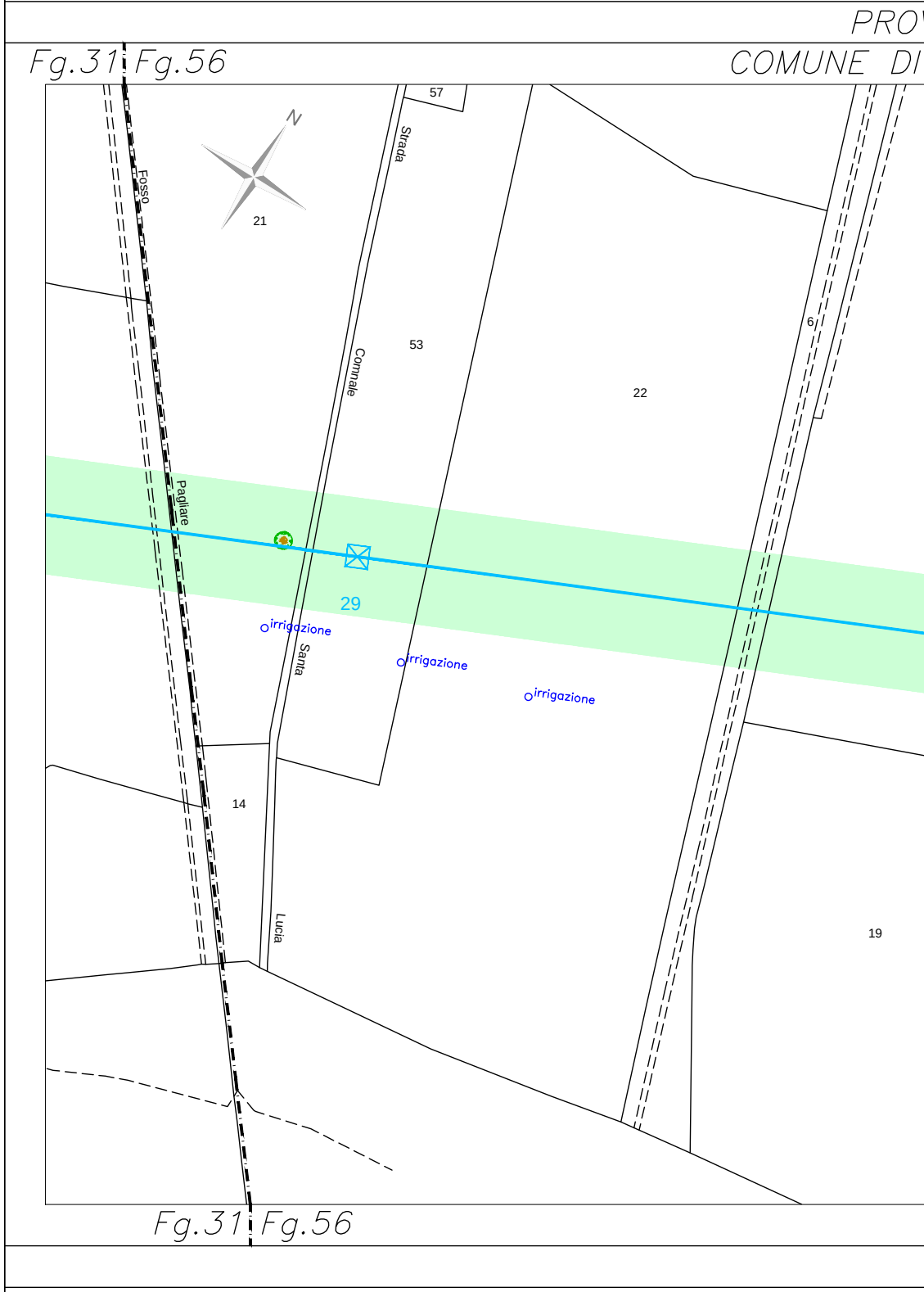
PRO
COMUNE DI
Fg.31
Fg.56
N
21
57
Strada
Fosso
Comunale
53
22
6
Pagliare
29
irrigazione
Santa
irrigazione
irrigazione
14
Lucia
19
Fg.31
Fg.56

VINCIA DI TERAMO

ROSETO DEGLI ABRUZZI Fg.56 Fg.49 Fg.49 Fg.57

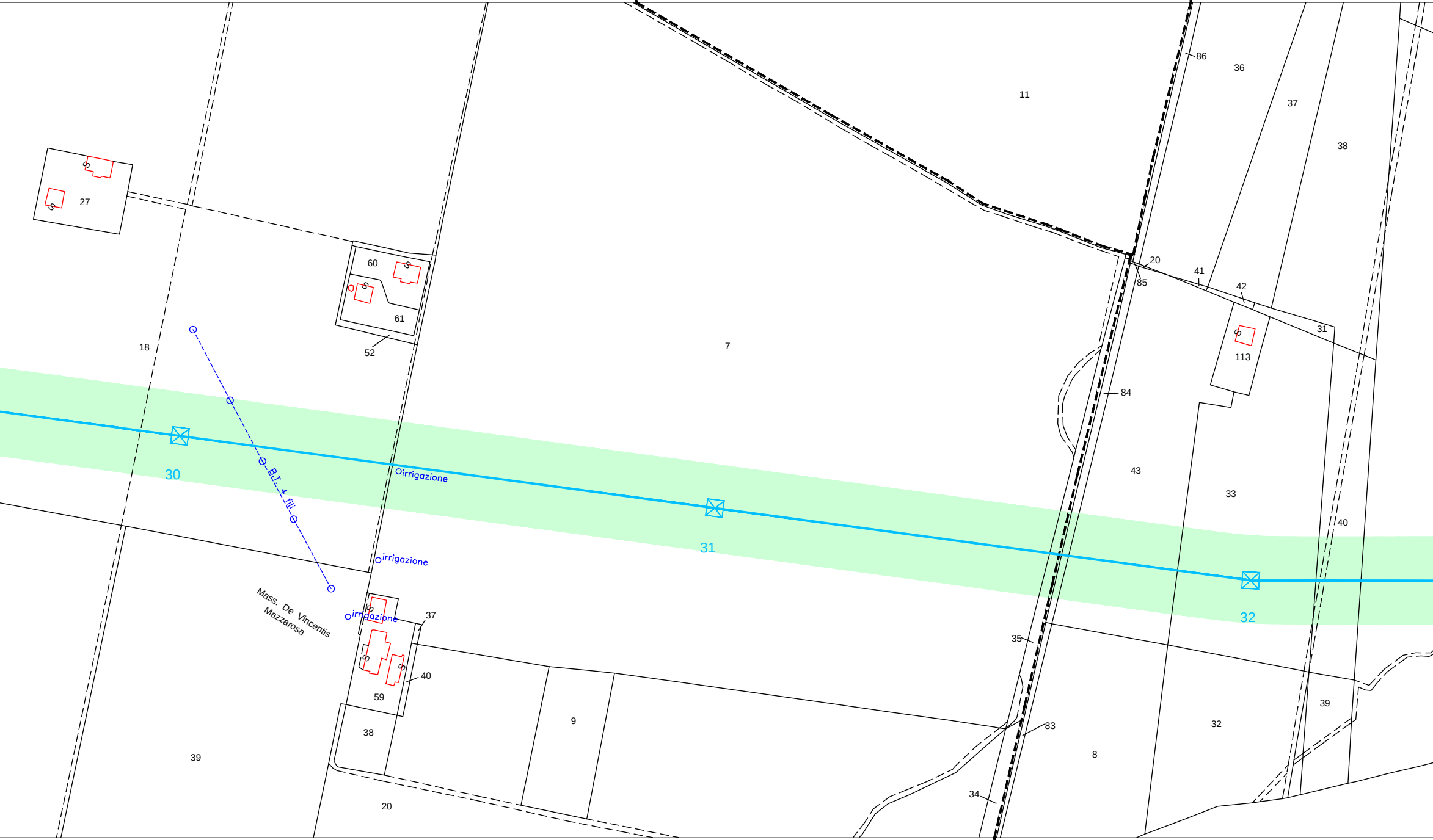

27
S
S
60
S
S
61
52
18
11
7
86
36
37
38
20
85
41
42
31
S
113
84
43
33
40
30
31
32
B.T. 4 fili
irrigazione
irrigazione
irrigazione
Mass. De Vincentis Mazzarosa
37
S
S
S
40
59
38
39
20
9
35
83
8
32
39
34

COMUNE DI ROSETO DEGLI ABRUZZI Fg.56 Fg.57

PROVINCIA DI TERAMO

PROVINCIA DI TERAMO

COMUNE DI ROSETO DEGLI ABRUZZI

Fg.57 Fg.51

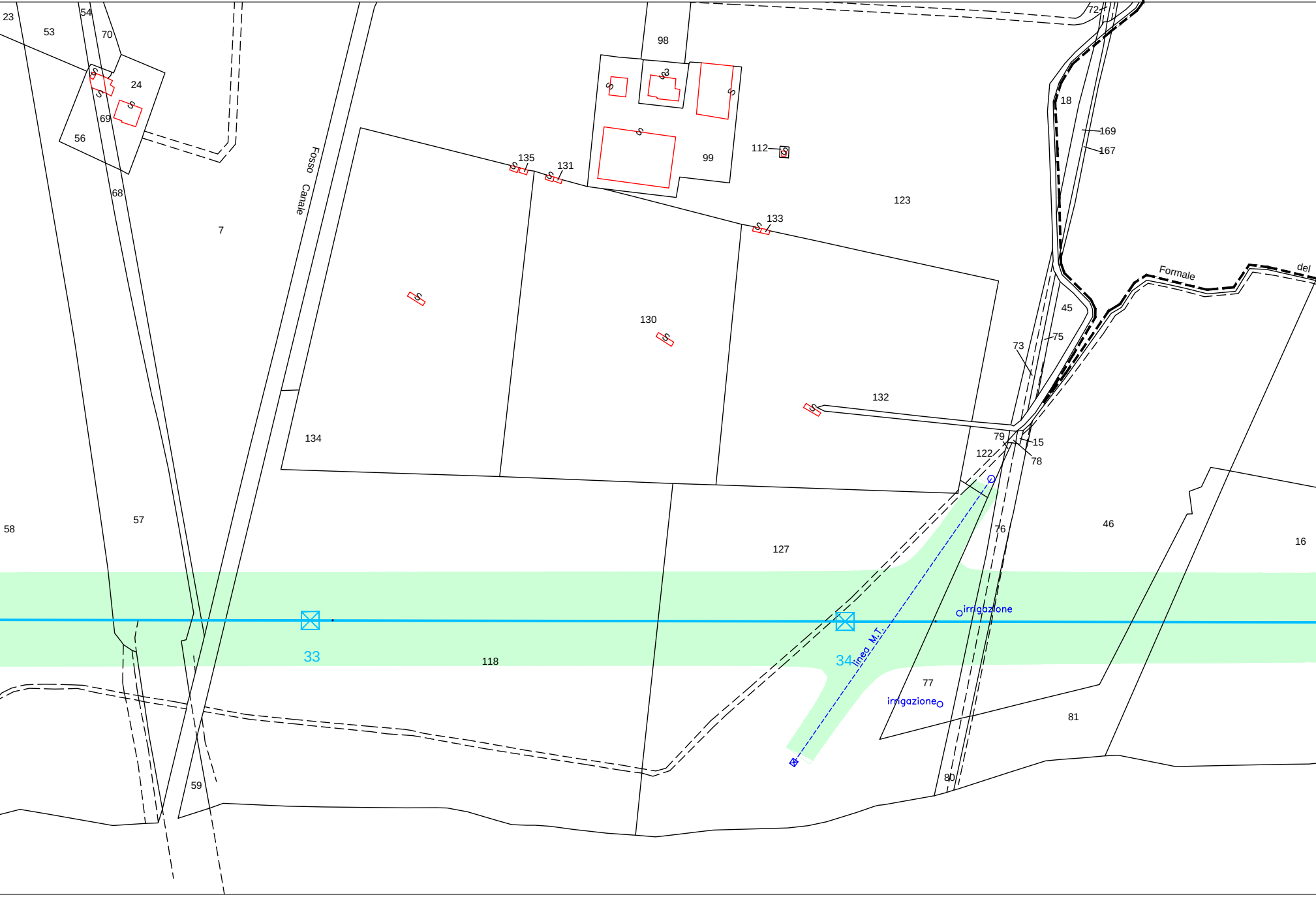
23
53
54
70
24
69
56
68
7
Fosso Canale
98
99
112
135
131
133
123
18
169
167
72
Formale
del
45
75
73
130
132
134
79
15
122
78
58
57
127
46
16
76
irrigazione
33
34
linea M.T.
118
77
irrigazione
81
59
80

COMUNE DI ROSETO DEGLI ABRUZZI

PROVINCIA DI TERAMO

PROVINCIA DI TERAMO

Fg.57 Fg.51 COMUNE DI ROSETO DEGLI ABRUZZI

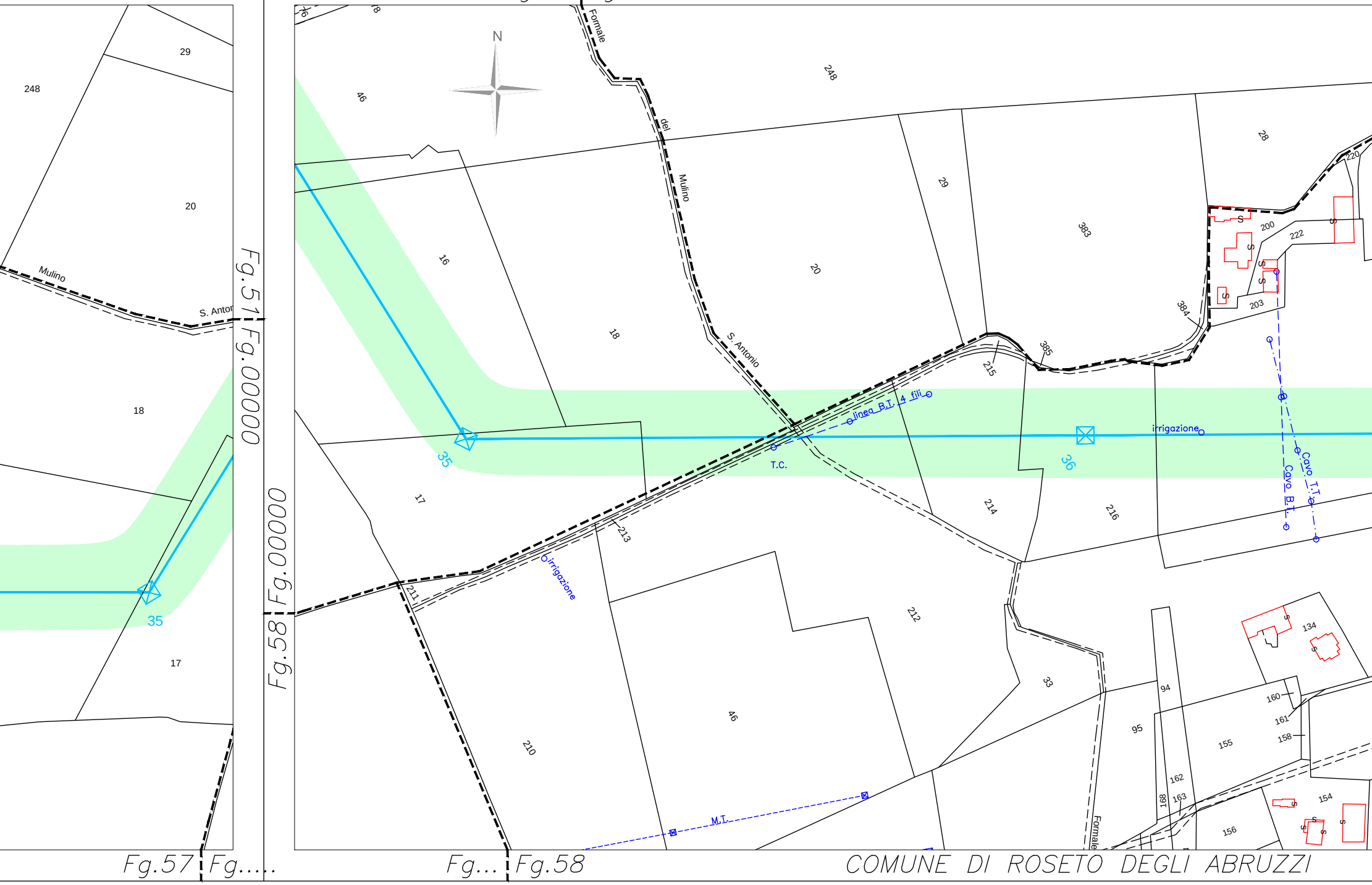
N
248
29
20
Mulino
S. Anton
18
35
17
Fg.51 Fg.00000
Fg.58 Fg.00000
76
78
46
Formale
del
Mulino
S. Antonio
248
29
383
28
220
200
222
S
203
384
385
215
16
20
18
35
36
linea B.T. 4 fili
T.C.
irrigazione
Cavo T.T.
Cavo B.T.
17
213
214
216
211
irrigazione
212
210
46
33
134
94
95
160
161
158
155
162
163
168
154
156
M.T.
Formale
Fg.57 Fg.....
Fg... Fg.58

COMUNE DI ROSETO DEGLI ABRUZZI

PROVINCIA DI TERAMO

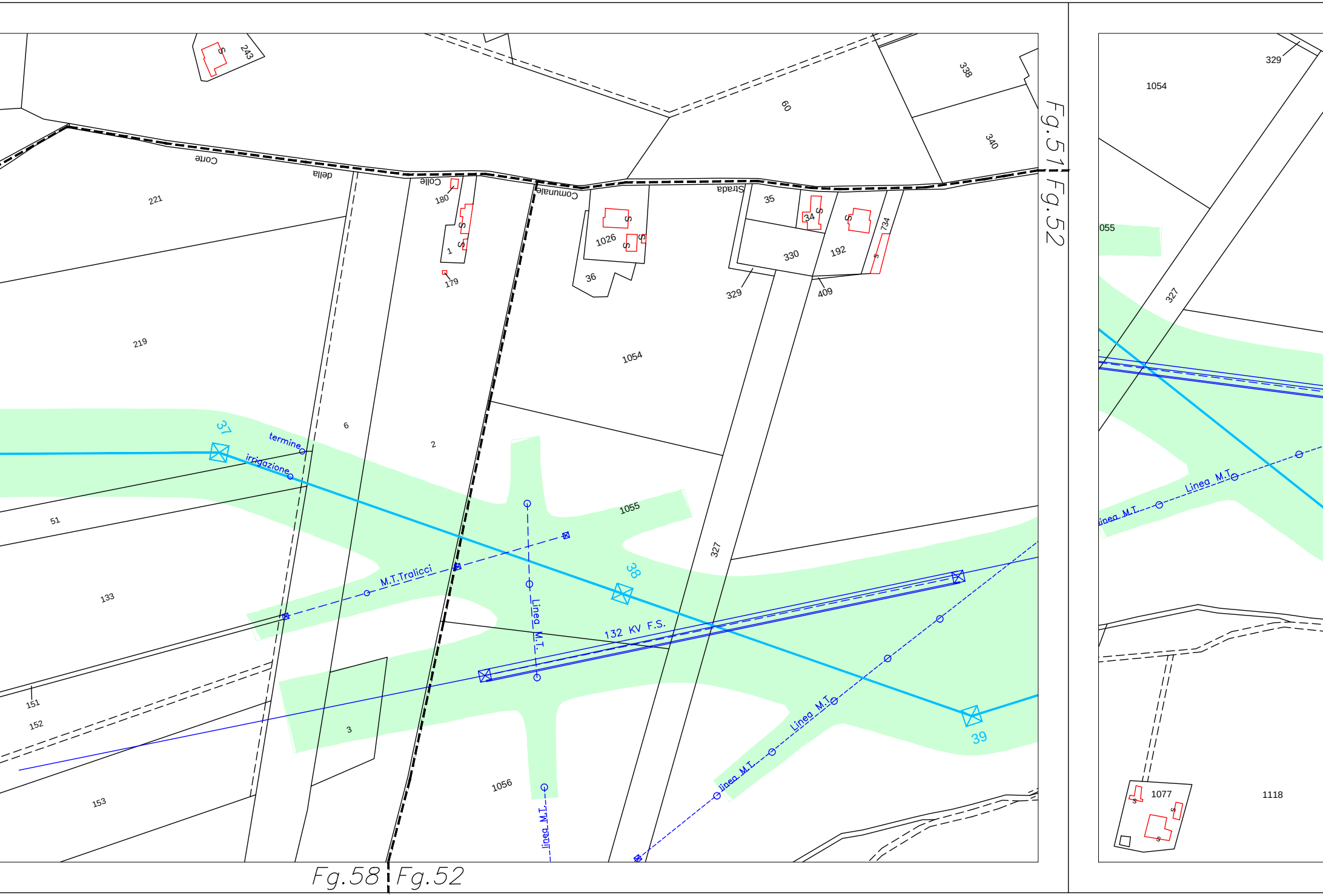

Fg.51
Fg.52
Fg.58
Fg.52
Strada Comunale Colle della Corte
243
338
60
340
221
180
179
1
1026
36
35
34
330
192
734
329
409
219
1054
6
2
1055
51
133
327
37
38
39
termine irrigazione
M.T.Tralicci
Linea M.T.
132 KV F.S.
Linea M.T.
linea M.T.
linea M.T.
151
152
153
3
1056
329
1054
055
327
Linea M.T.
Linea M.T.
1077
1118

# PROVINCIA DI TERAMO

## Fg.52 Fg.51 COMUNE DI ROSETO DEGLI ABRUZZI Fg.51 Fg.43

Fg.43 Fg.44

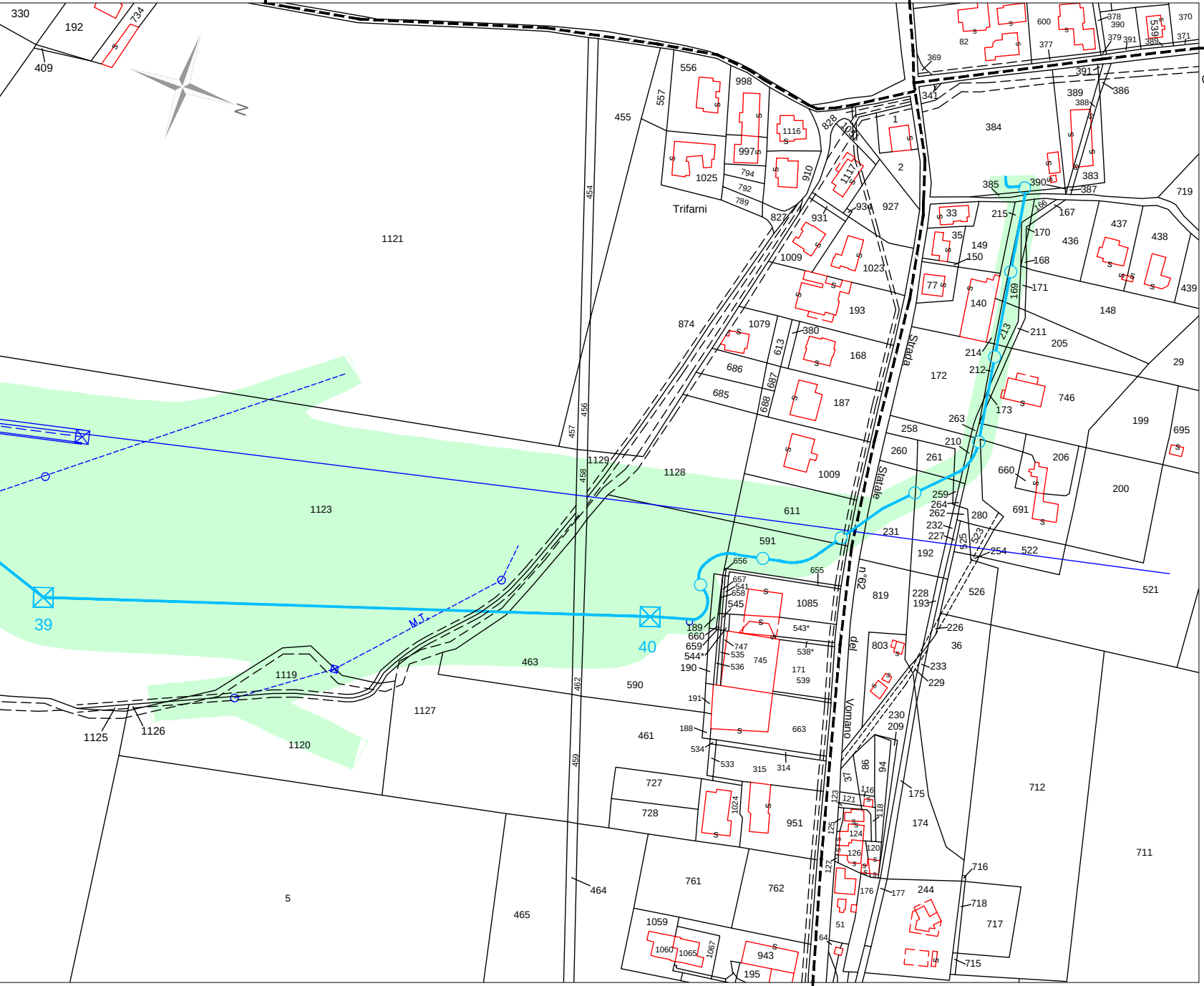
N
39
40
M.T.
Trifarni
Strada
Statale
n°62
del
Vomano
330
192
734
409
455
556
557
998
997
1116
1025
794
792
789
910
828
1117
1
2
341
369
82
600
377
378
390
379
391
389
539
370
371
391
386
389
388
384
385
390
383
387
719
1121
454
827
931
934
927
33
35
215
166
167
437
436
438
170
149
150
168
1009
1023
77
140
169
171
148
439
874
1079
380
193
613
168
211
213
205
686
214
212
29
685
687
688
187
172
746
173
457
456
263
258
210
199
695
1129
1128
458
1009
260
261
206
660
1123
611
259
264
262
691
200
280
232
227
25
523
231
591
254
522
192
521
656
655
657
541
658
545
1085
819
228
193
526
189
660
659
544*
190
543*
747
535
745
536
538*
171
539
803
226
36
233
229
463
590
462
1119
191
461
188
534
663
230
209
1127
1125
1126
1120
533
315
314
37
86
94
175
712
459
727
728
1024
951
123
121
116
118
124
125
120
126
174
711
127
716
761
762
176
177
244
718
717
464
5
465
1059
51
1060
1065
1067
943
64
195
715

## COMUNE DI ROSETO DEGLI ABRUZZI Fg.52 Fg.44

## PROVINCIA DI TERAMO