

REGIONE PUGLIA  
PROVINCIA DI FOGGIA

Comune:  
Bovino -Deliceto - Castelluccio dei Sauri  
Località "Monte Livagni"

PROGETTO DEFINITIVO PER LA REALIZZAZIONE DI UN IMPIANTO DI  
PRODUZIONE DI ENERGIA ELETTRICA DA FONTE EOLICA E RELATIVE  
OPERE DI CONNESSIONE - 10 AEROGENERATORI -

Sezione 2:

**STUDIO D'INSERIMENTO URBANISTICO E VINCOLISTICO**

Titolo elaborato:  
ANALISI DEI VINCOLI - PUTTp - ATD

N. Elaborato: 2.3

Scala: 1:50000

Committente

**WINDERG S.r.l.**

Via Trento, 64  
Vimercate (MB)  
P.IVA 04702520968

Amministratore Unico  
**Michele GIAMBELLI**

Progettazione



**sede legale e operativa**  
San Giorgio Del Sannio (BN) via de Gasperi 61  
**sede operativa**  
Lucera (FG) S.S.17 loc. Vaccarella snc c/o Villaggio Don Bosco  
P.IVA 01465940623  
**Azienda con sistema gestione qualità Certificato N. 50 100 11873**



Progettista  
**Dott. Ing. Nicola FORTE**



Rev.	Data	Elaborazione	Approvazione	Emissione	DESCRIZIONE
00	OTTOBRE 2018	PFP sigla	PLM sigla	NF sigla	Emissione Progetto Definitivo
Nome File sorgente		GE.BOV01.PD.2.3.esri - dwg	Nome file stampa	GE.BOV01.PD.2.3.pdf	Formato di stampa A4 - A3



# 2.3.a

## PUTTp - ATD - GEOMORFOLOGIA

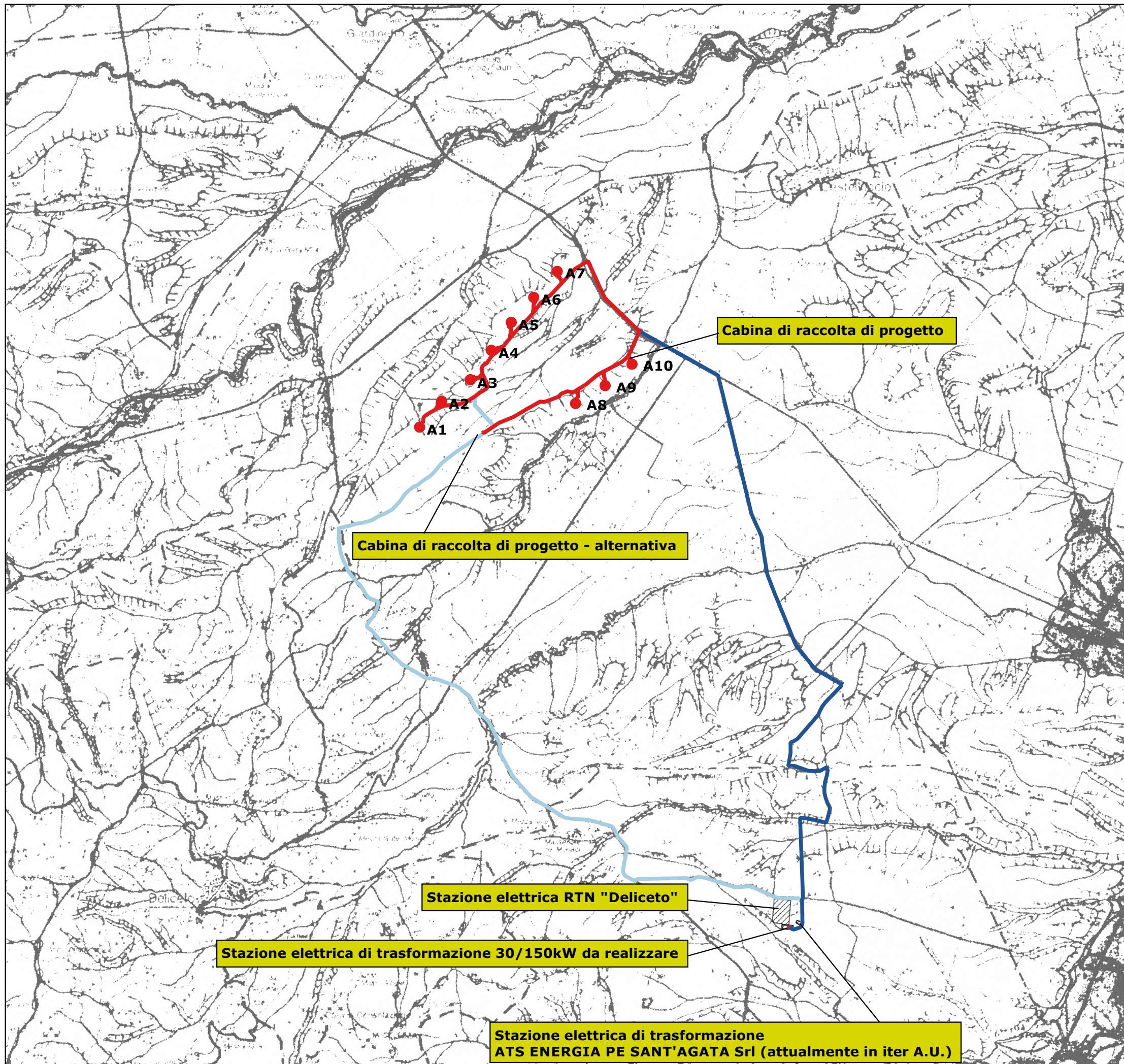
### Legenda

#### OPERE DI PROGETTO

- AEROGENERATORI DI PROGETTO
- CAVIDOTTO INTERNO DI PROGETTO
- CAVIDOTTO ESTERNO SOLUZIONE DI PROGETTO
- CAVIDOTTO ESTERNO SOLUZIONE ALTERNATIVA

#### LEGENDA

- |  |   |  |                                    |
|--|---|--|------------------------------------|
|  | Cigli di scarpate                                   |  | Doline                             |
|  | Ripe fluviali                                       |  | Nicchie di frana recenti e attuali |
|  | Reticoli fluviali                                   |  | Nicchie di frana antiche           |
|  | Dorsali di spartiacque principali e secondarie      |  | Laghetti di frana                  |
|  | Piane alluvionali; conche e depressioni alluvionali |  | Cave                               |
|  | Arenili e dune costiere attuali                     |  |                                    |



SCALA 1:50000





# 2.3.b

PUTTp - ATD - STRATIFICAZIONE STORICA

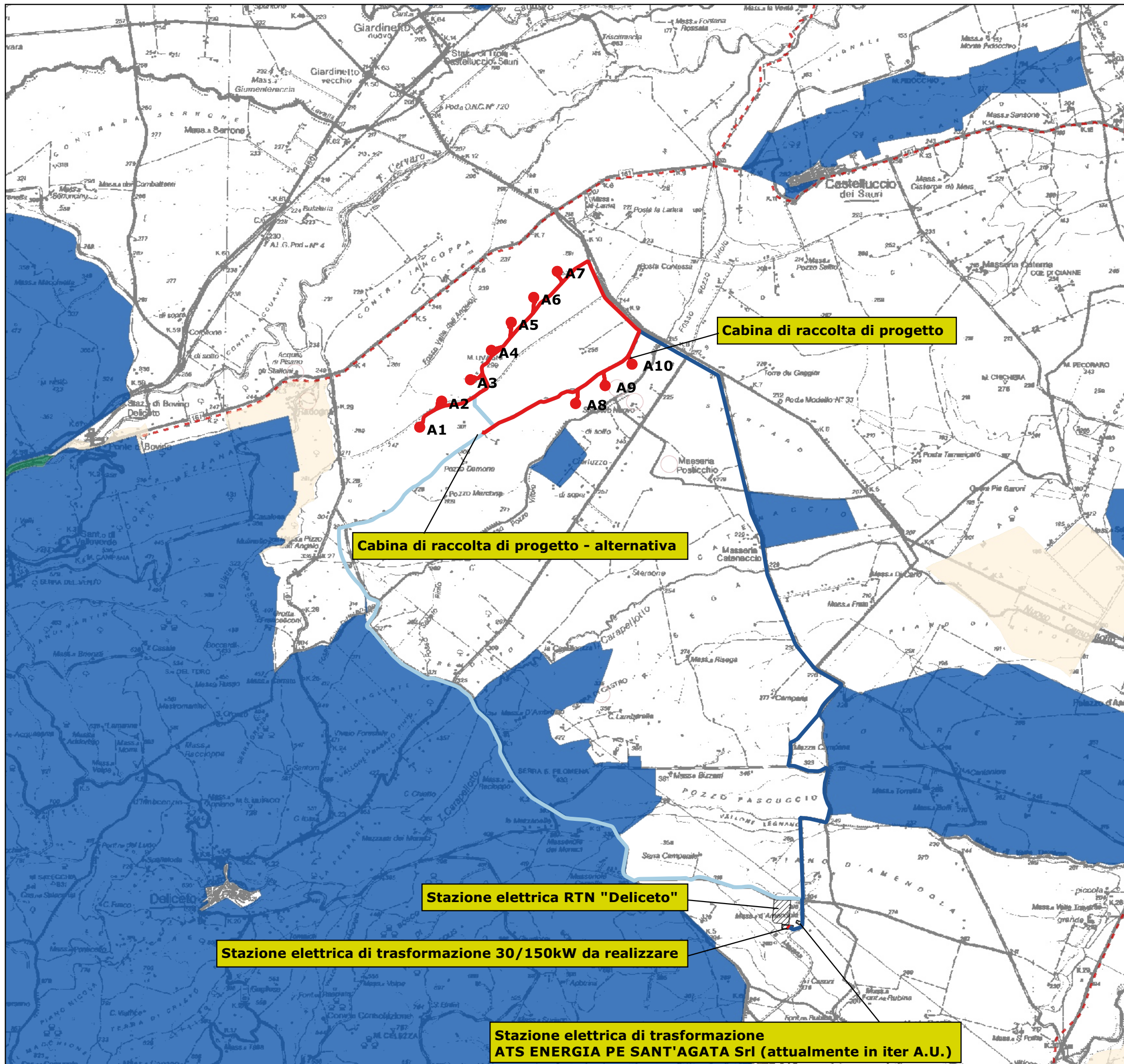
## Legenda

### OPERE DI PROGETTO

- AEROGENERATORI DI PROGETTO
- CAVIDOTTO INTERNO DI PROGETTO
- CAVIDOTTO ESTERNO SOLUZIONE DI PROGETTO
- CAVIDOTTO ESTERNO SOLUZIONE ALTERNATIVA
- - - CAVIDOTTO DI COLLEGAMENTO AT

PUTT/P - ATD STORICO CULTURALE

- VINCOLI RICOGNITIVI
- ZONA TRULLI
- USI CIVICI
- SEGNALAZIONE ARCHITETTONICA
- VINCOLI ARCHITETTONICI
- TRATTURI
- SEGNALAZIONE ARCHEOLOGICA
- VINCOLI ARCEOLOGICI



SCALA 1:50000





# 2.3.c

PUTTp - ATD - SISTEMA BOT-VEGETAZIONALE

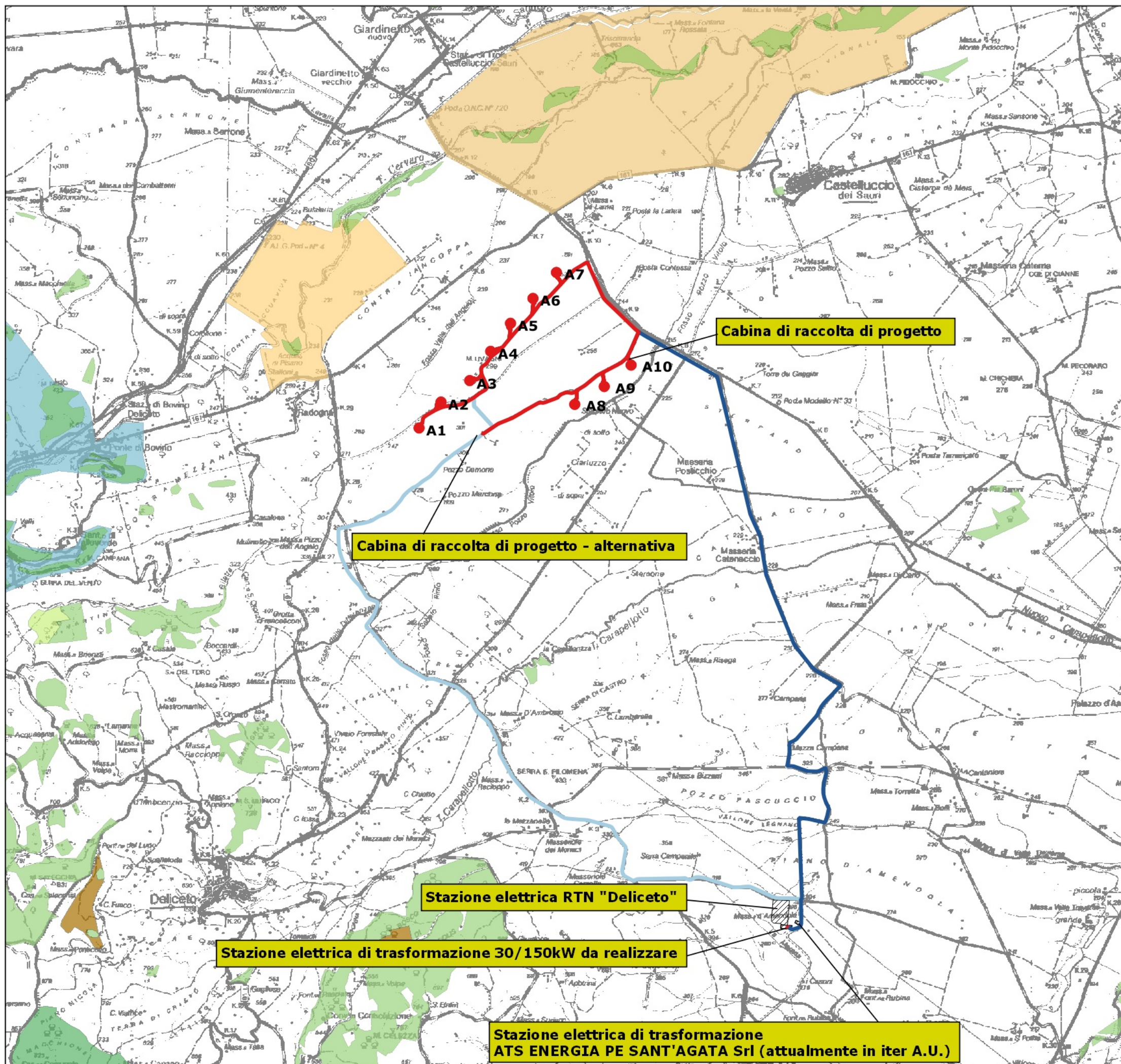
## Legenda

### OPERE DI PROGETTO

- AEROGENERATORI DI PROGETTO
- CAVIDOTTO INTERNO DI PROGETTO
- CAVIDOTTO ESTERNO SOLUZIONE DI PROGETTO
- CAVIDOTTO ESTERNO SOLUZIONE ALTERNATIVA

PUTT/P - ATD BOTANICO-VEGETAZIONALI

AREE PROTETTE  
BENI NATURALISTICI  
ZONE UMIDE  
MACCHIE  
BOSCHI





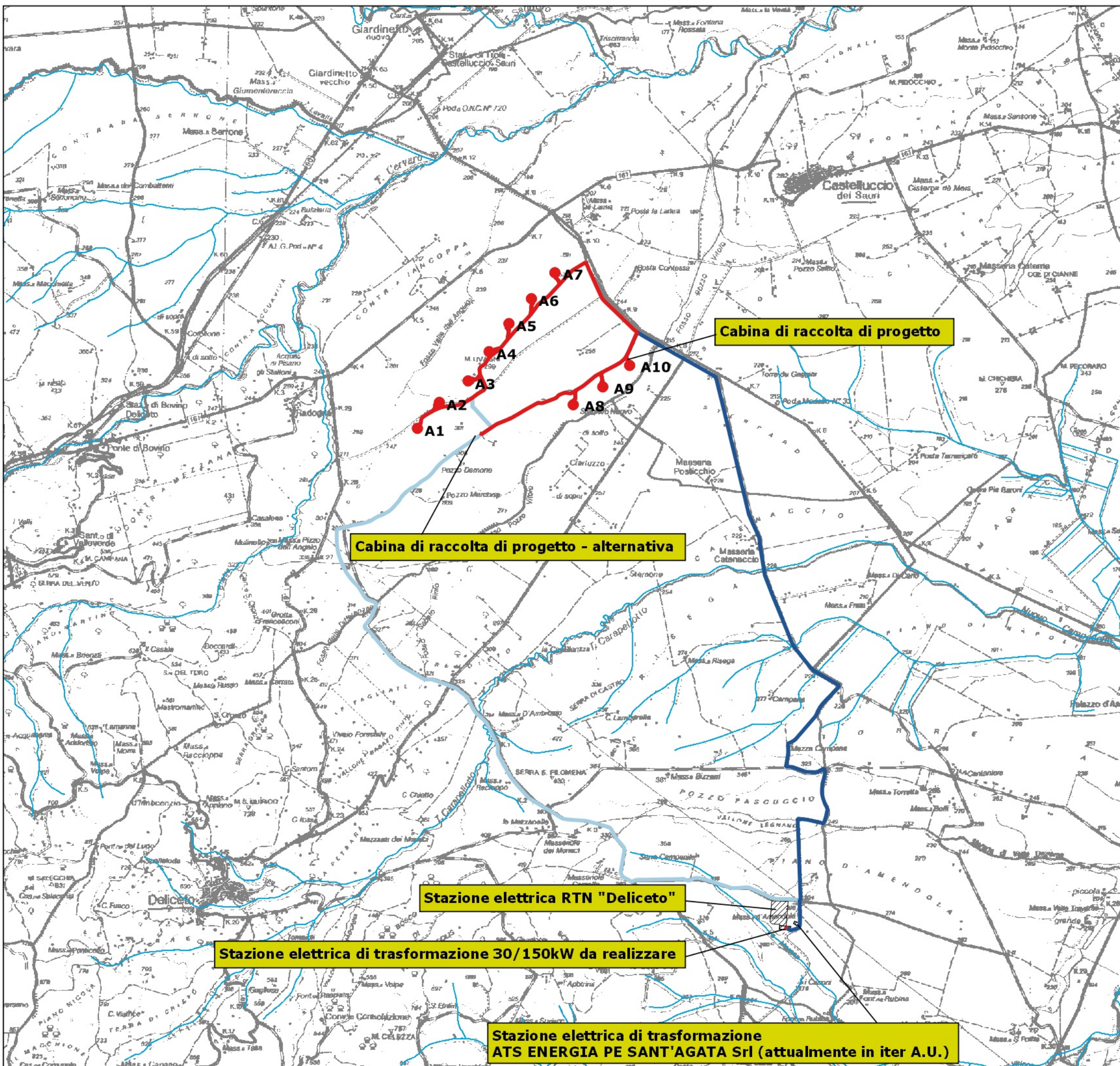
# 2.3.d

PUTTp - ATD - IDROLOGIA SUPERFICIALE

## Legenda

### OPERE DI PROGETTO

- AEROGENERATORI DI PROGETTO
- CAVIDOTTO INTERNO DI PROGETTO
- CAVIDOTTO ESTERNO SOLUZIONE DI PROGETTO
- CAVIDOTTO ESTERNO SOLUZIONE ALTERNATIVA



PUTT/P - ATD IDROLOGIA SUPERFICIALE  
IDROLOGIA SUPERFICIALE



SCALA 1:50000

