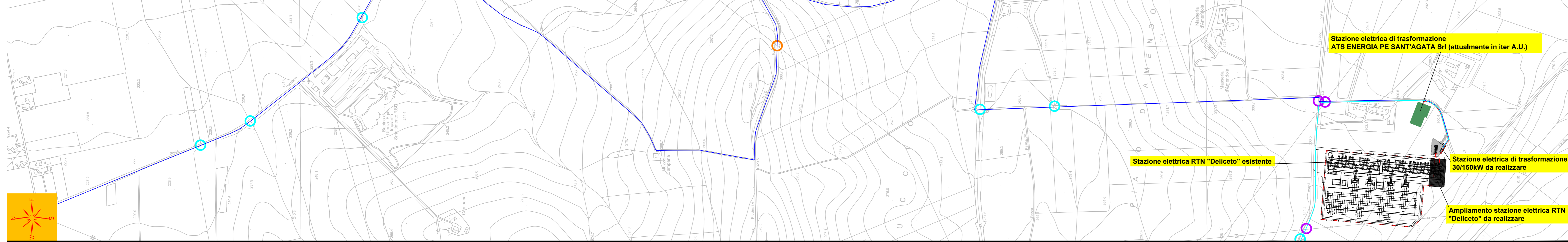


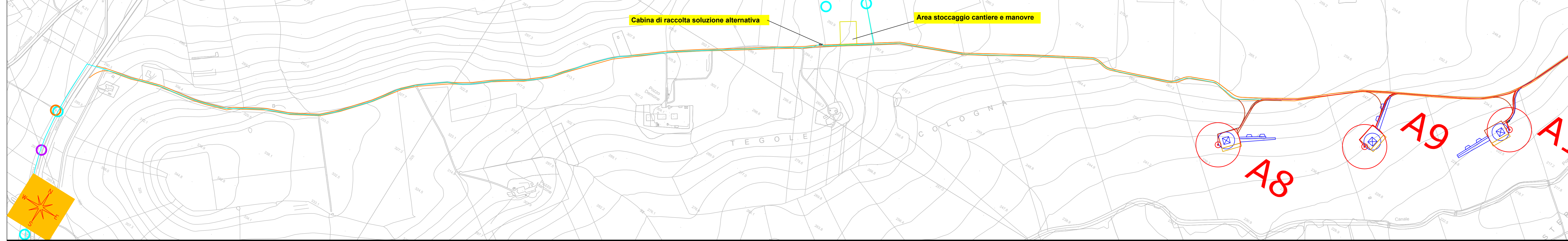
Quadro 2



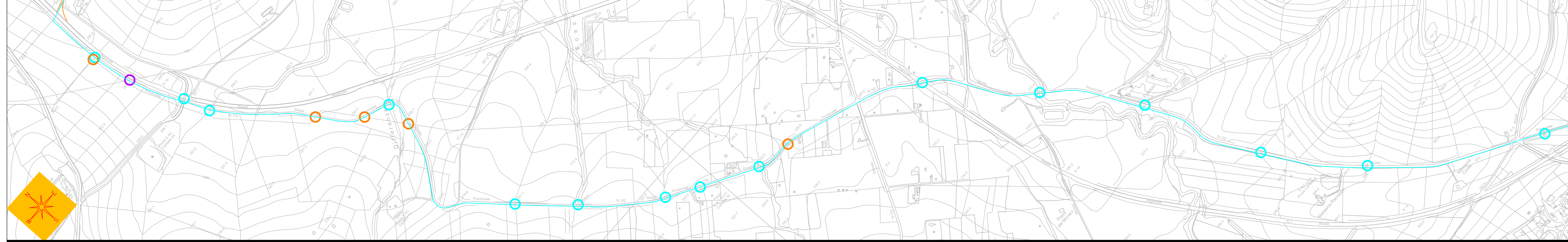
Quadro 3



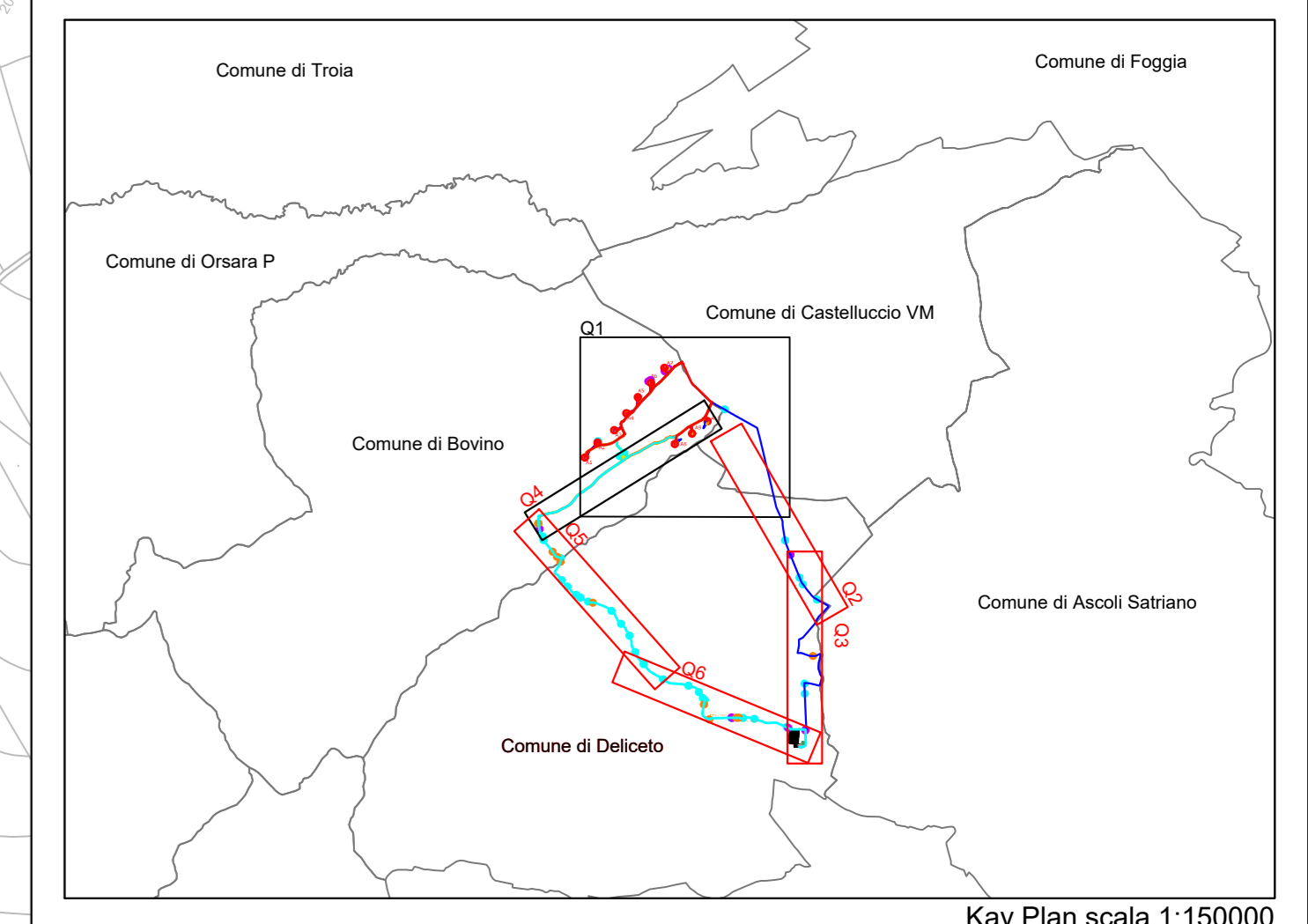
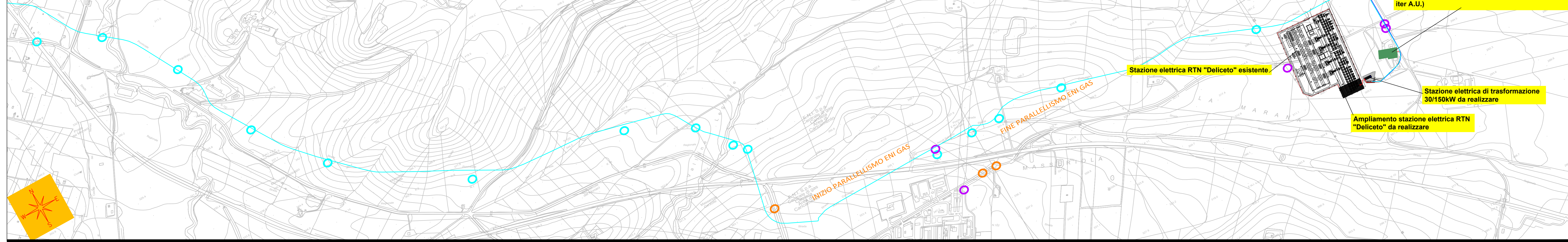
Quadro 4



Quadro 5



Quadro 6



- Legenda opere di progetto:**
- Aerogeneratori di progetto
 - Cavidotto interno di progetto
 - Cavidotto soluzione di progetto
 - Cavidotto soluzione alternativa
 - Strada di progetto
 - Strada esistente da adeguare
 - Piazzola montaggio
 - Piazzola stoccaggio - temporanea
 - Area temporanea per montaggio braccio gru
- Legenda interferenze:**
- Attraversamento_RETICOLO IDROGRAFICO
 - Attraversamento_CONDOTTA METANO
 - Attraversamento_ELETTRODOTTO AEREO

NOTA: Il cavidotto "esterno di progetto - ipotesi alternativa" è parallelo ad un altro cavidotto interrato esistente di altro produttore

REGIONE PUGLIA
 PROVINCIA DI FOGGIA

Comune:
 Bovino - Deliceto - Castelluccio dei Sauri
 Località "Monte Livagnì"

PROGETTO DEFINITIVO PER LA REALIZZAZIONE DI UN IMPIANTO DI PRODUZIONE DI ENERGIA ELETTRICA DA FONTE EOLICA E RELATIVE OPERE DI CONNESSIONE - 10 AEROGENERATORI -

Sezione 3:
 RILIEVI PLANOALTIMETRICI ED ELABORATI PROGETTUALI

Titolo elaborato:
 LAYOUT DI PROGETTO SU CARTA TECNICA REGIONALE - INDIVIDUAZIONE DELLE INTERFERENZE CON CAVO MT - QUADRO 2 - 3 - 4 - 5 - 6

N. Elaborato: 3.3.2 Scale: 1:5000

Committente
WINDERG S.r.l.

Progettazione
TENPROJECT
 sede legale e operativa
 San Giorgio dei Sauri (BN) via de Gasperi 61
 sede operativa
 Località "Monte Livagnì" Tr. Soc. Vaccarella snc c/o Villaggio Don Bosco
 P.IVA 0146940023
 Azienda con sistema gestione qualità Certificato N. 90 106 11973

Amministratore Unico
 Michele GIAMBELLI

Progettista
 Dott. Ing. Nicola FORTE

Rev.	Data	Elaborazione	Approvazione	Emissione	DESCRIZIONE
00	Ottobre 2018	PPP	NP	NP	Emisione Progetto Definitivo
01		Elaborazione	Approvazione	Emissione	

Nome File sorgente: GE.BOV1.PD.3.3.2.dwg Nome file stampa: GE.BOV1.PD.3.3.2.pdf Formato di stampa: A0