

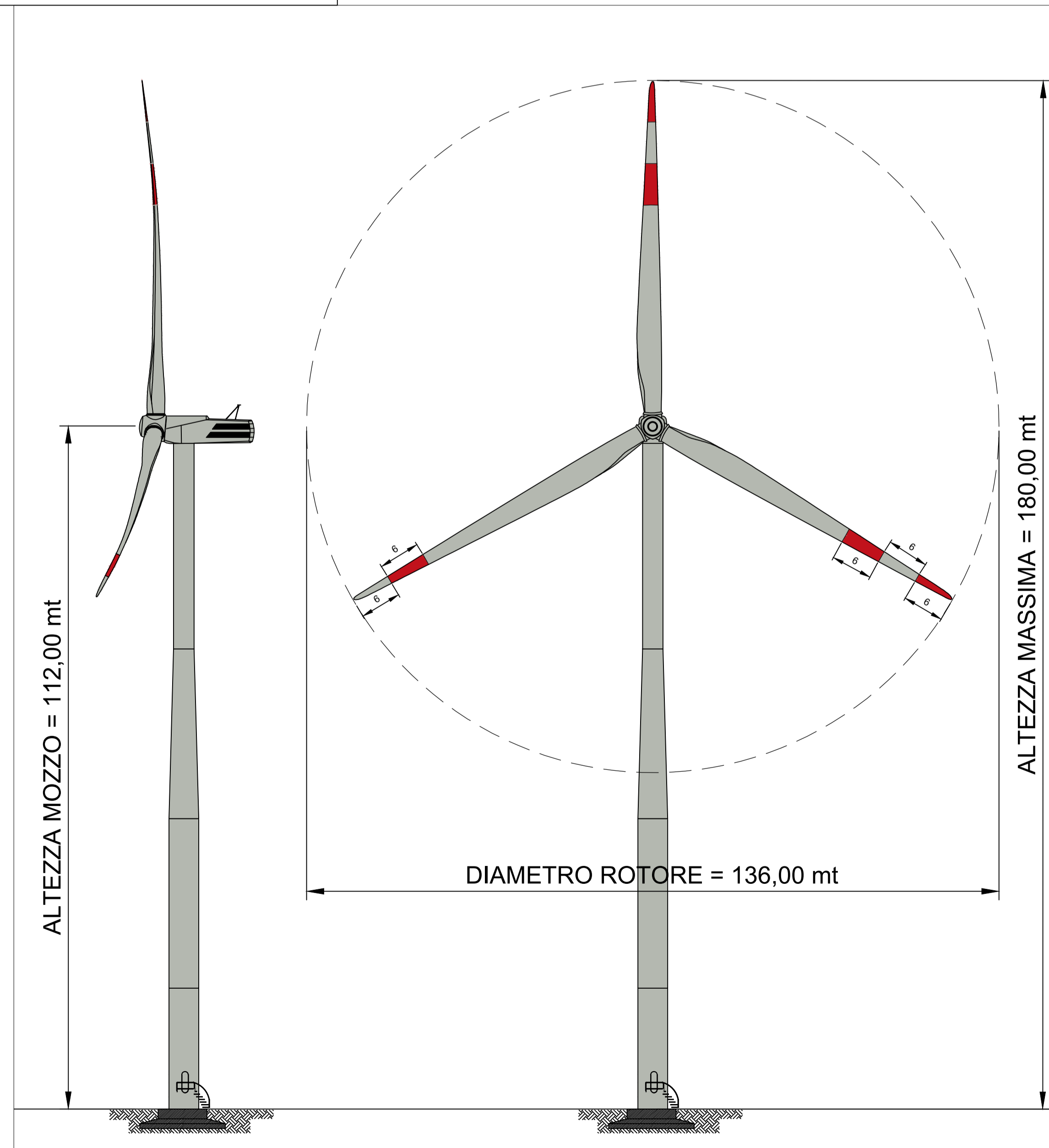
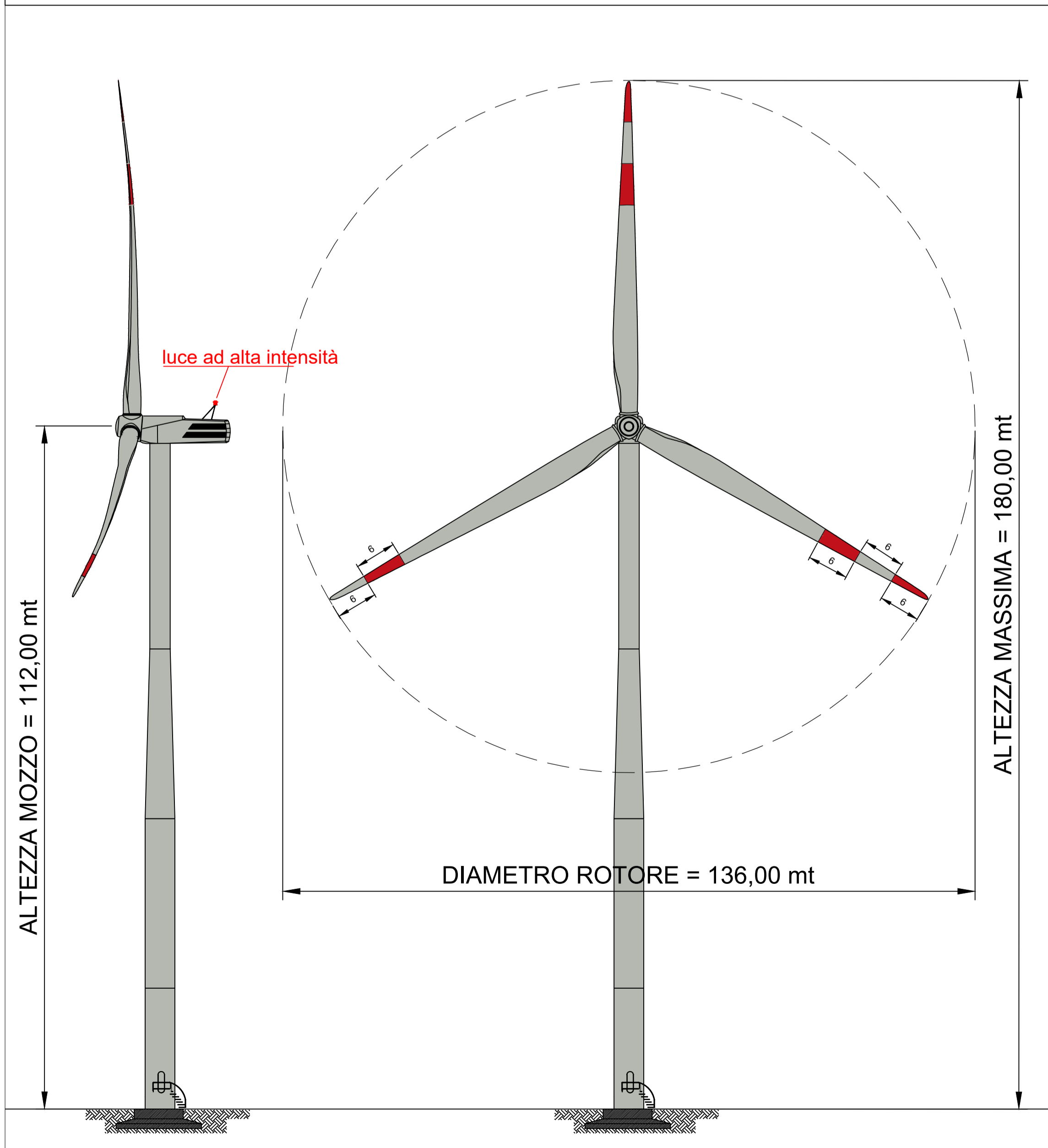


SCHEMA PLANIMETRICO DELLE SEGNALAZIONI CROMATICHE E LUMINOSE SCALA 1:25000

AEROGENERATORI CON SEGNALAZIONE CROMATICA E LUMINOSA(TIPO A) 
 AEROGENERATORI CON SEGNALAZIONE CROMATICA(TIPO B) 

COORDINATE PLANO-ALTIMETRICHE DEGLI AEROGENERATORI
 Sistema di riferimento UTM-WGS84 fuso 33

Identificativo Torre	Nord	Est	Quota base torre m.s.l.m.	Max altezza torre [m]
A01	4569512.8841	534894.6000	255.00	183.00
A02	4569850.2168	535180.1116	255.00	183.00
A03	4570129.2838	535553.4843	300.00	183.00
A04	4570509.8893	535325.8732	285.00	183.00
A05	4570874.5643	536083.8528	275.90	183.00
A06	4571197.9328	536375.9663	265.00	183.00
A07	4571535.6422	536681.1070	245.50	183.00
A08	4569821.2887	536919.4631	242.50	183.00
A09	4570050.6730	537304.8063	235.00	183.00
A10	4570330.7693	537652.1223	224.00	183.00



REGIONE PUGLIA
 PROVINCIA DI FOGGIA

Comune:
 Bovino -Deliceto - Castelluccio dei Sauri
 Località "Monte Livagni"

PROGETTO DEFINITIVO PER LA REALIZZAZIONE DI UN IMPIANTO DI
 PRODUZIONE DI ENERGIA ELETTRICA DA FONTE EOLICA E RELATIVE
 OPERE DI CONNESSIONE - 10 AEROGENERATORI -

Sezione 7:
SEGNALAZIONE DEGLI AEROGENERATORI PER IL VOLO

Titolo elaborato:
 SEGNALAZIONE DEGLI AEROGENERATORI PER IL VOLO A BASSA QUOTA

N. Elaborato: 7.1

Scala: 1:25000

Committente
WINDERG S.r.l.

Via Trento, 64
 Vimercate (MB)
 P.IVA 04702520968

Amministratore Unico
Michele GIAMBELLI

Progettazione

 **TENPROJECT**

sede legale e operativa
 San Giorgio Del Sannio (BN) via de Gasperi 61
 sede operativa
 Lucera (FG) S.S.17 loc. Vaccarella snc c/o Villaggio Don Bosco
 P.IVA 01465940623
 Azienda con sistema gestione qualità Certificato N. 50 100 11873

 Progettista
Dott. Ing. NICOLA FORTE



Rev.	Data	Elaborazione	Approvazione	Emissione	DESCRIZIONE
00	OTTOBRE 2018	PFP sigla	NF sigla	NF sigla	Emissione Progetto Definitivo
Nome File sorgente		GE.BOV01.PD.7.1.dwg	Nome file stampa		GE.BOV01.PD.7.1.pdf
				Formato di stampa	A1