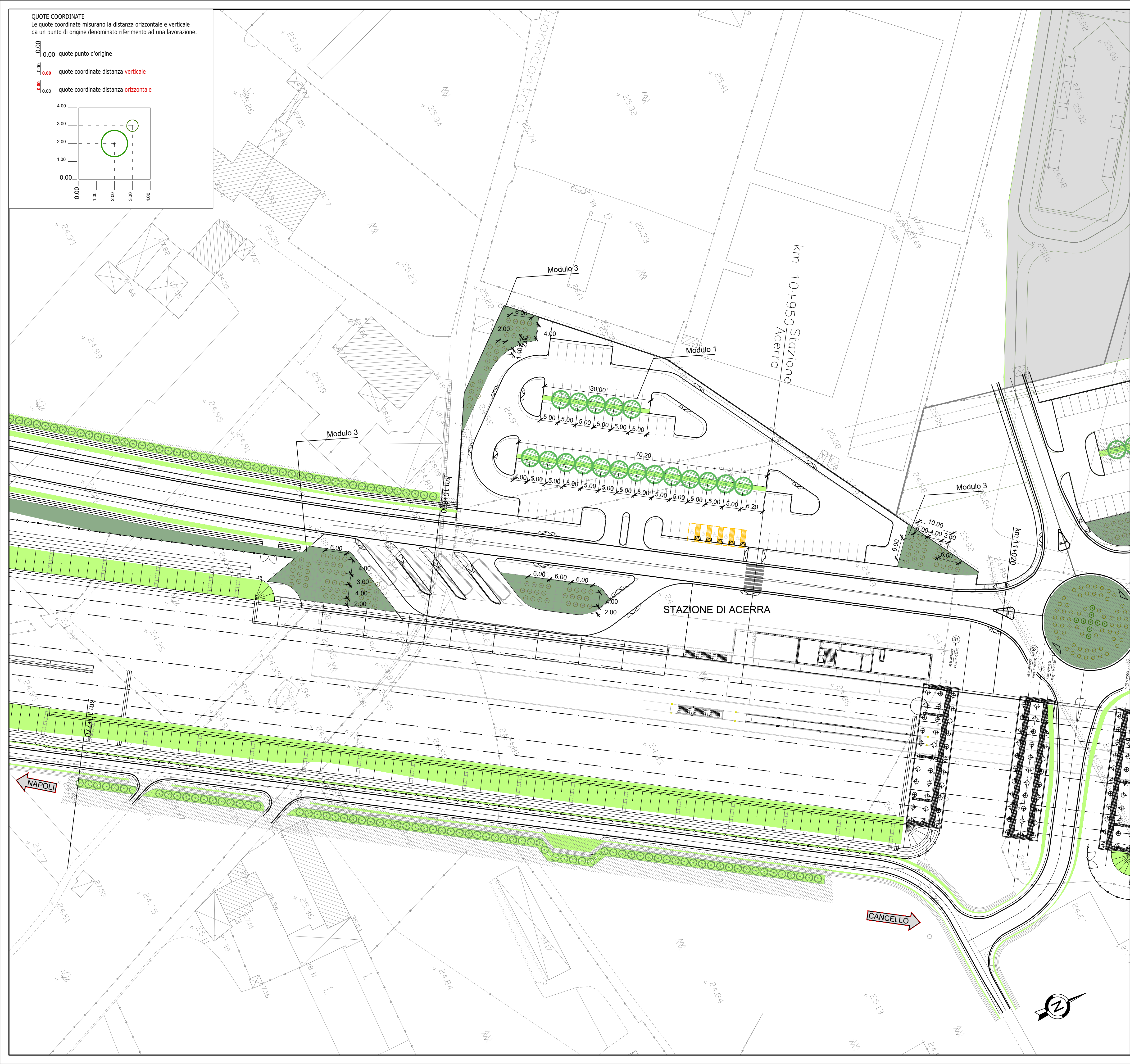
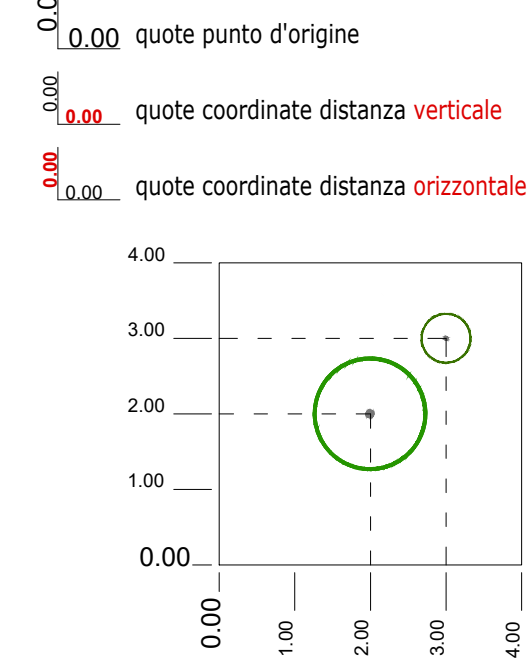
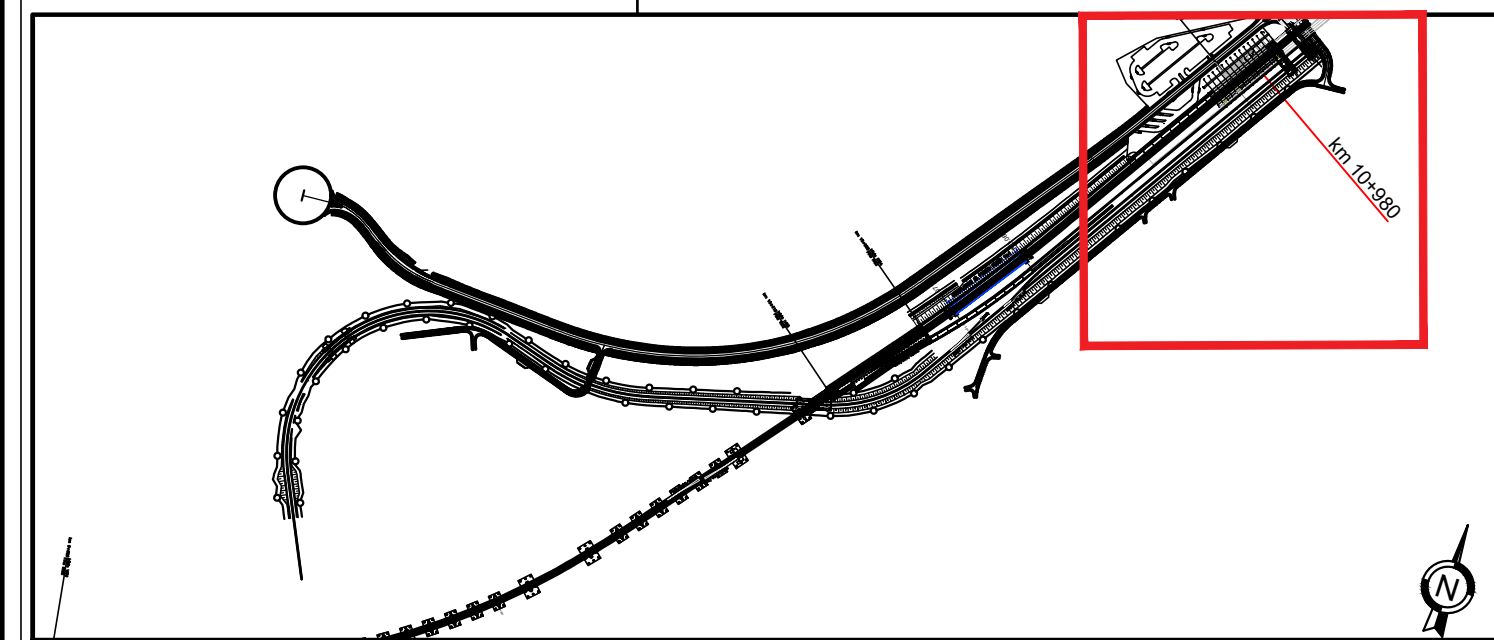


QUOTE COORDINATE  
Le quote coordinate misurano la distanza orizzontale e verticale da un punto di origine denominato riferimento ad una lavorazione.



KEY PLAN IA06 - TRATTA DA 9+800 A 10+980



ELENCO TIPOLOGIE OPERE A VERDE  
(rif. Album dei Tipologici - elab. IF1M.0.0.E.ZZ.DX.IA.00.0.0.001-B)

- Idrosemina
- MODULO 1 - Alberature in filari di IV grandezza
- MODULO 3 - Gruppi arbustivi

LEGENDA OPERE A VERDE

- MODULO 1:** **SPECIE ARBOREE**
- SPECIE ARBOREE IV GRANDEZZA  
Ces - Cercis siliquastrum
- MODULO 3:** **SPECIE ARBUSTIVE**
- SPECIE ARBUSTIVE h<m.3  
Cys - Cytisus scoparius  
Ln - Laurus nobilis  
Vt - Viburnum tinus  
Pm - Phyllirea media

COMMITTENTE: **RFI**  
RETE FERROVIARIA ITALIANA  
GRUPPO FERROVIE DELLO STATO ITALIANE

DIREZIONE LAVORI: **ITALFERR**  
GRUPPO FERROVIE DELLO STATO ITALIANE

APPALTATORE: MANDATARIA: **salini impregilo** MANDANTE: **ASTALDI**

PROGETTAZIONE: MANDATARIA: **SYSTRA** MANDANTE: **SOTECNI** **ROXSOUL**  
S.p.A. CONSULENZA E ASSISTENZA TECNICA nel campo della GEOMATERIA

PROGETTO ESECUTIVO

**LINEA FERROVIARIA NAPOLI - BARI, TRATTA NAPOLI-CANCELLO, IN VARIANTE TRA LE PK 0+000 E PK 15+585, INCLUSE LE OPERE ACCESSORIE, NELL'AMBITO DEGLI INTERVENTI DI CUI AL D.L. 133/2014, CONVERTITO IN LEGGE 164 / 2014**

DISEGNO  
OPERE A VERDE  
IA06 - TRATTA DAL KM 9+800 A KM 10+980  
IA600002 AREE INTERCLUSE RACCORDO INDUSTRIALE - NV07  
IA600006 STAZIONE DI ACERRA - STRALCIO PLANIMETRICO DI DETTAGLIO

APPALTATORE	PROGETTAZIONE
DIRETTORE TECNICO Ing. M. PANISI 12/09/18	DIRETTORE DELLA PROGETTAZIONE Ing. A. CHECCHI 12/09/18

COMMESSA	LOTTO	FASE	ENTE	TIPO	DOC.	OPERA/DISCIPLINA	PROGR.	REV.	SCALA:
IF1M	00	E	ZZ	P8		IA06000	006	B	1:500

Rev.	Descrizione	Redatto	Data	Verificato	Data	Approvato	Data	Autorizzato Data
A	EMISSIONE	D. DARI	14/06/18	S. CANALE	15/06/18	A. RONDINARA	15/06/18	S. CANALE
B	EMISSIONE PER REV	D. DARI	10/09/18	S. CANALE	11/09/18	A. RONDINARA	11/09/18	S. CANALE