



REGIONE LAZIO



ANAS S.p.A.

Direzione Centrale Programmazione Progettazione

# VARIANTE ALLA S.S. 7 "APPIA" IN COMUNE DI FORMIA STUDIO DI IMPATTO AMBIENTALE

Progettazione generale e studio  
impatto ambientale:



S.A.I.P.I.  
CONSULTING ENGINEERS

Collaborazioni  
specialistiche per lo studio  
impatto ambientale:



Foto 1



Foto 2



Foto 3



Foto 4



Foto 5



Foto 6

QUADRO DI RIFERIMENTO  
PROGETTUALE

DOCUMENTAZIONE FOTOGRAFICA

scala grafica :

data :

MAGGIO-2004



REGIONE LAZIO



ANAS S.p.A.

Direzione Centrale Programmazione Progettazione

# VARIANTE ALLA S.S. 7 "APPIA" IN COMUNE DI FORMIA STUDIO DI IMPATTO AMBIENTALE

Progettazione generale e studio  
impatto ambientale:  
**Politecnica.it**  
Ingegneria e Architettura  
**SAIPI**  
CONSULTING ENGINEERS

Collaborazioni  
specialistiche per lo studio  
impatto ambientale:  
**GTA** s.r.l.  
Ingegneria  
per il territorio e l'ambiente



Foto 7



Foto 8



Foto 9



Foto 10



Foto 11




Foto 12

QUADRO DI RIFERIMENTO  
PROGETTUALE

DOCUMENTAZIONE FOTOGRAFICA

scala grafica :

data :

MAGGIO-2004



REGIONE LAZIO



ANAS S.p.A.

Direzione Centrale Programmazione Progettazione

# VARIANTE ALLA S.S. 7 "APPIA" IN COMUNE DI FORMIA STUDIO DI IMPATTO AMBIENTALE

Progettazione generale e studio  
impatto ambientale:



SAIPI.  
CONSULTING ENGINEERS

Collaborazioni  
specialistiche per lo studio  
impatto ambientale:



per il territorio e l'ambiente



Foto 13



Foto 14



Foto 15



Foto 16



Foto 17



Foto 18

QUADRO DI RIFERIMENTO  
PROGETTUALE

DOCUMENTAZIONE FOTOGRAFICA

scala grafica :

data :

MAGGIO-2004



REGIONE LAZIO



ANAS S.p.A.

Direzione Centrale Programmazione Progettazione

# VARIANTE ALLA S.S. 7 "APPIA" IN COMUNE DI FORMIA STUDIO DI IMPATTO AMBIENTALE

Progettazione generale e studio  
impatto ambientale:



SAIPI.  
CONSULTING ENGINEERS

Collaborazioni  
specialistiche per lo studio  
impatto ambientale:



Foto 19



Foto 20



Foto 21




Foto 22



Foto 23



Foto 24

QUADRO DI RIFERIMENTO  
PROGETTUALE

DOCUMENTAZIONE FOTOGRAFICA

scala grafica :

data :

MAGGIO-2004



REGIONE LAZIO



ANAS S.p.A.

Direzione Centrale Programmazione Progettazione

# VARIANTE ALLA S.S. 7 "APPIA" IN COMUNE DI FORMIA STUDIO DI IMPATTO AMBIENTALE

Progettazione generale e studio  
impatto ambientale:



SAIPI.  
CONSULTING ENGINEERS

Collaborazioni  
specialistiche per lo studio  
impatto ambientale:



GTA S.r.l.  
Ingegneria  
per il territorio e l'ambiente



Foto 25



Foto 26



Foto 27



Foto 28




Foto 29



Foto 30

QUADRO DI RIFERIMENTO  
PROGETTUALE

DOCUMENTAZIONE FOTOGRAFICA

scala grafica :

data :

MAGGIO-2004



REGIONE LAZIO



ANAS S.p.A.

Direzione Centrale Programmazione Progettazione

# VARIANTE ALLA S.S. 7 "APPIA" IN COMUNE DI FORMIA STUDIO DI IMPATTO AMBIENTALE

Progettazione generale e studio  
impatto ambientale:  
**Politecnica.it**  
Ingegneria e Architettura  
**SAIPI**  
CONSULTING ENGINEERS

Collaborazioni  
specialistiche per lo studio  
impatto ambientale:  
**GTA** s.r.l.  
Ingegneria  
per il territorio e l'ambiente



Foto 31



Foto 32



Foto 33



Foto 34



Foto 35

QUADRO DI RIFERIMENTO  
PROGETTUALE

DOCUMENTAZIONE FOTOGRAFICA

scala grafica :

data :

MAGGIO-2004



REGIONE LAZIO



ANAS S.p.A.

Direzione Centrale Programmazione Progettazione

# VARIANTE ALLA S.S. 7 "APPIA" IN COMUNE DI FORMIA STUDIO DI IMPATTO AMBIENTALE

Progettazione generale e studio  
impatto ambientale:



S.A.I.P.I.  
CONSULTING ENGINEERS

Collaborazioni  
specialistiche per lo studio  
impatto ambientale:



Foto 36



Foto 37



Foto 38



Foto 39



Foto 40



Foto 41

QUADRO DI RIFERIMENTO  
PROGETTUALE

DOCUMENTAZIONE FOTOGRAFICA

scala grafica :

data :

MAGGIO-2004



REGIONE LAZIO



ANAS S.p.A.

Direzione Centrale Programmazione Progettazione

# VARIANTE ALLA S.S. 7 "APPIA" IN COMUNE DI FORMIA STUDIO DI IMPATTO AMBIENTALE

Progettazione generale e studio  
impatto ambientale:  
**Politecnica.it**  
Ingegneria e Architettura  
**SAIPI**  
CONSULTING ENGINEERS

Collaborazioni  
specialistiche per lo studio  
impatto ambientale:  
**GTA** s.r.l.  
Ingegneria  
per il territorio e l'ambiente



Foto 42



Foto 43



Foto 44



Foto 45



Foto 46



Foto 47

**QUADRO DI RIFERIMENTO  
PROGETTUALE**

**DOCUMENTAZIONE FOTOGRAFICA**

scala grafica :

data :

MAGGIO-2004