SEZIONE N.: 3

DIST. PROG.: 80.17

S STERRO	m²	1.09
D STRATO DI FONDAZ.	m²	0.80
ST STERRO	m²	3.00
a STRATO DI USURA	m	4.00
b BINDER	m	4.00

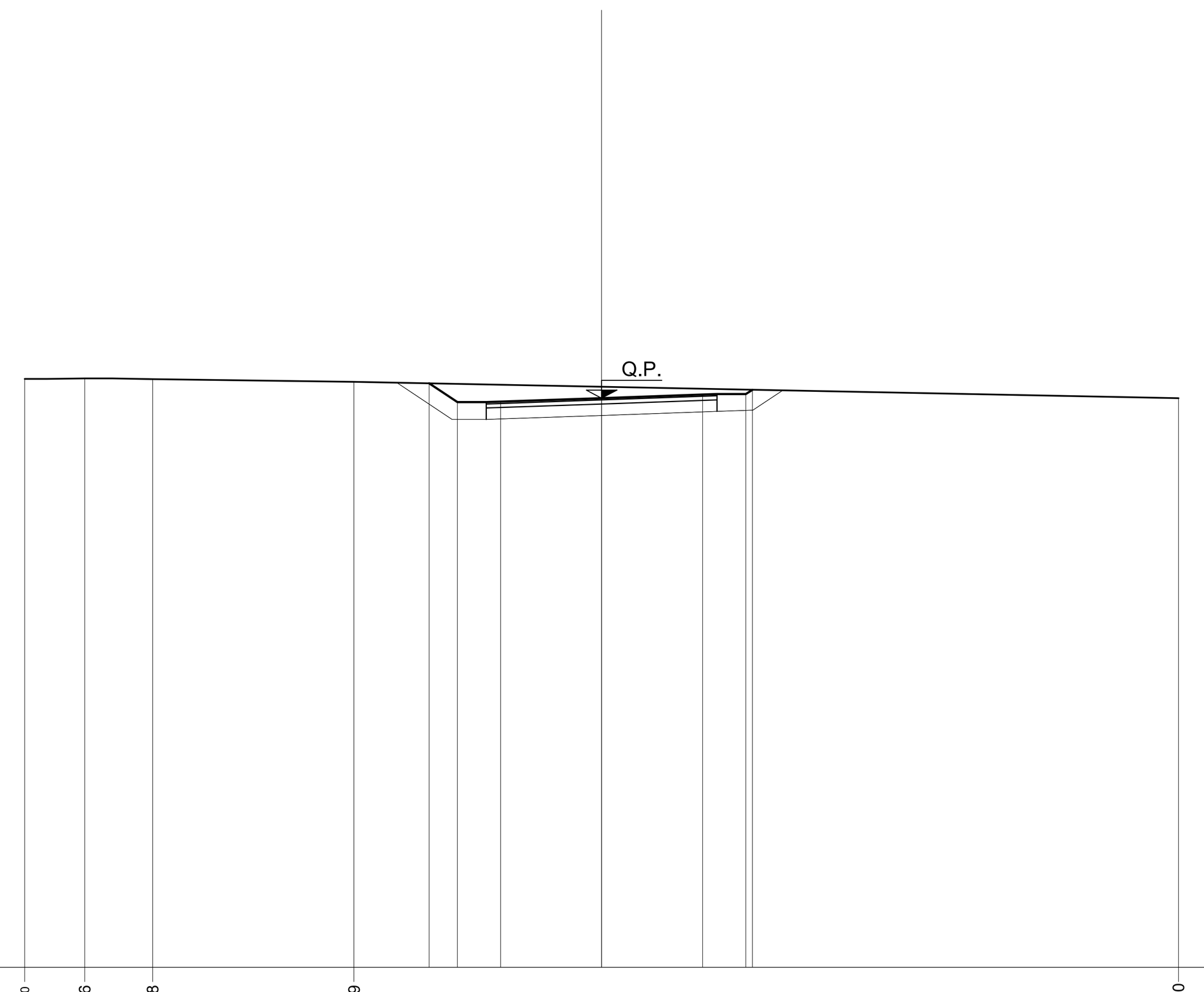

Q.RIF. 15 — 100 / 100

PROGRESSIVE TERRENO	-10.00, -8.96, -7.78, -4.29, 10.00
PARZIALI TERRENO	1.04, 1.18, 3.49, 14.29
QUOTE TERRENO	25.20, 25.22, 25.20, 25.15, 24.87
PROGRESSIVE PROGETTO	-2.99, -2.50, -1.75, 0.00, 1.75, 2.50, 2.61
PARZIALI PROGETTO	0.49, 0.75, 1.75, 1.75, 0.75, 0.11
QUOTE PROGETTO	25.13, 24.80, 24.81, 24.87, 24.93, 24.94, 25.02

SEZIONE N.: 6

DIST. PROG.: 150.00

S STERRO	m²	0.06
R RIPORTO	m²	0.01
D STRATO DI FONDAZ.	m²	0.80
ST STERRO	m²	1.76
a STRATO DI USURA	m	4.00
b BINDER	m	4.00

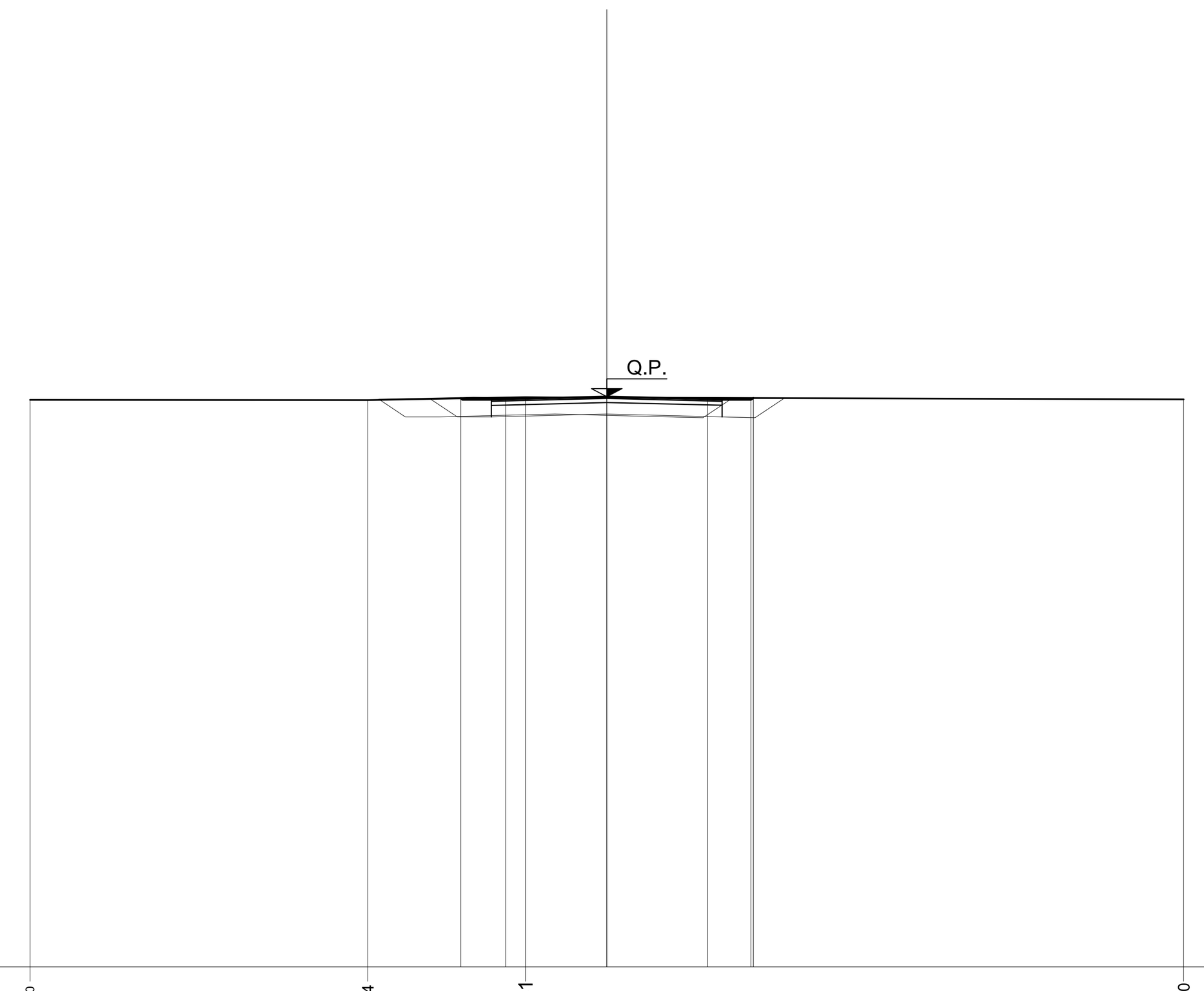

Q.RIF. 15 — 100 / 100

PROGRESSIVE TERRENO	-10.00, -4.14, -1.41, 10.00
PARZIALI TERRENO	5.86, 2.73, 11.41
QUOTE TERRENO	24.83, 24.83, 24.88, 24.84
PROGRESSIVE PROGETTO	-2.53, -1.75, 0.00, 1.75, 2.50, 2.54
PARZIALI PROGETTO	0.78, 1.75, 1.75, 0.75, 0.04
QUOTE PROGETTO	24.86, 24.84, 24.89, 24.84, 24.84, 24.86

SEZIONE N.: 4

DIST. PROG.: 94.24

S STERRO	m²	0.01
R RIPORTO	m²	0.62
D STRATO DI FONDAZ.	m²	0.80
ST STERRO	m²	1.07
a STRATO DI USURA	m	4.00
b BINDER	m	4.00

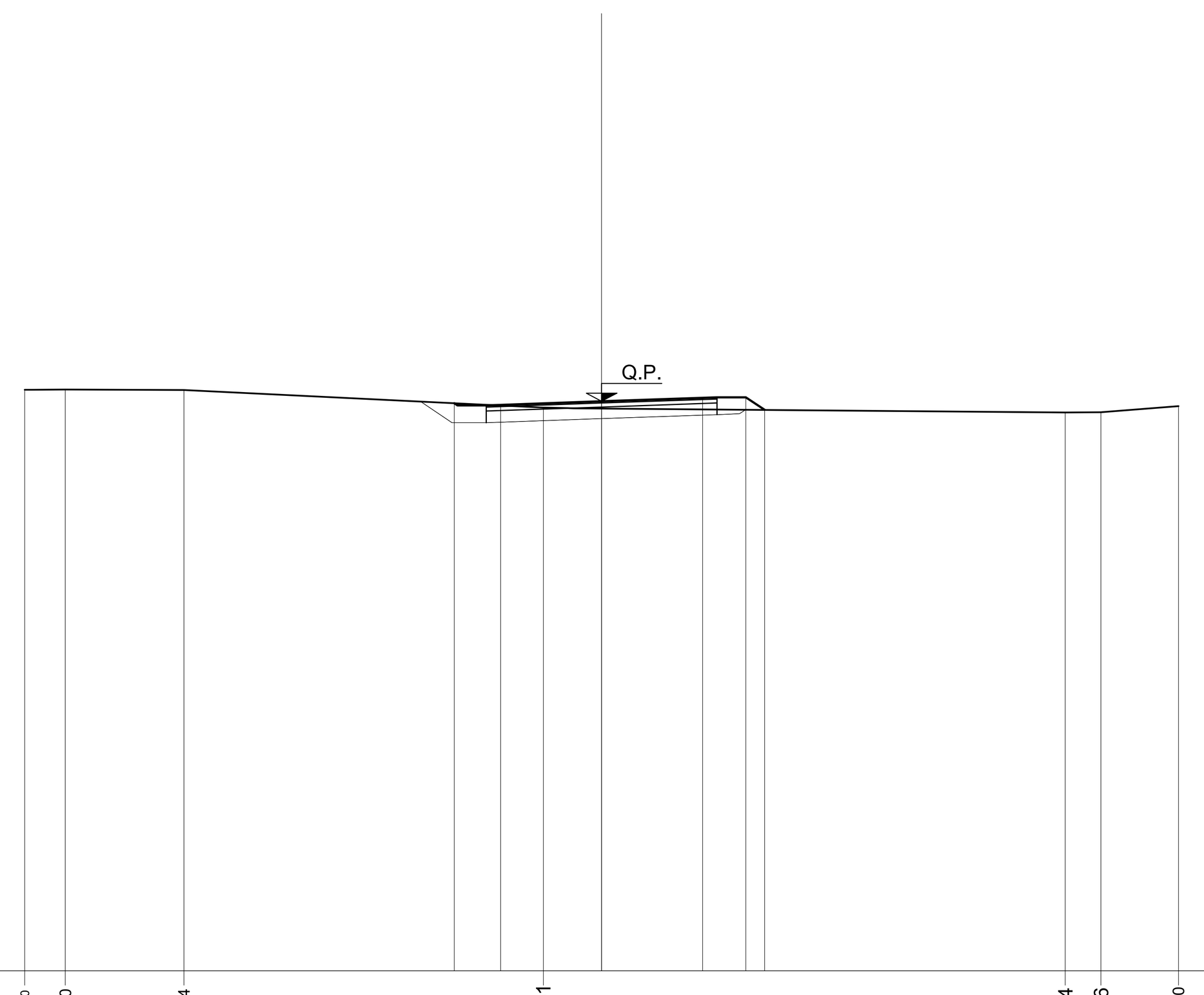

Q.RIF. 15 — 100 / 100

PROGRESSIVE TERRENO	-10.00, -9.30, -7.24, -1.01, 8.04, 8.66, 10.00
PARZIALI TERRENO	0.70, 2.06, 6.23, 9.05, 0.62, 1.34
QUOTE TERRENO	25.08, 25.08, 25.07, 24.77, 24.68, 24.68, 24.79
PROGRESSIVE PROGETTO	-2.56, -1.75, 0.00, 1.75, 2.50, 2.83
PARZIALI PROGETTO	0.81, 1.75, 1.75, 0.75, 0.33
QUOTE PROGETTO	24.84, 24.81, 24.87, 24.94, 24.94, 24.73

SEZIONE N.: 7

DIST. PROG.: 200.00

S STERRO	m²	0.04
R RIPORTO	m²	0.14
D STRATO DI FONDAZ.	m²	0.80
ST STERRO	m²	1.58
a STRATO DI USURA	m	4.00
b BINDER	m	4.00

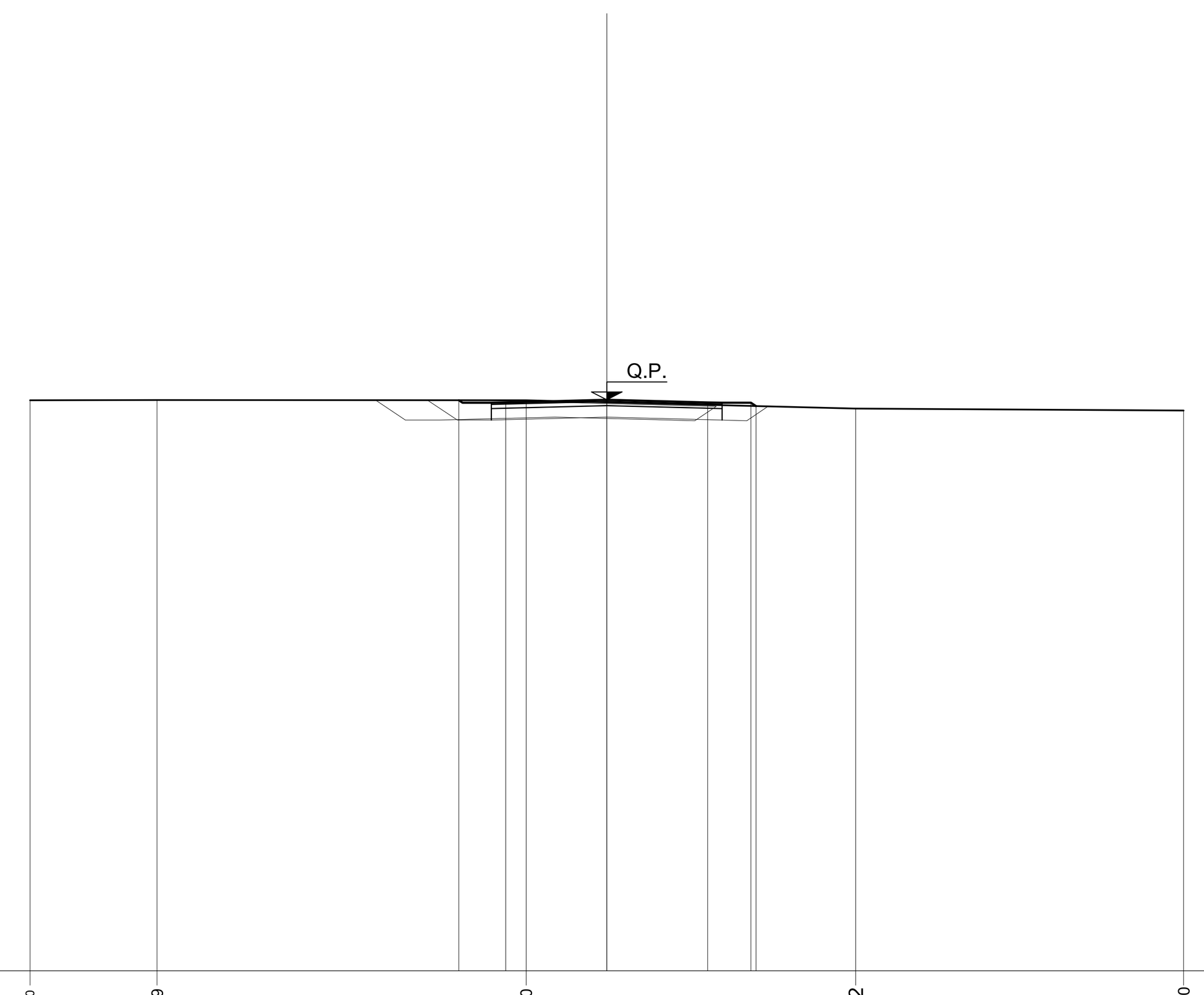

Q.RIF. 15 — 100 / 100

PROGRESSIVE TERRENO	-10.00, -7.79, -1.40, 4.32, 10.00
PARZIALI TERRENO	2.21, 6.39, 5.72, 5.68
QUOTE TERRENO	24.89, 24.90, 24.89, 24.75, 24.71
PROGRESSIVE PROGETTO	-2.56, -1.75, 0.00, 1.75, 2.50, 2.59
PARZIALI PROGETTO	0.81, 1.75, 1.75, 0.75, 0.09
QUOTE PROGETTO	24.89, 24.86, 24.90, 24.86, 24.85, 24.79

SEZIONE N.: 5

DIST. PROG.: 108.32

S STERRO	m²	0.13
R RIPORTO	m²	0.12
D STRATO DI FONDAZ.	m²	0.80
ST STERRO	m²	1.65
a STRATO DI USURA	m	4.00
b BINDER	m	4.00

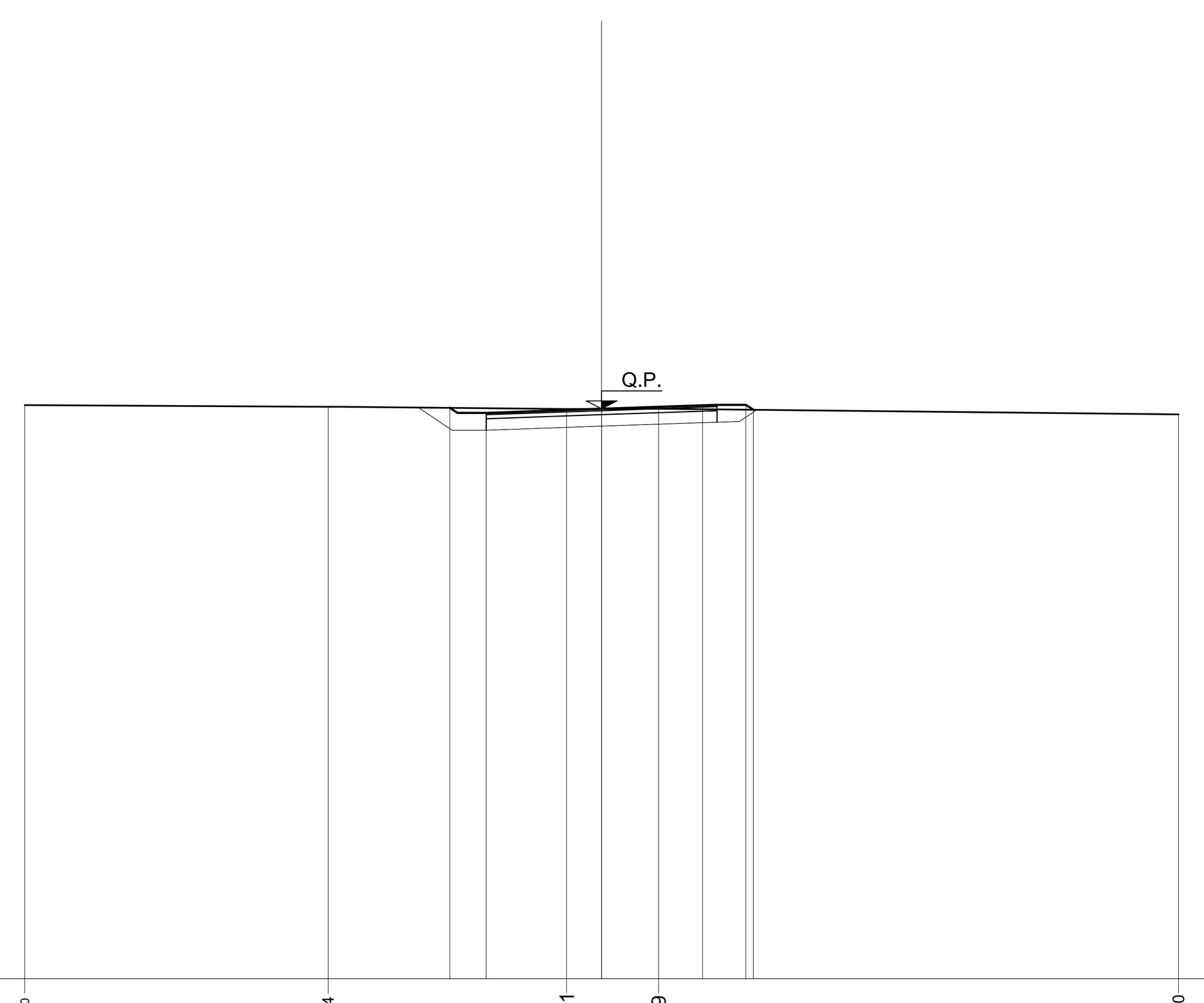

Q.RIF. 15 — 100 / 100

PROGRESSIVE TERRENO	-10.00, -4.74, -0.61, 0.99, 10.00
PARZIALI TERRENO	5.26, 4.13, 1.60, 9.01
QUOTE TERRENO	24.94, 24.91, 24.88, 24.88, 24.78
PROGRESSIVE PROGETTO	-2.63, -2.00, 0.00, 1.75, 2.50, 2.63
PARZIALI PROGETTO	0.63, 2.00, 1.75, 0.75, 0.13
QUOTE PROGETTO	24.89, 24.81, 24.88, 24.94, 24.95, 24.86

SEZIONE N.: 8

DIST. PROG.: 250.00

S STERRO	m²	0.24
D STRATO DI FONDAZ.	m²	0.80
ST STERRO	m²	2.01
a STRATO DI USURA	m	4.00
b BINDER	m	4.00

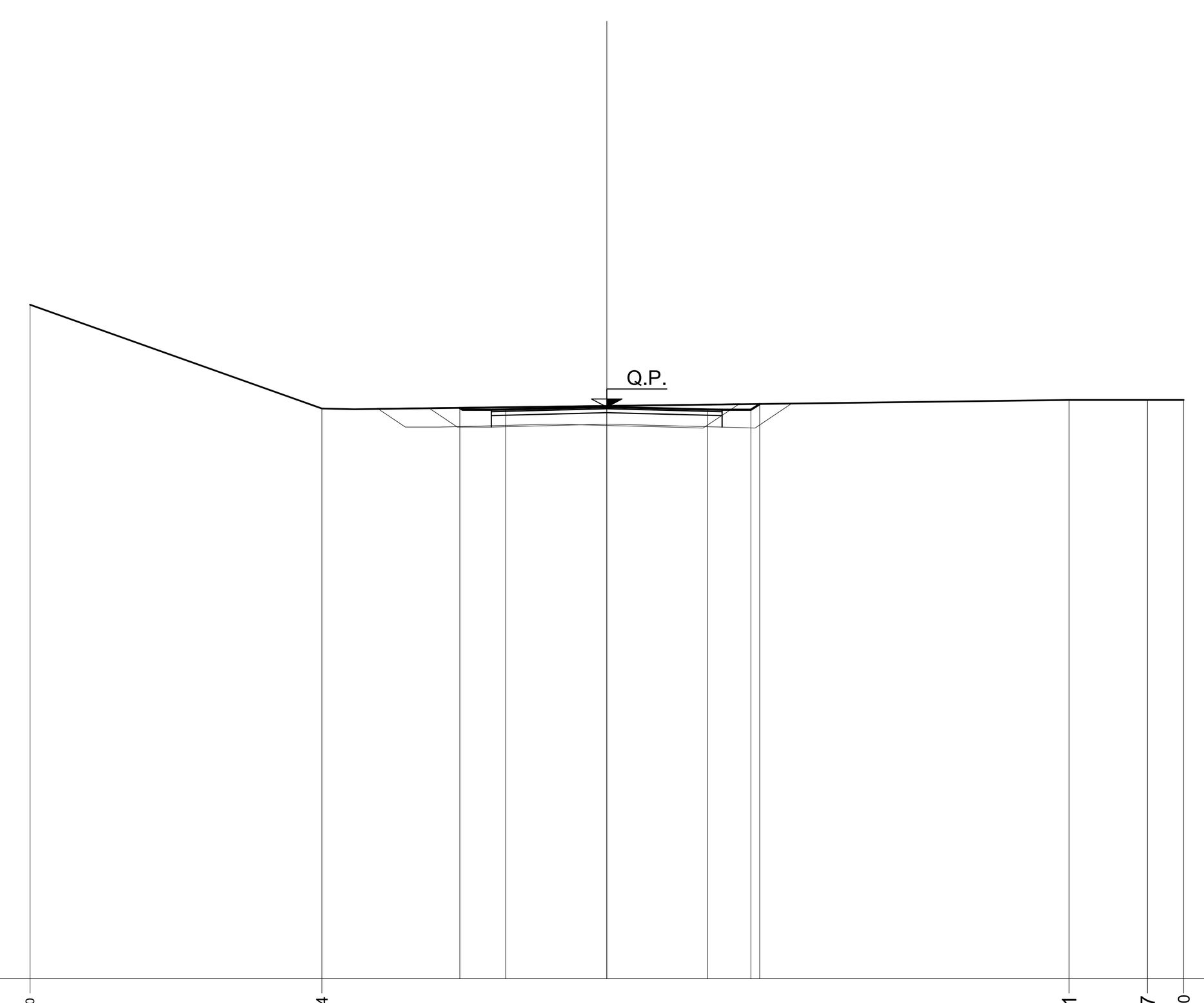

Q.RIF. 15 — 100 / 100

PROGRESSIVE TERRENO	-10.00, -4.94, 8.01, 9.37, 10.00
PARZIALI TERRENO	5.06, 12.95, 1.36, 0.63
QUOTE TERRENO	26.69, 24.88, 25.03, 25.03, 25.03
PROGRESSIVE PROGETTO	-2.55, -1.75, 0.00, 1.75, 2.50, 2.65
PARZIALI PROGETTO	0.80, 1.75, 1.75, 0.75, 0.15
QUOTE PROGETTO	24.89, 24.87, 24.91, 24.87, 24.86, 24.96

KEY-PLAN

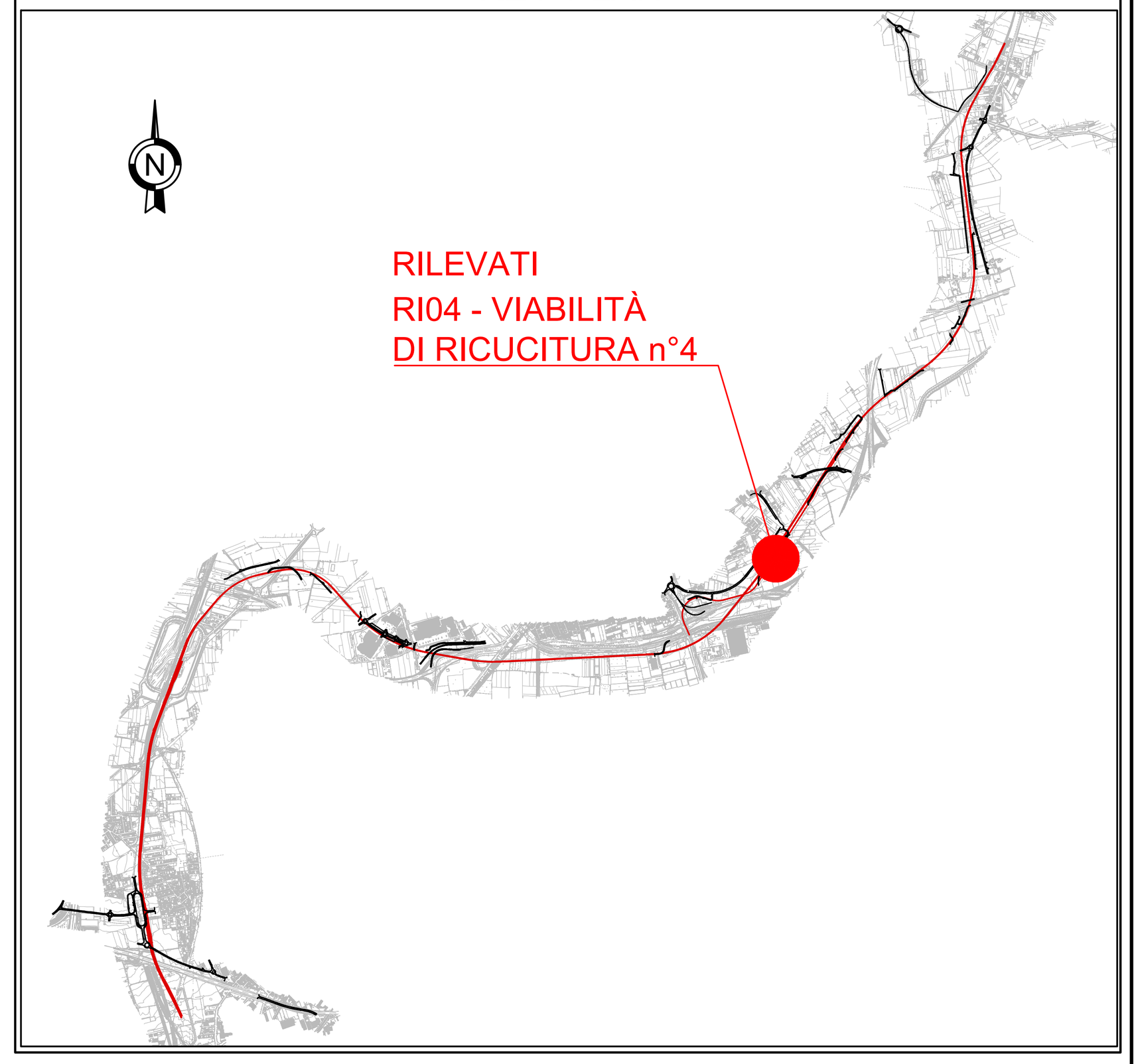

COMMITTENTE: RFI RETE FERROVIARIA ITALIANA — GRUPPO FERROVIE DELLO STATO ITALIANE

DIREZIONE LAVORI: ITALFERR — GRUPPO FERROVIE DELLO STATO ITALIANE

APPALTATORE: MANDATARIA: salini impregilo — MANDANTE: ASTALDI

PROGETTAZIONE: MANDATARIA: SYSTRA — MANDANTI: SOTECNI (SYSTRA GROUP), ROCKSOIL S.p.A. CONSULENZA E ASSISTENZA TECNICA nel campo della GEOINGEGNERIA

PROGETTO ESECUTIVO

LINEA FERROVIARIA NAPOLI - BARI, TRATTA NAPOLI-CANCELLO,
IN VARIANTE TRA LE PK 0+000 E PK 15+585, INCLUSE LE OPERE ACCESSORIE,
NELL'AMBITO DEGLI INTERVENTI DI CUI AL D.L. 133/2014, CONVERTITO IN LEGGE 164 / 2014

DISEGNO

RILEVATI
RI04 - RILEVATO STAZIONE DI ACERRA DA KM 10+527,60 AL KM 11+858,76
VIABILITA' DI RICUCITURA
VIABILITA' N° 4
SEZIONI TRASVERSALI - Tav 1 di 3

APPALTATORE	PROGETTAZIONE	
DIRETTORE TECNICO Ing. M. PANISI	DIRETTORE DELLA PROGETTAZIONE Ing. A. CHECCHI	

COMMESSA	LOTTO	FASE	ENTE	TIPO DOC.	OPERA/DISCIPLINA	PROGR.	REV.	SCALA:
IF1M	00	E	ZZ	WA	RI0417	001	A	1:100

Rev.	Descrizione	Redatto	Data	Verificato	Data	Approvato	Data	Autorizzato Data
A	EMISSIONE	TRAPANESE	24/04/18	MARTUSCELLI	26/04/18	PIAZZA	26/04/18	MARTUSCELLI 27/04/18

File:IF1M.0.0.E.ZZ.WA.RI.04.1.7.001-A.DWG — n. Elab.: