SEZIONE N.: 7

DIST. PROG.: 101.48

R RIPORTO	m²	0.90
D STRATO DI FONDAZ.	m²	0.80
F FOSSI	m²	0.43
SC SCOTICO	m²	3.22
ST STERRO	m²	0.72
a STRATO DI USURA	m	4.00
b BINDER	m	4.00
v TERRENO VEGETALE	m	2.44

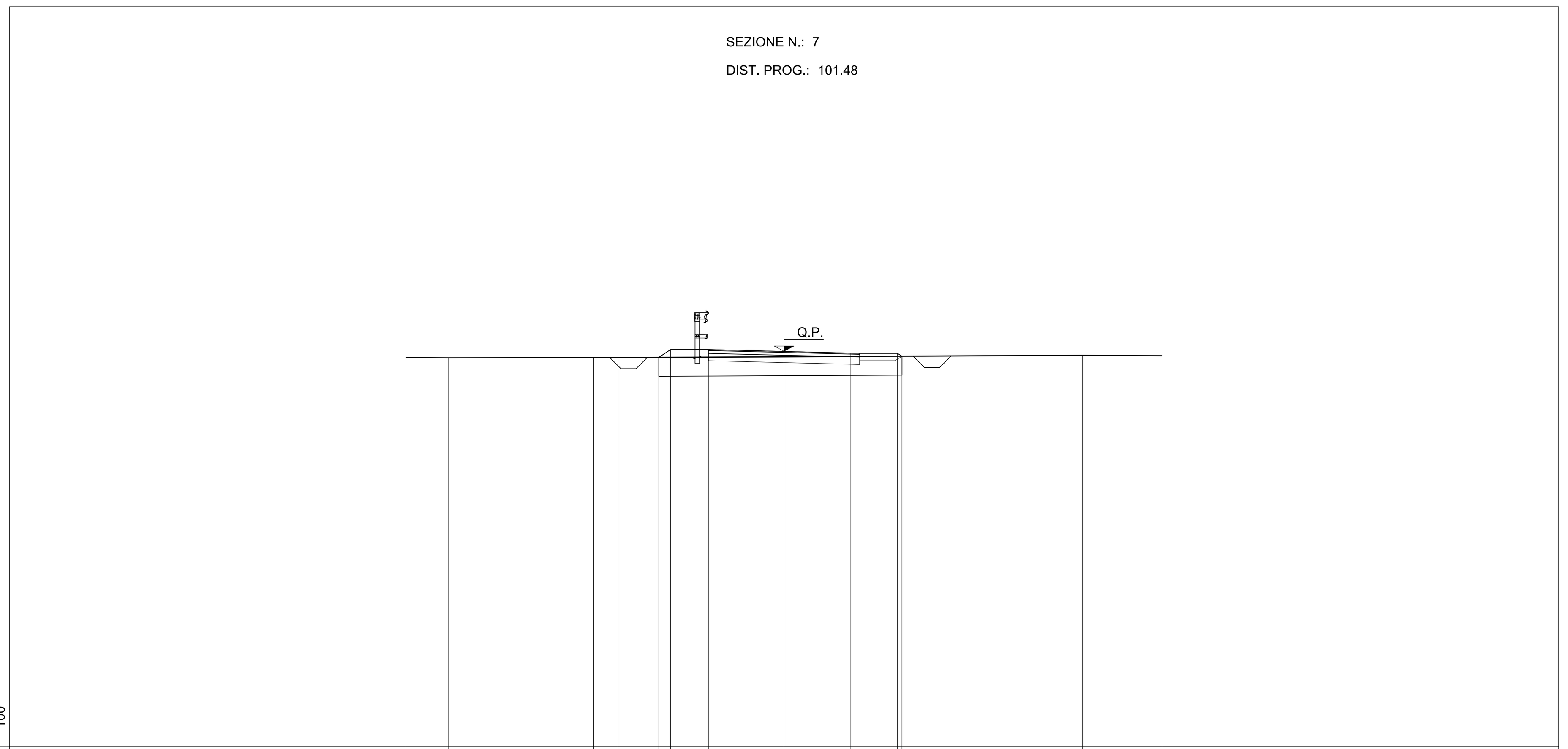

Q.RIF. 15

PROGRESSIVE TERRENO	-10.00	-8.89	-5.04	-4.39	7.90	10.00	
PARZIALI TERRENO	1.11	3.85	0.65	12.29	2.10		
QUOTE TERRENO	25.62	25.61	25.62	25.62	25.68	25.67	
PROGRESSIVE PROGETTO	-3.32	-3.00	-2.00	0.00	1.75	3.00	3.12
PARZIALI PROGETTO	0.32	1.00	2.00	1.75	1.25	0.12	
QUOTE PROGETTO	25.63	25.84	25.84	25.79	25.74	25.74	25.66

SEZIONE N.: 8

DIST. PROG.: 113.93

R RIPORTO	m²	0.68
D STRATO DI FONDAZ.	m²	0.80
F FOSSI	m²	0.43
SC SCOTICO	m²	3.14
ST STERRO	m²	0.90
a STRATO DI USURA	m	4.00
b BINDER	m	4.00
v TERRENO VEGETALE	m	2.28

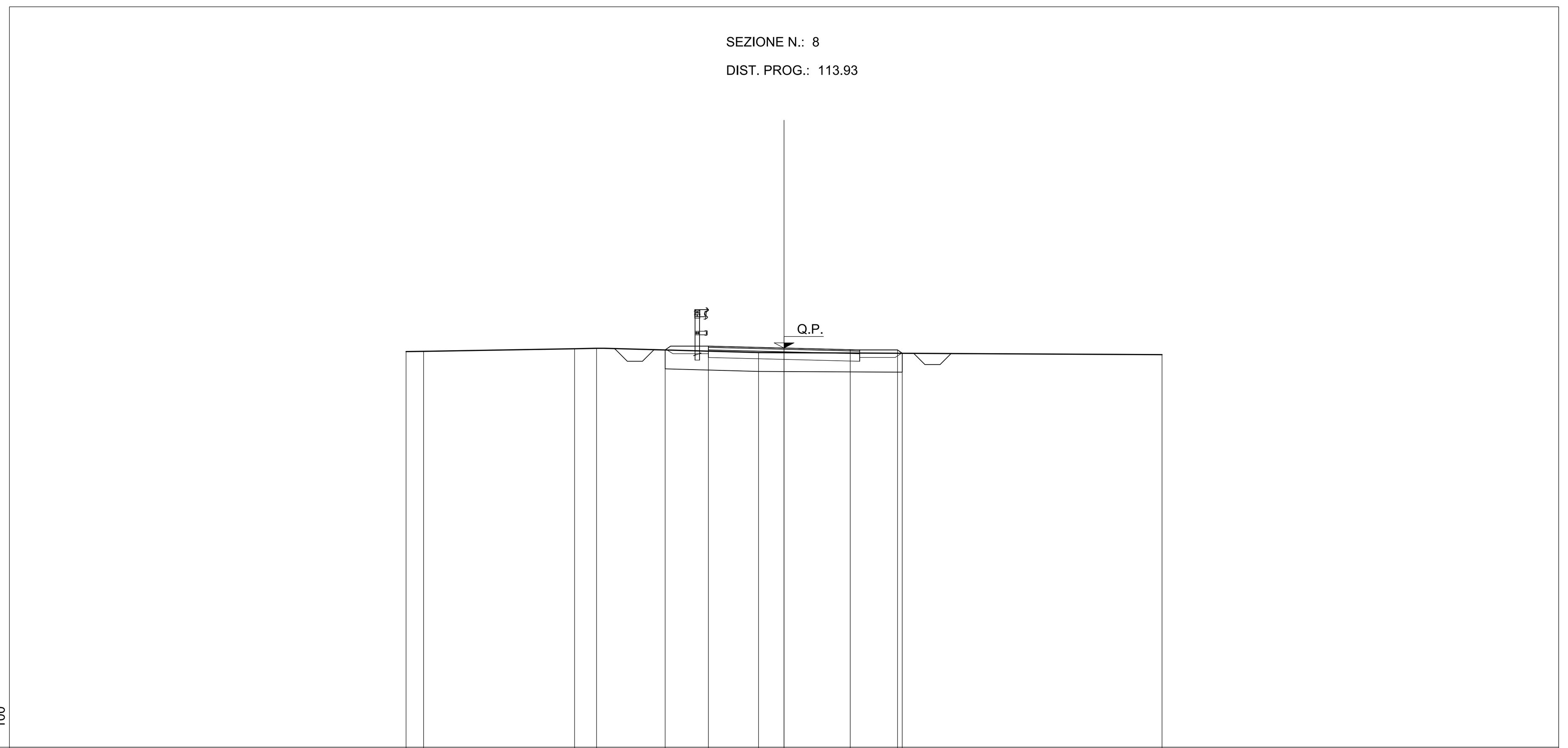

Q.RIF. 15

PROGRESSIVE TERRENO	-10.00	-9.54	-5.54	-4.96	-0.68	10.00
PARZIALI TERRENO	0.46	4.00	0.58	4.28	10.68	
QUOTE TERRENO	25.79	25.79	25.86	25.87	25.76	25.70
PROGRESSIVE PROGETTO	-3.15	-2.00	0.00	1.75	3.00	3.13
PARZIALI PROGETTO	1.15	2.00	1.75	1.25	0.13	
QUOTE PROGETTO	25.83	25.93	25.88	25.83	25.83	25.74

SEZIONE N.: 9

DIST. PROG.: 126.37

R RIPORTO	m²	0.18
D STRATO DI FONDAZ.	m²	0.80
F FOSSI	m²	0.40
SC SCOTICO	m²	3.07
ST STERRO	m²	1.44
a STRATO DI USURA	m	4.00
b BINDER	m	4.00
v TERRENO VEGETALE	m	2.15

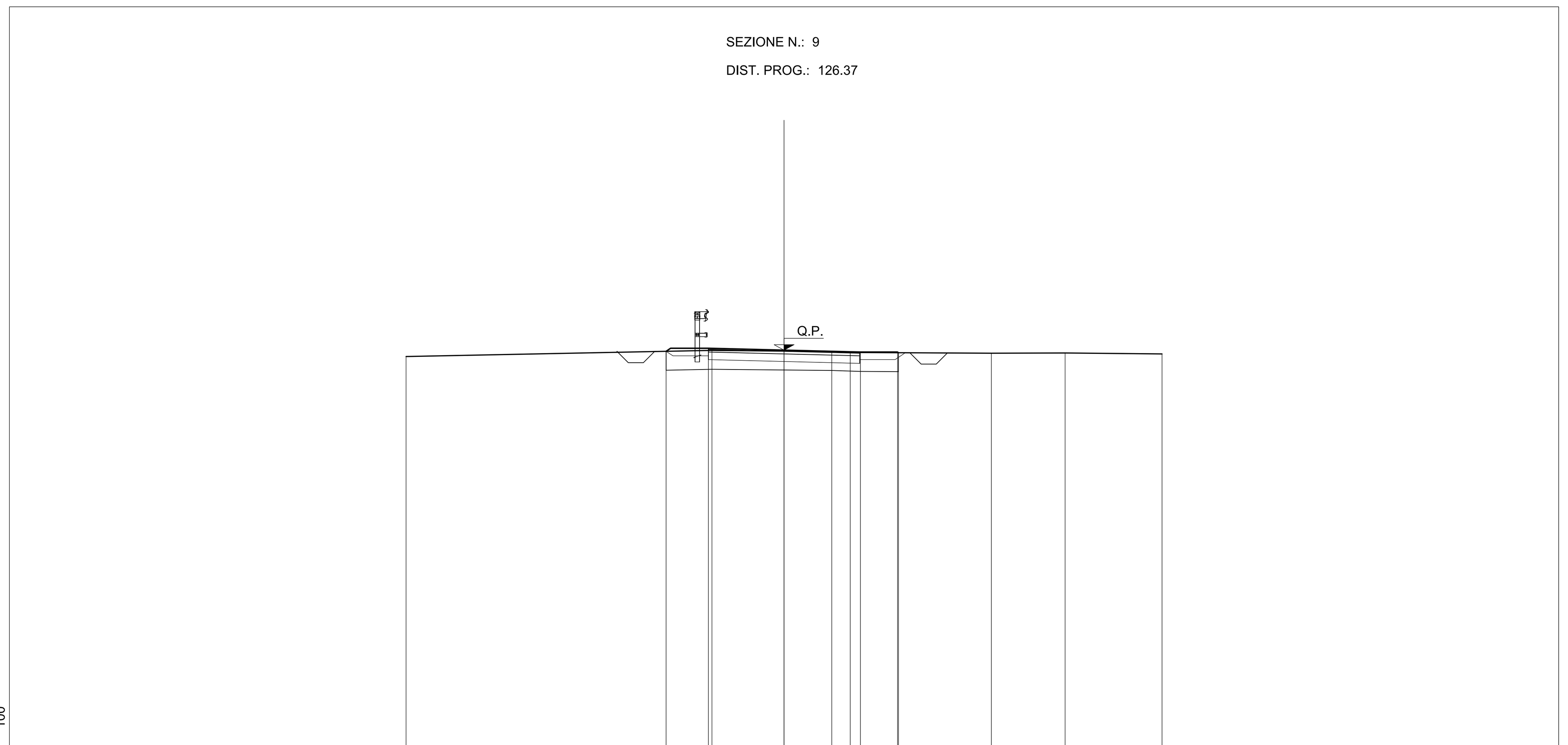

Q.RIF. 15

PROGRESSIVE TERRENO	-10.00	-1.91	1.26	2.02	5.48	7.44	10.00
PARZIALI TERRENO	8.09	3.17	0.76	3.46	1.96	2.56	
QUOTE TERRENO	25.65	25.82	25.78	25.76	25.74	25.75	25.72
PROGRESSIVE PROGETTO	-3.12	-2.00	0.00	1.75	3.00	3.03	
PARZIALI PROGETTO	1.12	2.00	1.75	1.25	0.03		
QUOTE PROGETTO	25.79	25.87	25.82	25.78	25.77	25.75	

SEZIONE N.: 10

DIST. PROG.: 134.37

S STERRO	m²	0.26
D STRATO DI FONDAZ.	m²	0.76
SC SCOTICO	m²	2.97
ST STERRO	m²	1.91
a STRATO DI USURA	m	3.80
b BINDER	m	3.80
v TERRENO VEGETALE	m	1.07

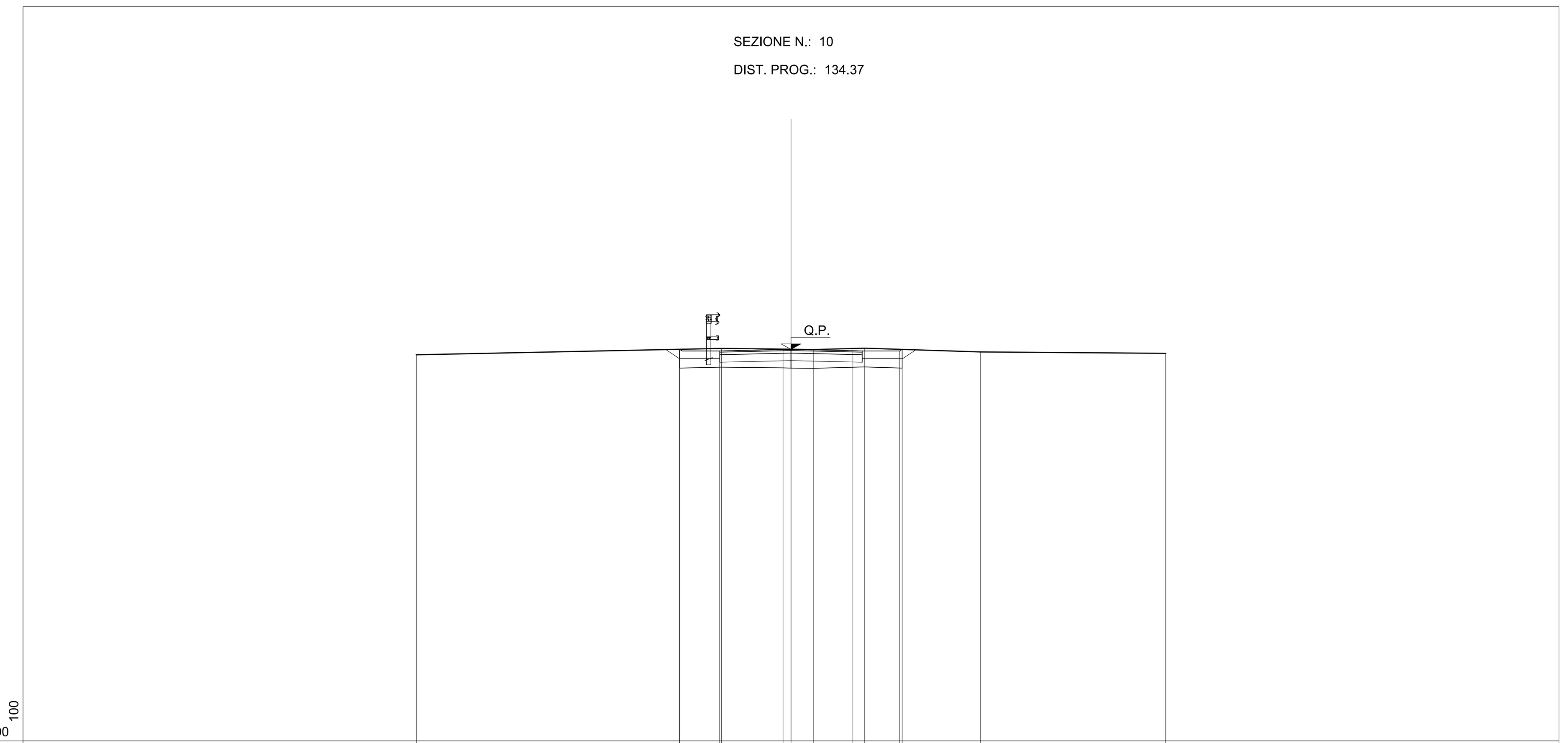

Q.RIF. 15

PROGRESSIVE TERRENO	-10.00	-1.86	-0.21	0.59	1.96	5.05	10.00
PARZIALI TERRENO	8.14	1.65	0.80	1.37	3.09	4.95	
QUOTE TERRENO	25.62	25.79	25.77	25.76	25.80	25.70	25.66
PROGRESSIVE PROGETTO	-2.97	-1.90	0.00	1.65	2.90	2.97	
PARZIALI PROGETTO	1.07	1.90	1.65	1.25	0.07		
QUOTE PROGETTO	25.76	25.72	25.77	25.73	25.72	25.76	

KEY-PLAN

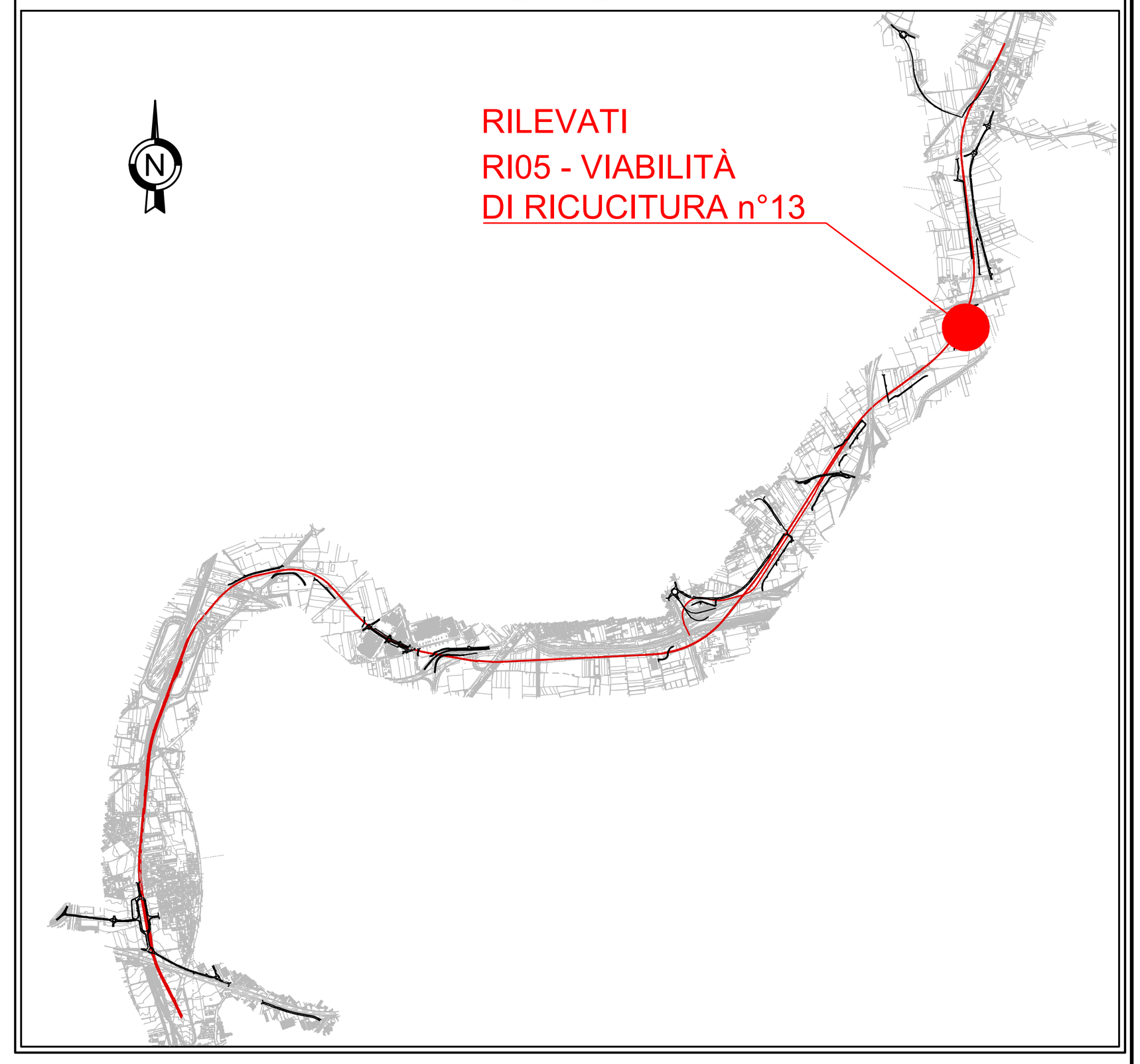

COMMITTENTE: RFI RETE FERROVIARIA ITALIANA GRUPPO FERROVIE DELLO STATO ITALIANE

DIREZIONE LAVORI: ITALFERR GRUPPO FERROVIE DELLO STATO ITALIANE

APPALTATORE: MANDATARIA: salini impregilo MANDANTE: ASTALDI

PROGETTAZIONE: MANDATARIA: SYSTRA MANDANTI: SOTECNI SYSTRA GROUP; ROCKSOIL S.p.A. CONSULENZA E ASSISTENZA TECNICA nel campo della GEOINGEGNERIA

PROGETTO ESECUTIVO

LINEA FERROVIARIA NAPOLI - BARI, TRATTA NAPOLI-CANCELLO,
IN VARIANTE TRA LE PK 0+000 E PK 15+585, INCLUSE LE OPERE ACCESSORIE,
NELL'AMBITO DEGLI INTERVENTI DI CUI AL D.L. 133/2014, CONVERTITO IN LEGGE 164 / 2014

DISEGNO

RILEVATI
RI05 - RILEVATO DAL KM 12+558.36 AL KM 13+202.33
VIABILITA' DI RICUCITURA
VIABILITA' N°13
SEZIONI TRASVERSALI - Tav 2 di 2

APPALTATORE	PROGETTAZIONE	
DIRETTORE TECNICO Ing. M. PANISI	DIRETTORE DELLA PROGETTAZIONE Ing. A. CHECCHI	

COMMESSA	LOTTO	FASE	ENTE	TIPO DOC.	OPERA/DISCIPLINA	PROGR.	REV.	SCALA:
IF1M	00	E	ZZ	WA	RI0547	002	A	1:100

Rev.	Descrizione	Redatto	Data	Verificato	Data	Approvato	Data	Autorizzato Data
A	EMISSIONE	TRAPANESE	14/06/18	MARTUSCELLI	15/06/18	PIAZZA	15/06/18	MARTUSCELLI 30/06/18

File:IF1M.0.0.E.ZZ.WA.RI.05.4.7.002-A.DWG | n. Elab.: