SEZIONE N.: 1
DIST. PROG.: 0.0

S STERRO	m²	0.21
R RIPORTO	m²	7.80
C STRATO DI BASE	m²	2.81
D STRATO DI FONDAZ.	m²	5.27
E SUPER COMPATTATO	m²	10.53
F FOSSO	m²	1.04
SC SCOTICO	m²	19.84
ST STERRO	m²	15.64
a STRATO DI USURA	m	35.11
b BINDER	m	35.11
m MARCIAPIEDE	m	2.70
v TERRENO VEGETALE	m	1.30

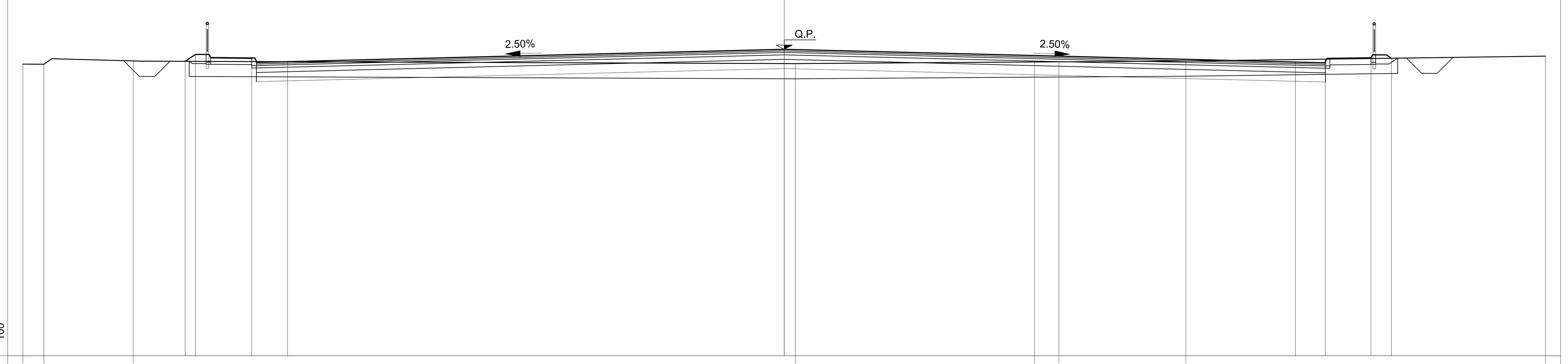

Q.RIF. 34 — 100

PROGRESSIVE TERRENO	-25.00, -24.31, -21.38, 0.37, 8.22, 9.02, 13.19, 25.00
PARZIALI TERRENO	0.69, 2.93, 21.75, 7.85, 0.80, 4.17, 11.81
QUOTE TERRENO	43.58, 43.58, 43.69, 43.60, 43.65, 43.66, 43.69, 43.84
PROGRESSIVE PROGETTO	-19.67, -19.34, -17.49, -16.31, 0.00, 16.79, 17.77, 19.27, 19.94
PARZIALI PROGETTO	0.33, 1.85, 1.18, 16.31, 16.79, 0.98, 1.50, 0.67
QUOTE PROGETTO	43.68, 43.90, 43.79, 43.66, 44.07, 43.65, 43.68, 43.79, 43.78

SEZIONE N.: 2
DIST. PROG.: 20.00

S STERRO	m²	4.66
R RIPORTO	m²	0.07
C STRATO DI BASE	m²	1.36
D STRATO DI FONDAZ.	m²	2.53
E SUPER COMPATTATO	m²	5.08
F FOSSO	m²	0.90
SC SCOTICO	m²	10.70
ST STERRO	m²	16.44
a STRATO DI USURA	m	16.91
b BINDER	m	16.91
m MARCIAPIEDE	m	2.70
v TERRENO VEGETALE	m	1.15

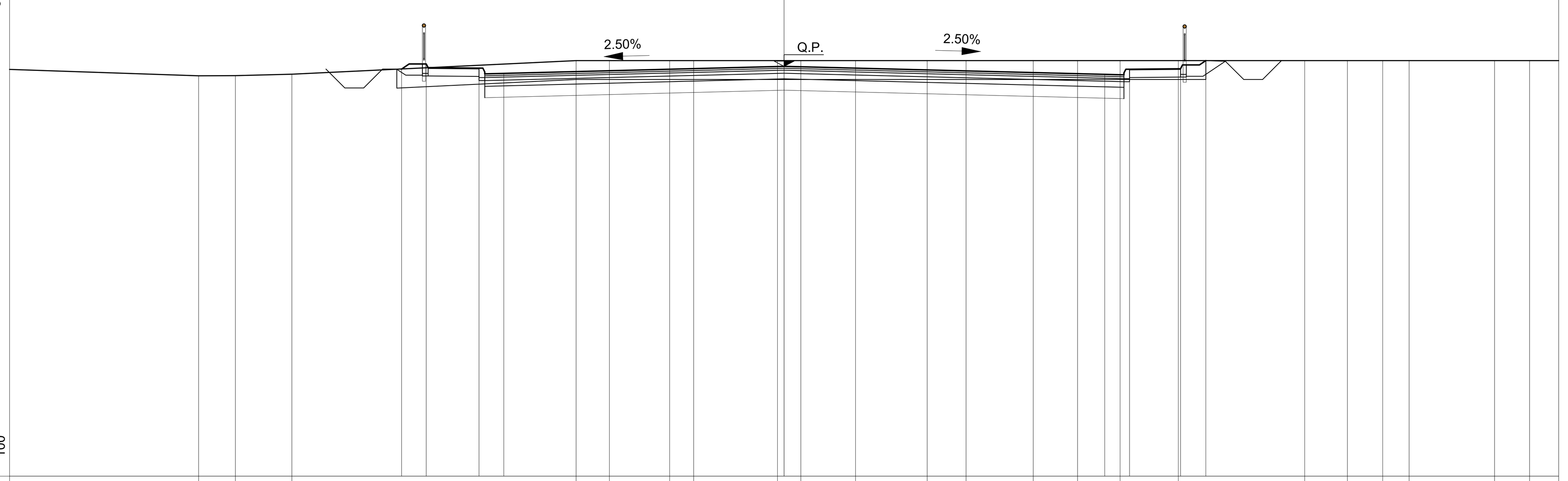

Q.RIF. 33 — 100

PROGRESSIVE TERRENO	-15.50, -14.52, -13.03, -5.51, -4.63, -3.03, -2.39, -0.18, 0.44, 1.89, 3.79, 4.82, 6.59, 7.77, 8.89, 10.43, 13.78, 14.91, 15.84, 16.54, 18.80, 19.73
PARZIALI TERRENO	0.98, 1.49, 7.52, 0.88, 1.60, 0.64, 2.21, 0.62, 1.45, 1.90, 1.03, 1.77, 1.18, 1.12, 1.54, 3.35, 1.13, 0.93, 0.70, 2.26, 0.93
QUOTE TERRENO	43.60, 43.60, 43.64, 44.00, 44.00, 44.00, 44.00, 44.00, 44.00, 44.00, 44.00, 44.00, 44.00, 44.00, 44.00, 44.00, 44.00, 44.00, 44.00, 44.00, 44.00, 44.00
PROGRESSIVE PROGETTO	-10.13, -9.47, -8.07, -7.42, 0.00, 8.48, 9.14, 10.49, 11.16
PARZIALI PROGETTO	0.66, 1.40, 0.65, 7.42, 8.48, 0.66, 1.35, 0.67
QUOTE PROGETTO	43.78, 43.91, 43.80, 43.66, 43.85, 43.64, 43.77, 43.79, 44.00

SEZIONE N.: 4
DIST. PROG.: 60.00

R RIPORTO	m²	18.87
A ANTICAPILLARE	m²	9.59
C STRATO DI BASE	m²	1.16
D STRATO DI FONDAZ.	m²	2.18
E SUPER COMPATTATO	m²	4.34
F FOSSO	m²	0.92
RI RILEVATO	m²	3.46
SC SCOTICO	m²	11.11
ST STERRO	m²	0.29
a STRATO DI USURA	m	14.50
b BINDER	m	14.50
g GEOTESSILE	m	26.19
m MARCIAPIEDE	m	2.70
v TERRENO VEGETALE	m	5.98

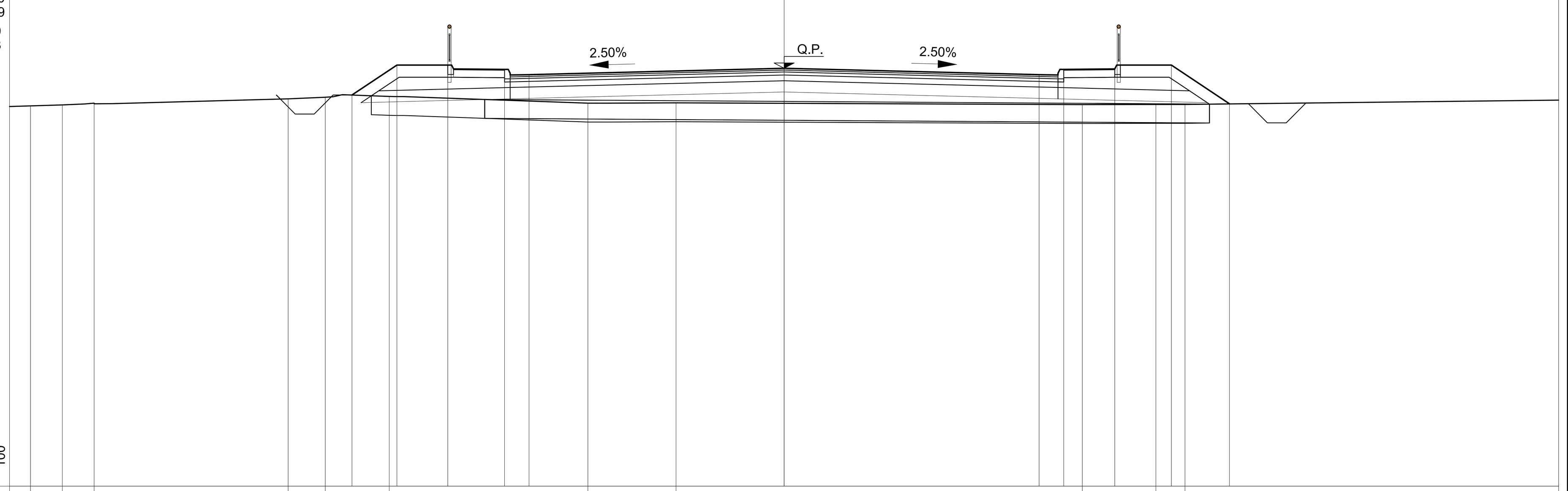

Q.RIF. 34 — 100

PROGRESSIVE TERRENO	-19.95, -19.11, -18.26, -13.13, -12.15, -10.45, -5.19, -2.86, 7.89, 9.84, 10.61
PARZIALI TERRENO	0.84, 0.85, 5.13, 0.98, 1.70, 5.26, 2.33, 10.75, 1.95, 0.77
QUOTE TERRENO	44.06, 44.09, 44.13, 44.25, 44.29, 44.31, 44.13, 44.14, 44.10, 44.10, 44.10
PROGRESSIVE PROGETTO	-11.44, -10.25, -8.90, -7.40, -6.75, 0.00, 6.75, 7.40, 8.75, 10.25, 11.79
PARZIALI PROGETTO	1.19, 1.35, 1.50, 0.65, 6.75, 6.75, 0.65, 1.35, 1.50, 1.54
QUOTE PROGETTO	44.35, 45.14, 45.14, 45.03, 44.89, 45.06, 44.89, 45.03, 45.04, 45.14, 44.11

SEZIONE N.: 3
DIST. PROG.: 40.00

R RIPORTO	m²	3.79
C STRATO DI BASE	m²	1.16
D STRATO DI FONDAZ.	m²	2.18
E SUPER COMPATTATO	m²	4.34
F FOSSO	m²	1.04
SC SCOTICO	m²	10.50
ST STERRO	m²	11.64
a STRATO DI USURA	m	14.50
b BINDER	m	14.50
m MARCIAPIEDE	m	2.70
v TERRENO VEGETALE	m	3.73

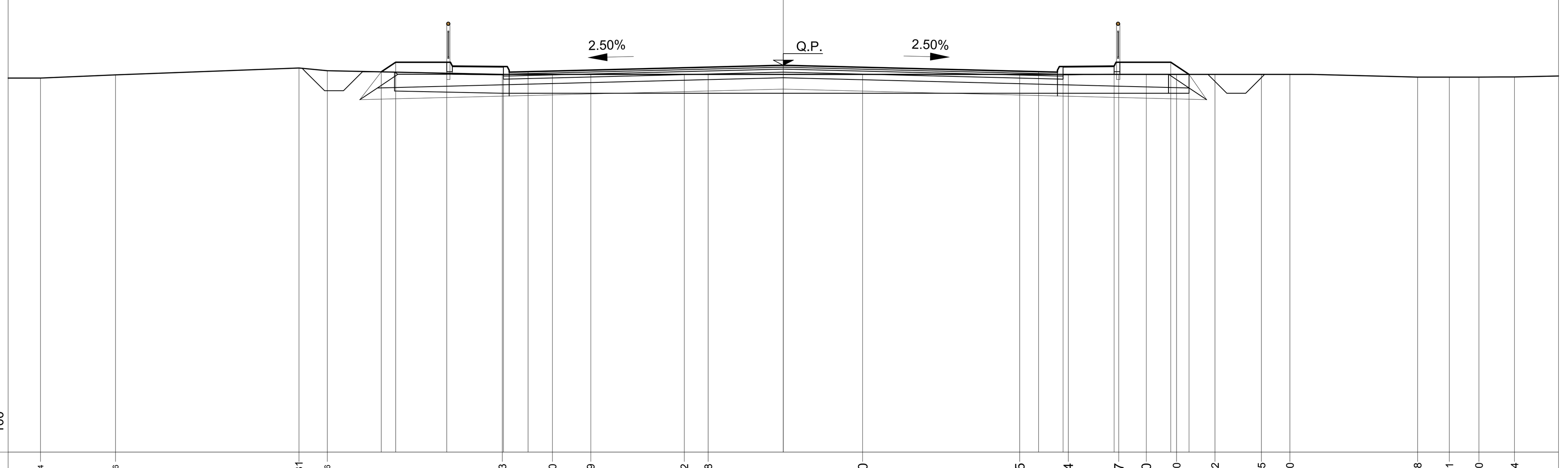

Q.RIF. 34 — 100

PROGRESSIVE TERRENO	-19.64, -17.66, -12.81, -12.06, -7.43, -6.10, -5.09, -2.62, -1.98, 2.10, 6.25, 7.54, 8.87, 9.60, 10.40, 11.42, 12.65, 13.40, 16.78, 17.61, 18.40, 19.34
PARZIALI TERRENO	1.98, 4.85, 0.75, 4.63, 1.33, 1.01, 2.47, 0.64, 4.08, 4.15, 1.29, 1.33, 0.73, 0.80, 1.02, 1.23, 0.75, 3.38, 0.83, 0.79, 0.94
QUOTE TERRENO	43.90, 43.99, 44.17, 44.10, 44.00, 44.00, 44.00, 44.00, 44.00, 44.00, 44.00, 44.00, 44.00, 44.00, 44.00, 44.00, 44.00, 44.00, 43.93, 43.93, 43.93, 43.93
PROGRESSIVE PROGETTO	-10.63, -10.25, -8.90, -7.40, -6.75, 0.00, 6.75, 7.40, 8.75, 10.25, 10.73
PARZIALI PROGETTO	0.38, 1.35, 1.50, 0.65, 6.75, 6.75, 0.65, 1.35, 1.50, 0.48
QUOTE PROGETTO	44.07, 44.32, 44.32, 44.21, 44.07, 44.24, 44.07, 44.21, 44.22, 44.32, 44.00

SEZIONE N.: 5
DIST. PROG.: 80.00

R RIPORTO	m²	33.43
A ANTICAPILLARE	m²	12.05
C STRATO DI BASE	m²	1.16
D STRATO DI FONDAZ.	m²	2.18
E SUPER COMPATTATO	m²	4.36
F FOSSO	m²	0.89
RI RILEVATO	m²	16.95
SC SCOTICO	m²	12.11
a STRATO DI USURA	m	14.50
b BINDER	m	14.50
g GEOTESSILE	m	31.53
m MARCIAPIEDE	m	2.70
v TERRENO VEGETALE	m	8.50



Q.RIF. 34 — 100

PROGRESSIVE TERRENO	-17.02, -15.74, -13.12, -11.42, -10.56, 15.91
PARZIALI TERRENO	1.28, 2.62, 1.70, 0.86, 26.47
QUOTE TERRENO	44.21, 44.22, 44.36, 44.43, 44.42, 44.34
PROGRESSIVE PROGETTO	-12.64, -10.25, -8.90, -7.40, -6.75, 0.00, 6.75, 7.40, 8.75, 10.25, 12.69
PARZIALI PROGETTO	2.39, 1.35, 1.50, 0.65, 6.75, 6.75, 0.65, 1.35, 1.50, 2.44
QUOTE PROGETTO	44.38, 45.97, 45.97, 45.86, 45.72, 45.89, 45.72, 45.86, 45.87, 45.97, 44.35

KEY-PLAN

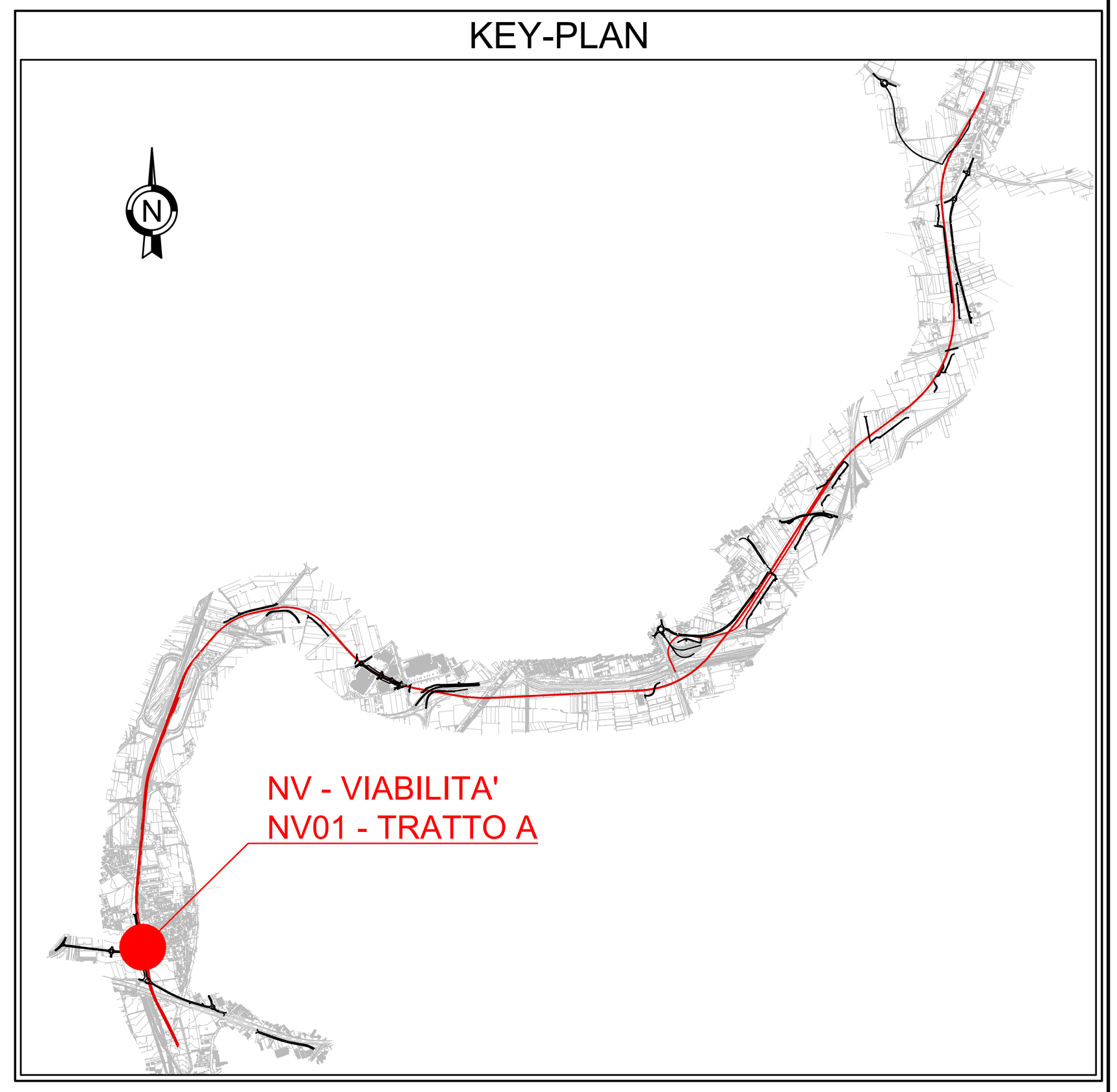

LEGENDA

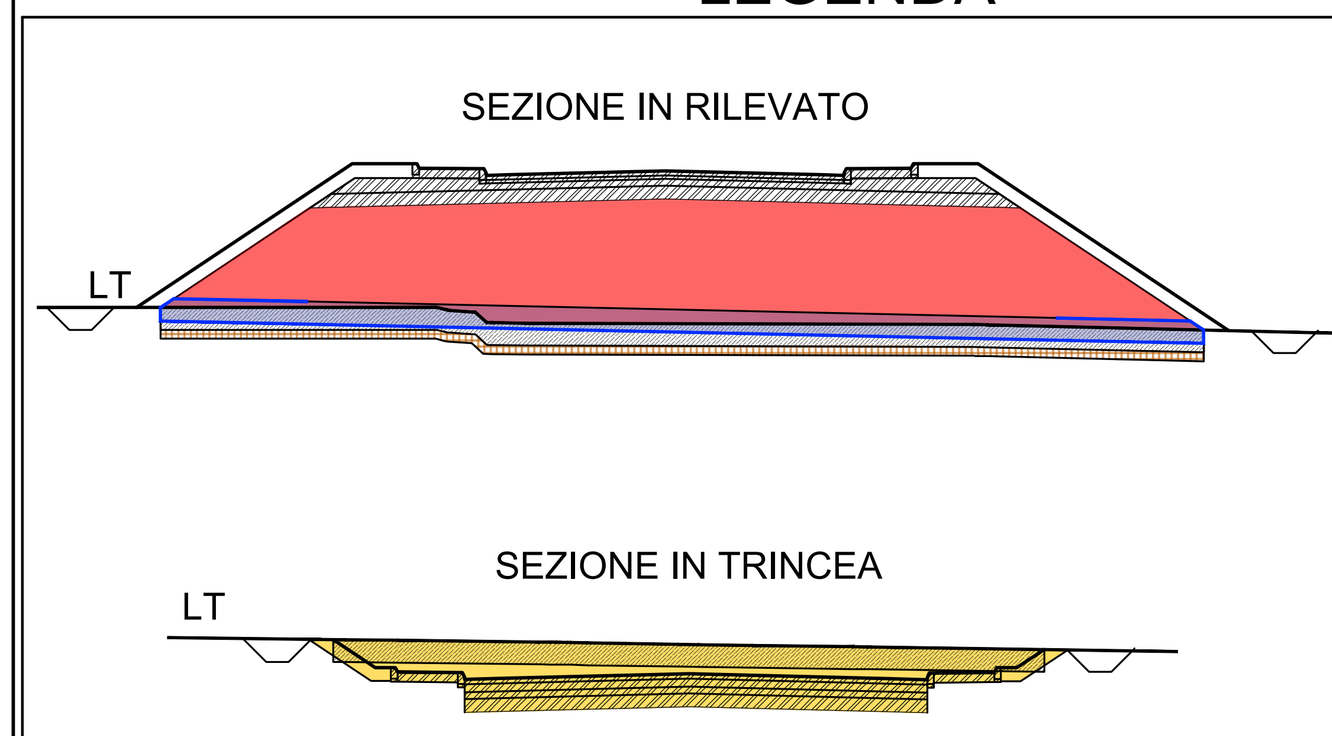

- Sovrastruttura
- RI Rilevato
- ST Sterro
- SC Scotico
- B Bonifica
- A Anticapillare
- g Geotessile
- LT Linea terreno

COMMITTENTE: RFI RETE FERROVIARIA ITALIANA — GRUPPO FERROVIE DELLO STATO ITALIANE

DIREZIONE LAVORI: ITALFERR — GRUPPO FERROVIE DELLO STATO ITALIANE

APPALTATORE: MANDATARIA: salini impregilo — MANDANTE: ASTALDI

PROGETTAZIONE: MANDATARIA: SYSTRA — MANDANTI: SOTECNI SYSTRA GROUP; ROCKSOIL S.p.A. CONSULENZA E ASSISTENZA TECNICA nel campo della GEOINGEGNERIA

PROGETTO ESECUTIVO

LINEA FERROVIARIA NAPOLI - BARI, TRATTA NAPOLI-CANCELLO,
IN VARIANTE TRA LE PK 0+000 E PK 15+585, INCLUSE LE OPERE ACCESSORIE,
NELL'AMBITO DEGLI INTERVENTI DI CUI AL D.L. 133/2014, CONVERTITO IN LEGGE 164 / 2014

DISEGNO

NV - VIABILITA'
NV01 - STAZIONE CASALNUOVO
VIABILITA' FERMATA CASALNUOVO - TRATTO A
CORPO STRADALE
SEZIONI TRASVERSALI - Tav 1 di 2

APPALTATORE	PROGETTAZIONE	
DIRETTORE TECNICO Ing. M. PANISI	DIRETTORE DELLA PROGETTAZIONE Ing. A. CHECCHI	

COMMESSA	LOTTO	FASE	ENTE	TIPO DOC.	OPERA/DISCIPLINA	PROGR.	REV.	SCALA:
IF1M	00	E	ZZ	WA	NV01A0	001	B	1:100

Rev.	Descrizione	Redatto	Data	Verificato	Data	Approvato	Data	Autorizzato Data
A	EMISSIONE	TRAPANESE	14/06/18	MARTUSCELLI	15/06/18	PIAZZA	15/06/18	MARTUSCELLI
B	EMISSIONE PER RdV	TRAPANESE	10/09/18	MARTUSCELLI	11/09/18	PIAZZA	11/09/18	
								12/09/18

File:IF1M.0.0.E.ZZ.WA.NV.01.A.0.001-B.DWG — n. Elab.: