SEZIONE N.: 13

DIST. PROG.: 400.00

R RIPORTO	m²	19.84
A ANTICAPILLARE	m²	8.30
C STRATO DI BASE	m²	0.64
D STRATO DI FONDAZ.	m²	2.17
E SUPER COMPATTATO	m²	3.52
F FOSSO	m²	0.50
RI RILEVATO	m²	8.23
SC SCOTICO	m²	8.35
a STRATO DI USURA	m	8.00
b BINDER	m	8.00
g GEOTESSILE	m	24.02
m MARCIAPIEDE	m	2.70
v TERRENO VEGETALE	m	6.94

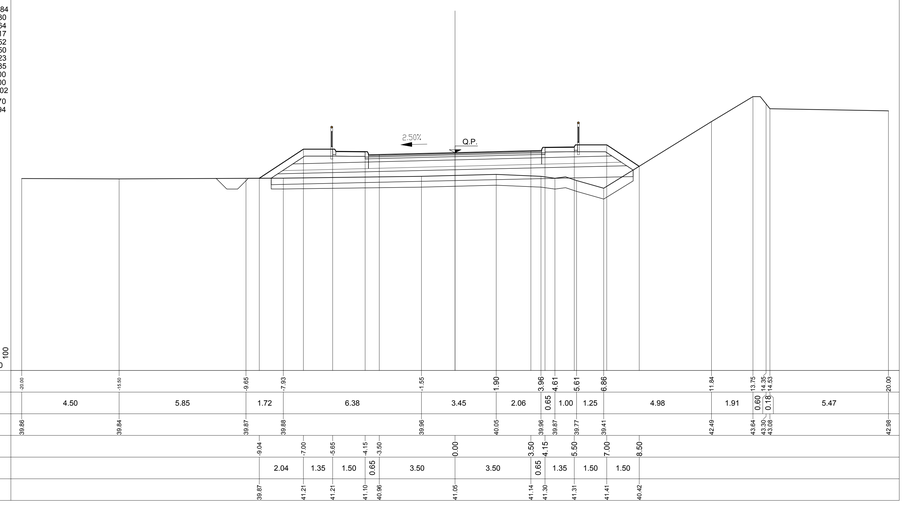

SEZIONE N.: 14

DIST. PROG.: 425.00

R RIPORTO	m²	18.57
A ANTICAPILLARE	m²	9.18
C STRATO DI BASE	m²	0.75
D STRATO DI FONDAZ.	m²	2.40
E SUPER COMPATTATO	m²	5.01
F FOSSO	m²	0.48
RI RILEVATO	m²	5.93
SC SCOTICO	m²	11.03
a STRATO DI USURA	m	9.43
b BINDER	m	9.43
g GEOTESSILE	m	28.19
m MARCIAPIEDE	m	2.70
v TERRENO VEGETALE	m	7.22

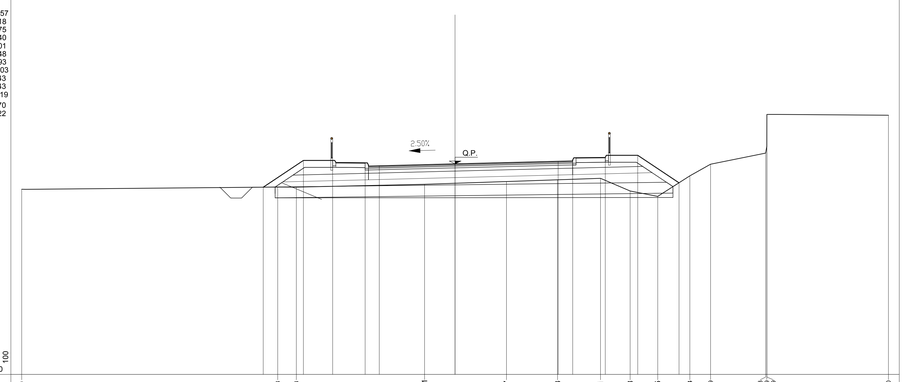

SEZIONE N.: 15

DIST. PROG.: 450.00

R RIPORTO	m²	14.72
A ANTICAPILLARE	m²	8.43
C STRATO DI BASE	m²	0.64
D STRATO DI FONDAZ.	m²	2.17
E SUPER COMPATTATO	m²	3.51
F FOSSO	m²	0.49
RI RILEVATO	m²	3.05
SC SCOTICO	m²	8.52
a STRATO DI USURA	m	8.00
b BINDER	m	8.00
g GEOTESSILE	m	24.18
m MARCIAPIEDE	m	2.70
v TERRENO VEGETALE	m	7.31

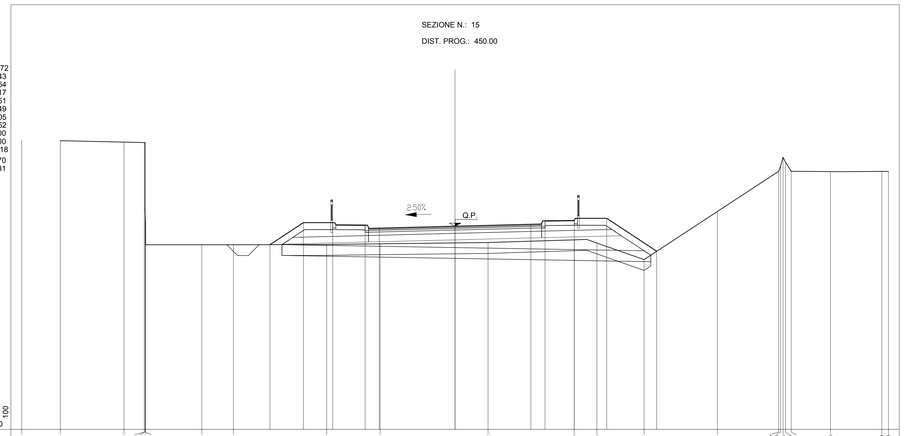

SEZIONE N.: 16

DIST. PROG.: 475.00

R RIPORTO	m²	20.59
A ANTICAPILLARE	m²	8.02
C STRATO DI BASE	m²	0.64
D STRATO DI FONDAZ.	m²	2.17
E SUPER COMPATTATO	m²	3.51
F FOSSO	m²	0.87
RI RILEVATO	m²	10.68
SC SCOTICO	m²	8.20
a STRATO DI USURA	m	8.00
b BINDER	m	8.00
g GEOTESSILE	m	23.58
m MARCIAPIEDE	m	2.70
v TERRENO VEGETALE	m	7.49

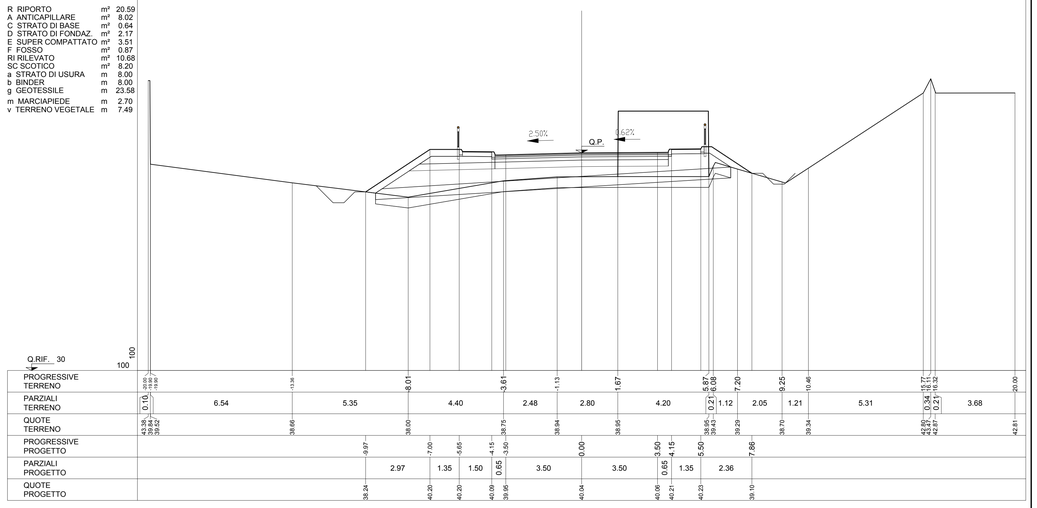

SEZIONE N.: 17

DIST. PROG.: 506.24

R RIPORTO	m²	14.97
A ANTICAPILLARE	m²	7.86
C STRATO DI BASE	m²	0.64
D STRATO DI FONDAZ.	m²	2.16
E SUPER COMPATTATO	m²	4.62
F FOSSO	m²	0.57
RI RILEVATO	m²	3.48
SC SCOTICO	m²	8.19
ST STERRO	m²	0.49
a STRATO DI USURA	m	8.00
b BINDER	m	8.00
g GEOTESSILE	m	23.22
m MARCIAPIEDE	m	2.70
v TERRENO VEGETALE	m	7.30

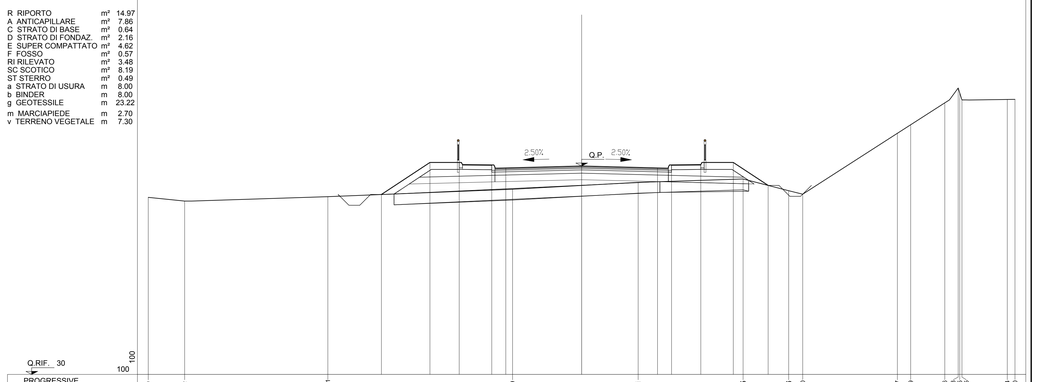

SEZIONE N.: 18

DIST. PROG.: 525.00

R RIPORTO	m²	10.06
A ANTICAPILLARE	m²	4.78
C STRATO DI BASE	m²	0.64
D STRATO DI FONDAZ.	m²	2.18
E SUPER COMPATTATO	m²	4.64
F FOSSO	m²	0.63
RI RILEVATO	m²	0.25
SC SCOTICO	m²	7.52
ST STERRO	m²	1.63
a STRATO DI USURA	m	8.00
b BINDER	m	8.00
g GEOTESSILE	m	21.50
m MARCIAPIEDE	m	2.70
v TERRENO VEGETALE	m	5.43

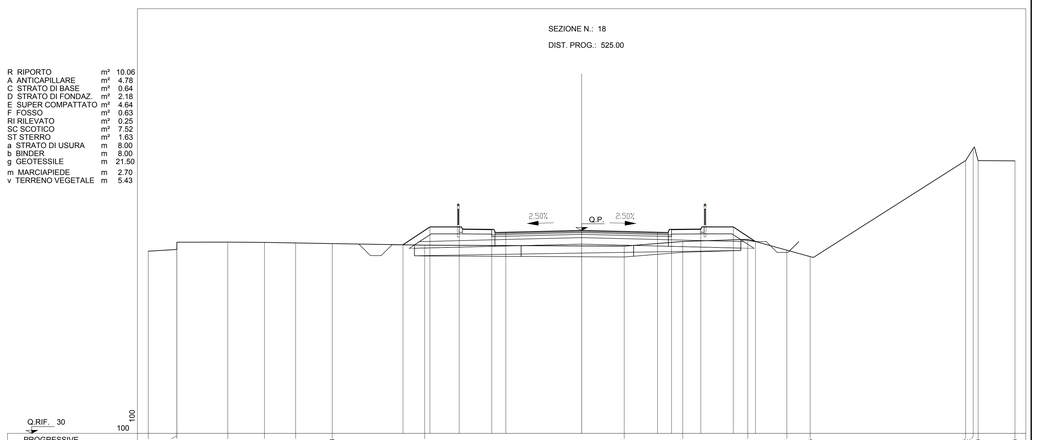

KEY-PLAN

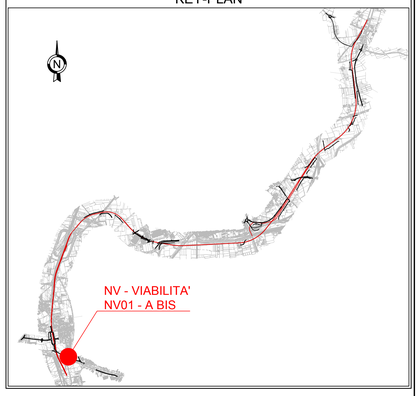

LEGENDA

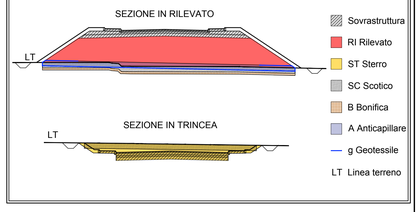

COMMITTENTE:

RFI RETE FERROVIARIA ITALIANA
GRUPPO FERROVIE DELLO STATO ITALIANE

DIREZIONE LAVORI:

ITALFERR
GRUPPO FERROVIE DELLO STATO ITALIANE

APPALTATORE:

MANDATARIA: salini impregilo — MANDANTE: ASTALDI

PROGETTAZIONE:

MANDATARIA: SYSTRA — MANDANTI: SOTECNI SYSTRA GROUP — ROCKSOIL S.p.A. GEOLOGIA E ASSISTENZA TECNICA

PROGETTO ESECUTIVO

LINEA FERROVIARIA NAPOLI - BARI, TRATTA NAPOLI-CANCELLO,

IN VARIANTE TRA LE PK 0+000 E PK 15+585, INCLUSE LE OPERE ACCESSORIE, NELL'AMBITO DEGLI INTERVENTI DI CUI AL D.L. 133/2014, CONVERTITO IN LEGGE 164 / 2014

DISEGNO

NV - NUOVA VIABILITA'
NV02 - NUOVA VIABILITA' VARIANTE ARCHEOLOGICA km 6+000
CORPO STRADALE TRATTO "A BIS"
SEZIONI TRASVERSALI - TAV 3 di 4

APPALTATORE	PROGETTAZIONE	
DIRETTORE TECNICO Ing. M. PANISI	DIRETTORE DELLA PROGETTAZIONE Ing. A. CHECCHI	

COMMESSA	LOTTO	FASE	ENTE	TIPO DOC.	OPERA/DISCIPLINA	PROGR.	REV.	SCALA:
IF1M	00	E	ZZ	WA	NV01A0	005	B	1:100

Rev.	Descrizione	Redatto	Data	Verificato	Data	Approvato	Data	Autorizzato Data
A	EMISSIONE	TRAPANESE	14/06/18	MARTUSCELLI	15/06/18	PIAZZA	15/06/18	MARTUSCELLI
B	EMISSIONE PER RdV	TRAPANESE	10/09/18	MARTUSCELLI	11/09/18	PIAZZA	11/09/18	
								12/09/18

File:IF1M.0.0.E.ZZ.WA.NV.01.A.0.005-B.DWG — n. Elab.: