SEZIONE N.: 7

DIST. PROG.: 62.83

R RIPORTO	m²	66.71
A ANTICAPILLARE	m²	15.28
C STRATO DI BASE	m²	0.80
D STRATO DI FONDAZ.	m²	2.17
E SUPER COMPATTATO	m²	4.61
F FOSSO	m²	0.43
RI RILEVATO	m²	51.27
SC SCOTICO	m²	15.34
a STRATO DI USURA	m	10.00
b BINDER	m	10.00
f FASCIA SORMONT.	m	1.30
g GEOTESSILE	m	68.76
m MARCIAPIEDE	m	1.35
v TERRENO VEGETALE	m	18.74

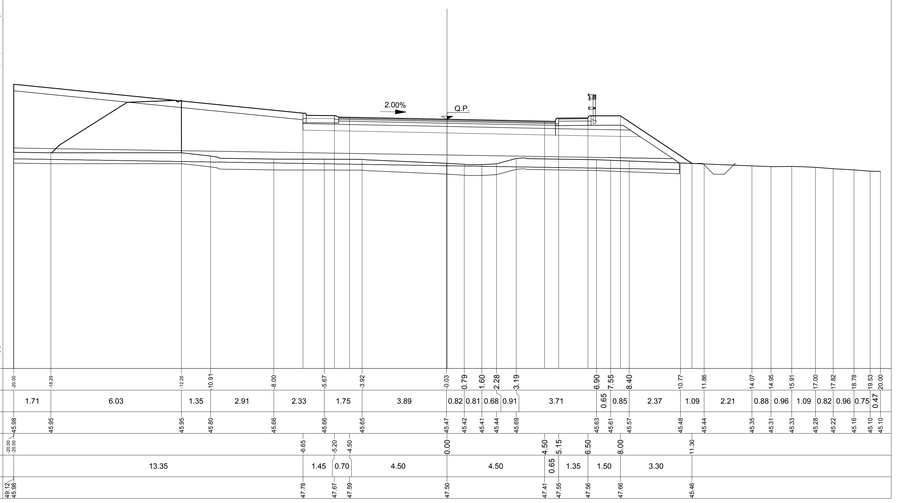

SEZIONE N.: 8

DIST. PROG.: 73.30

R RIPORTO	m²	96.18
A ANTICAPILLARE	m²	16.30
C STRATO DI BASE	m²	0.80
D STRATO DI FONDAZ.	m²	2.20
E SUPER COMPATTATO	m²	4.62
F FOSSO	m²	0.48
RI RILEVATO	m²	80.13
SC SCOTICO	m²	16.20
a STRATO DI USURA	m	10.00
b BINDER	m	10.00
f FASCIA SORMONT.	m	1.30
g GEOTESSILE	m	36.17
m MARCIAPIEDE	m	1.35
v TERRENO VEGETALE	m	20.80

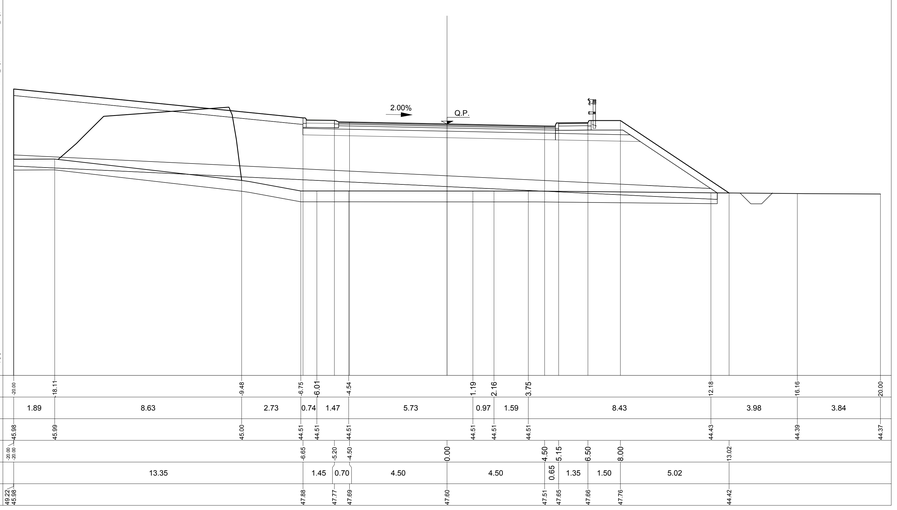

SEZIONE N.: 9

DIST. PROG.: 83.78

R RIPORTO	m²	98.51
A ANTICAPILLARE	m²	15.91
C STRATO DI BASE	m²	0.80
D STRATO DI FONDAZ.	m²	2.18
E SUPER COMPATTATO	m²	4.61
F FOSSO	m²	0.47
RI RILEVATO	m²	82.47
SC SCOTICO	m²	16.16
a STRATO DI USURA	m	10.00
b BINDER	m	10.00
f FASCIA SORMONT.	m	1.30
g GEOTESSILE	m	35.99
m MARCIAPIEDE	m	1.35
v TERRENO VEGETALE	m	20.61

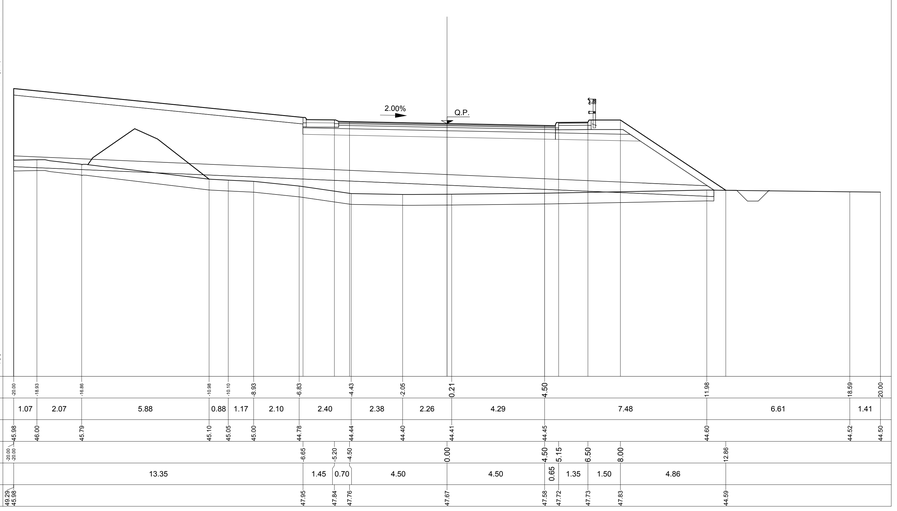

SEZIONE N.: 10

DIST. PROG.: 97.83

R RIPORTO	m²	74.22
C STRATO DI BASE	m²	0.76
D STRATO DI FONDAZ.	m²	1.51
E SUPER COMPATTATO	m²	3.35
RI RILEVATO	m²	63.08
SC SCOTICO	m²	12.24
a STRATO DI USURA	m	9.50
b BINDER	m	9.50
f FASCIA SORMONT.	m	1.30
g GEOTESSILE	m	24.52
v TERRENO VEGETALE	m	13.42

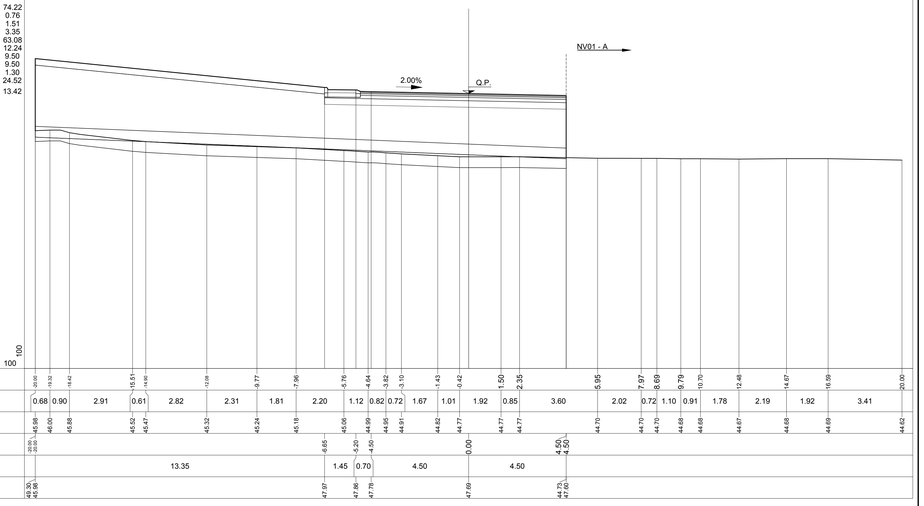

SEZIONE N.: 11

DIST. PROG.: 104.72

R RIPORTO	m²	89.86
A ANTICAPILLARE	m²	16.65
C STRATO DI BASE	m²	0.80
D STRATO DI FONDAZ.	m²	2.18
E SUPER COMPATTATO	m²	4.61
F FOSSO	m²	0.48
RI RILEVATO	m²	73.86
SC SCOTICO	m²	16.10
a STRATO DI USURA	m	10.00
b BINDER	m	10.00
f FASCIA SORMONT.	m	1.30
g GEOTESSILE	m	35.85
m MARCIAPIEDE	m	1.35
v TERRENO VEGETALE	m	20.47

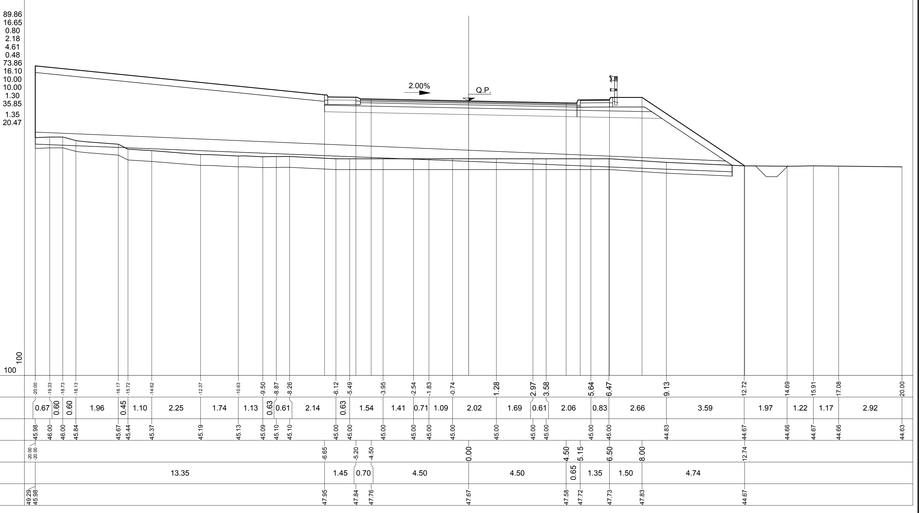

SEZIONE N.: 12

DIST. PROG.: 115.19

R RIPORTO	m²	87.53
A ANTICAPILLARE	m²	15.66
C STRATO DI BASE	m²	0.80
D STRATO DI FONDAZ.	m²	2.20
E SUPER COMPATTATO	m²	4.62
F FOSSO	m²	0.49
RI RILEVATO	m²	71.78
SC SCOTICO	m²	15.82
a STRATO DI USURA	m	10.00
b BINDER	m	10.00
f FASCIA SORMONT.	m	1.30
g GEOTESSILE	m	35.35
m MARCIAPIEDE	m	1.35
v TERRENO VEGETALE	m	19.83

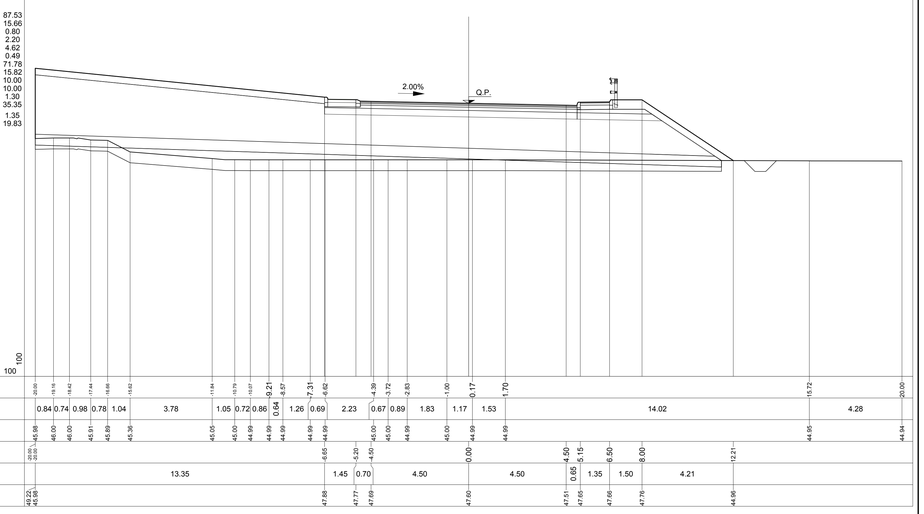

KEY-PLAN

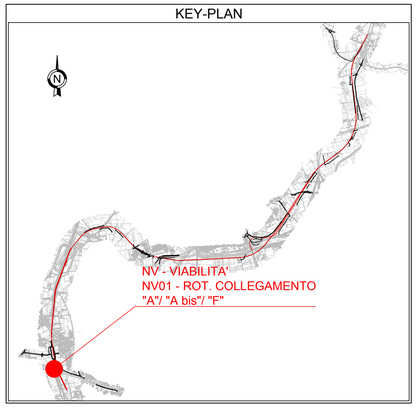

LEGENDA

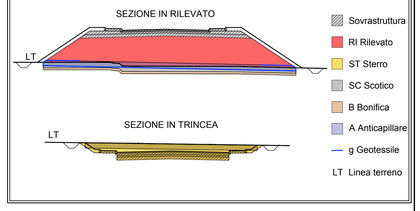

COMMITTENTE:

RFI RETE FERROVIARIA ITALIANA
GRUPPO FERROVIE DELLO STATO ITALIANE

DIREZIONE LAVORI:

ITALFERR
GRUPPO FERROVIE DELLO STATO ITALIANE

APPALTATORE: MANDATARIA: salini impregilo — MANDANTE: ASTALDI

PROGETTAZIONE: MANDATARIA: SYSTRA — MANDANTI: SOTECNI SYSTRA GROUP — ROCKSOIL S.p.A. CONSULENZA E ASSISTENZA TECNICA NEI CAMPI GEOLOGIA GEOTECNICA

PROGETTO ESECUTIVO

LINEA FERROVIARIA NAPOLI - BARI, TRATTA NAPOLI-CANCELLO,

IN VARIANTE TRA LE PK 0+000 E PK 15+585, INCLUSE LE OPERE ACCESSORIE,

NELL'AMBITO DEGLI INTERVENTI DI CUI AL D.L. 133/2014, CONVERTITO IN LEGGE 164 / 2014

DISEGNO

NV - NUOVA VIABILITA'

NV01 - STAZIONE CASALNUOVO

VIABILITA' FERMATA CASALNUOVO - TRATTO A

ROTATORIA COLLEGAMENTO TRATTO "A" / TRATTO "A BIS" / TRATTO F

SEZIONI TRASVERSALI - TAV. 2 di 2

APPALTATORE	PROGETTAZIONE	
DIRETTORE TECNICO Ing. M. PANISI	DIRETTORE DELLA PROGETTAZIONE Ing. A. CHECCHI	

COMMESSA	LOTTO	FASE	ENTE	TIPO DOC.	OPERA/DISCIPLINA	PROGR.	REV.	SCALA:
IF1M	00	E	ZZ	WA	NV01A0	008	B	1:100

Rev.	Descrizione	Redatto	Data	Verificato	Data	Approvato	Data	Autorizzato Data
A	EMISSIONE	TRAPANESE	MBILITA' FERMATA CASALNUOVO 14/05/18	TRATTO A 15/06/18		PIAZZA	15/06/18	MARTUSCELLI
B	EMISSIONE PER RdV	TRAPANESE	10/09/18	MARTUSCELLI	11/09/18	PIAZZA	11/09/18	
								12/09/18

File: IF1M.0.0.E.ZZ.WA.NV.01.A.0.008-B.DWG

n. Elab.: