SEZIONE N.: 1

DIST. PROG.: 0.00

R RIPORTO	m³	2.72
C STRATO DI BASE	m²	0.64
D STRATO DI FONDAZ.	m²	1.22
E SUPER COMPATTATO	m²	2.45
RI RILEVATO	m²	0.01
SC SCOTICO	m²	4.08
ST STERRO	m²	2.49
a STRATO DI USURA	m	8.00
b BINDER	m	8.00

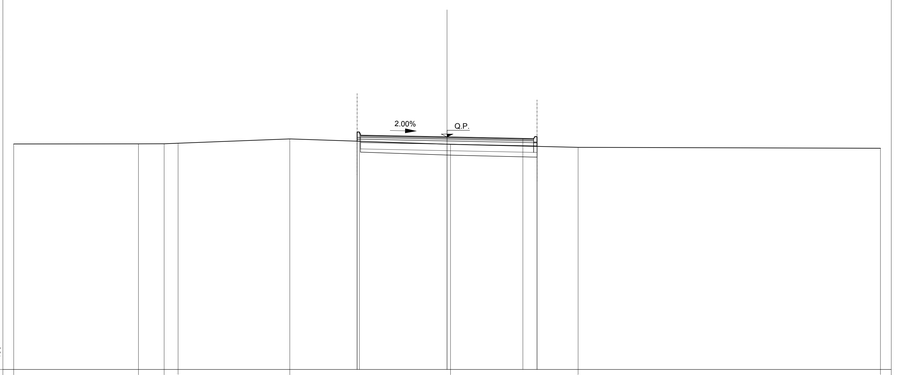

Q.RIF.: 33 — 100 / 100

PROGRESSIVE TERRENO	20.00		14.29	13.58	12.41		7.26		0.16		6.05										20.00
PARZIALI TERRENO		5.76	1.18	0.65		5.15		7.42		5.89			13.95								
QUOTE TERRENO	43.41		43.41	43.42	43.44		43.64		43.39		43.25										43.21
PROGRESSIVE PROGETTO								4.15 4.15 4.65		0.00		3.50 3.50 4.15									
PARZIALI PROGETTO								0.65	3.50		3.50	0.65									
QUOTE PROGETTO								43.96 43.94 43.86		43.73		43.95 43.90 43.75									

SEZIONE N.: 2

DIST. PROG.: 20.00

R RIPORTO	m³	1.32
C STRATO DI BASE	m²	0.64
D STRATO DI FONDAZ.	m²	1.22
E SUPER COMPATTATO	m²	2.44
SC SCOTICO	m²	4.15
ST STERRO	m²	3.88
a STRATO DI USURA	m	8.00
b BINDER	m	8.00

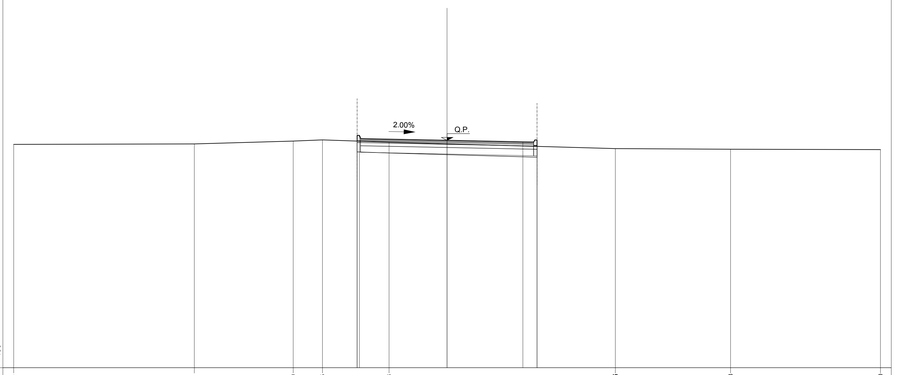

Q.RIF.: 33 — 100 / 100

PROGRESSIVE TERRENO	20.00		17.87			7.10	5.15		2.68				7.76			13.08					20.00
PARZIALI TERRENO		8.33		4.57	1.35	3.07				10.44				5.32		6.92					
QUOTE TERRENO	43.31		43.33		43.46	43.52			43.41				43.12			43.09					43.07
PROGRESSIVE PROGETTO								4.15 4.15 4.65		0.00		3.50 3.50 4.15									
PARZIALI PROGETTO								0.65	3.50		3.50	0.65									
QUOTE PROGETTO								43.72 43.49 43.72		43.49		43.42 43.32 43.51									

SEZIONE N.: 3

DIST. PROG.: 40.00

S STERRO	m³	0.24
R RIPORTO	m³	0.02
C STRATO DI BASE	m²	0.64
D STRATO DI FONDAZ.	m²	1.20
E SUPER COMPATTATO	m²	2.40
SC SCOTICO	m²	4.14
ST STERRO	m²	5.35
a STRATO DI USURA	m	8.00
b BINDER	m	8.00

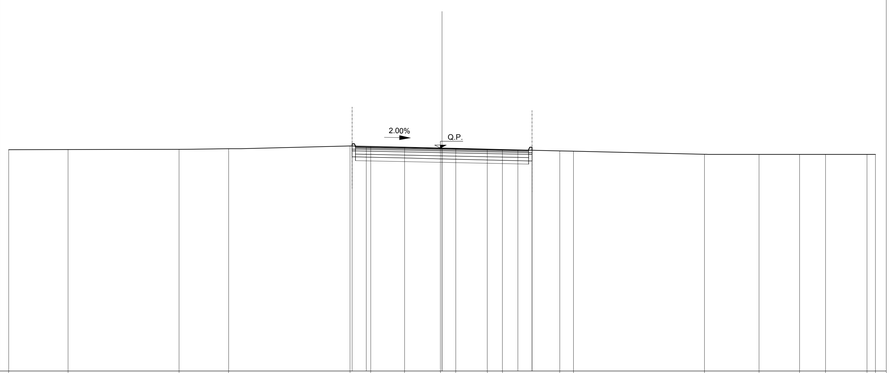

Q.RIF.: 33 — 100 / 100

PROGRESSIVE TERRENO	20.00		17.26		13.14	8.85		4.25	3.29	1.73	0.08	0.63	2.09 2.78		5.43 6.06		12.11		14.83	16.50	17.70	19.91 20.00	20.00
PARZIALI TERRENO		2.74	5.12	2.29	5.60			0.96	1.56	1.65	0.71	1.46	0.69	2.65	0.63	6.05	2.52	1.87	1.20	1.91	0.39
QUOTE TERRENO	43.22		43.22	43.23	43.26			43.39	43.37	43.33	43.29	43.28	43.24	43.22	43.16	43.15	43.00	43.00	43.00	43.00	43.00	43.00	43.00
PROGRESSIVE PROGETTO								4.15 3.50 4.15			0.00			3.50 3.50 4.15									
PARZIALI PROGETTO								0.65	3.50		3.50			0.65									
QUOTE PROGETTO								43.49 43.33		43.26				43.19 43.33 43.33									

SEZIONE N.: 4

DIST. PROG.: 60.00

S STERRO	m³	1.27
C STRATO DI BASE	m²	0.60
D STRATO DI FONDAZ.	m²	1.12
E SUPER COMPATTATO	m²	2.25
SC SCOTICO	m²	3.82
ST STERRO	m²	6.03
a STRATO DI USURA	m	7.50
b BINDER	m	7.50

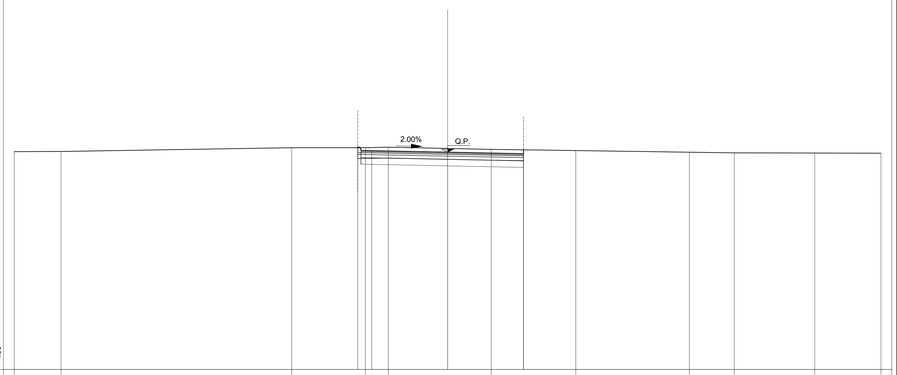

Q.RIF.: 33 — 100 / 100

PROGRESSIVE TERRENO	20.00		17.84			7.20		3.80	2.74			2.01		5.91		11.15	13.23		18.94		20.00
PARZIALI TERRENO		2.16		10.64			3.40	1.06		4.75			3.90		5.24		2.08	3.71		3.06	
QUOTE TERRENO	43.05		43.06			43.24		43.24	43.26			43.16		43.10		43.03	43.00		42.99		42.98
PROGRESSIVE PROGETTO								4.15 3.50		0.00			3.50 3.50								
PARZIALI PROGETTO								0.65	3.50		3.50										
QUOTE PROGETTO								43.26 43.10		43.03			43.14 42.98								

SEZIONE N.: 5

DIST. PROG.: 83.62

R RIPORTO	m³	2.36
C STRATO DI BASE	m²	0.60
D STRATO DI FONDAZ.	m²	1.12
E SUPER COMPATTATO	m²	2.25
RI RILEVATO	m²	0.03
SC SCOTICO	m²	3.83
ST STERRO	m²	2.44
a STRATO DI USURA	m	7.50
b BINDER	m	7.50

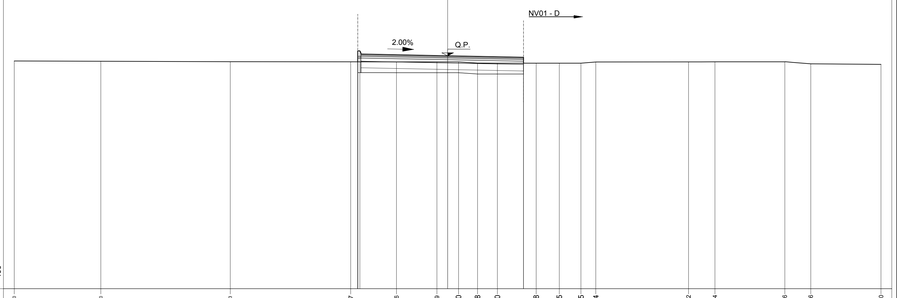

Q.RIF.: 32 — 100 / 100

PROGRESSIVE TERRENO	20.00		16.00		10.03			4.47		2.36	0.49	0.50	1.38	2.30		4.08	5.15	6.15	6.84		11.12
PARZIALI TERRENO		4.00		5.97			5.56		2.11	1.87	0.99	0.88	0.92	1.78	1.07	1.00	0.69		4.28		1.22
QUOTE TERRENO	42.51		42.50		42.48			42.47		42.47	42.47	42.47	42.41	42.41		42.41	42.41	42.41	42.47		
PROGRESSIVE PROGETTO								4.15 3.50 4.15			0.00			3.50 3.50							
PARZIALI PROGETTO								0.65	3.50		3.50										
QUOTE PROGETTO								42.98 42.47 42.98		42.75				42.41 42.88							

SEZIONE N.: 6

DIST. PROG.: 100.00

S STERRO	m³	3.38
C STRATO DI BASE	m²	0.60
D STRATO DI FONDAZ.	m²	1.13
E SUPER COMPATTATO	m²	2.25
SC SCOTICO	m²	3.83
ST STERRO	m²	8.16
a STRATO DI USURA	m	7.50
b BINDER	m	7.50

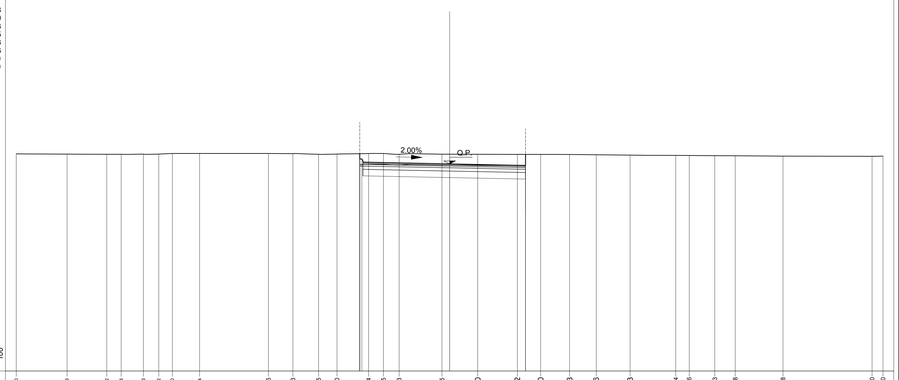

Q.RIF.: 33 — 100 / 100

PROGRESSIVE TERRENO	20.00		17.88		14.82	13.18	13.12	11.18		8.38	7.23	6.05	5.20		3.12		4.20	5.53	6.76	8.33		10.44 11.06	12.23	13.18		15.38		19.50	20.00			
PARZIALI TERRENO		2.34		1.84	0.66	1.03	0.71	0.62	1.26	3.18	1.13	1.18	0.85	1.46	0.69	0.72	1.98	1.65	1.82	1.08	1.33	1.23	1.57	2.11	0.62	1.17	0.95	2.20	4.12	0.50			
QUOTE TERRENO	43.02		43.01		43.00	43.00	43.01	43.01	43.04	43.04	43.04	43.03	43.00	43.01	43.04	43.00	43.01	43.00	43.00	43.00	43.00	42.98	42.96	42.95	42.95	42.94	42.93	42.92	42.91	42.92			
PROGRESSIVE PROGETTO														4.15 3.50 4.15				0.00		3.50 3.50													
PARZIALI PROGETTO														0.65	3.50			3.50															
QUOTE PROGETTO														42.79 42.59 42.79				42.56		43.00 42.49													

KEY-PLAN

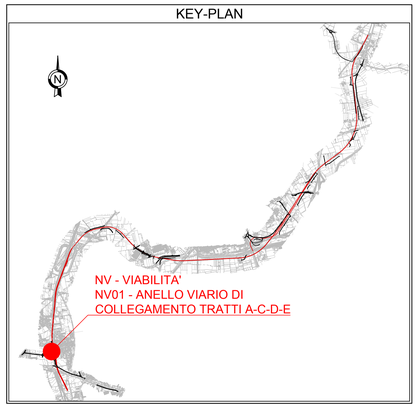

LEGENDA

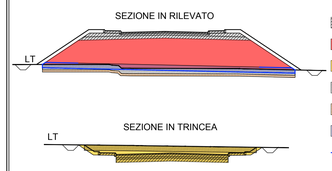

- Sovrastruttura
- RI Rilevato
- ST Sterro
- SC Scotico
- B Bonifica
- A Anticapillare
- g Geotessile
- LT Linea terreno

COMMITTENTE:

RFI RETE FERROVIARIA ITALIANA — GRUPPO FERROVIE DELLO STATO ITALIANE

DIREZIONE LAVORI:

ITALFERR — GRUPPO FERROVIE DELLO STATO ITALIANE

APPALTATORE: MANDATARIA: salini impregilo — MANDANTE: ASTALDI

PROGETTAZIONE: MANDATARIA: SYSTRA — MANDANTI: SOTECNI SYSTRA GROUP — ROCKSOIL S.p.A. CONSULENZA E ASSISTENZA TECNICA NEL CAMPO DELLE GEOSCIENZE

PROGETTO ESECUTIVO

LINEA FERROVIARIA NAPOLI - BARI, TRATTA NAPOLI-CANCELLO,
IN VARIANTE TRA LE PK 0+000 E PK 15+585, INCLUSE LE OPERE ACCESSORIE,
NELL'AMBITO DEGLI INTERVENTI DI CUI AL D.L. 133/2014, CONVERTITO IN LEGGE 164 / 2014

DISEGNO

NV - NUOVA VIABILITA'
NV01 - STAZIONE DI CASALNUOVO
VIABILITA' FERMATA CASALNUOVO - ANELLO VIARIO DI COLLEGAMENTO TRATTI A-C-D-E
CORPO STRADALE
SEZIONI TRASVERSALI - TAV. 1

APPALTATORE	PROGETTAZIONE	
DIRETTORE TECNICO Ing. M. PANISI	DIRETTORE DELLA PROGETTAZIONE Ing. A. CHECCHI	

COMMESSA	LOTTO	FASE	ENTE	TIPO DOC.	OPERA/DISCIPLINA	PROGR.	REV.	SCALA:
IF1M	00	E	ZZ	WA	NV01G0	001	B	1:100

Rev.	Descrizione	Redatto	Data	Verificato	Data	Approvato	Data	Autorizzato Data
A	EMISSIONE	TRAPANESE	14/06/18	MARTUSCELLI	15/06/18	PIAZZA	15/06/18	MARTUSCELLI
B	EMISSIONE PER RdV	TRAPANESE	10/09/18	MARTUSCELLI	11/09/18	PIAZZA	11/09/18	
								12/09/18

File:IF1M.0.0.E.ZZ.WA.NV.01.G.0.001-B.DWG — n. Elab.: