SEZIONE N.: 1

DIST. PROG.: 0.00

S STERRO	m²	0.73
R RIPORTO	m²	0.24
B BONIFICA	m²	5.19
C STRATO DI BASE	m²	0.61
D STRATO DI FONDAZ.	m²	1.15
E SUPER COMPATTATO	m²	2.29
F FOSSO	m²	0.20
SC SCOTICO	m²	8.15
ST STERRO	m²	7.90
a STRATO DI USURA	m	7.64
b BINDER	m	7.64
v TERRENO VEGETALE	m	8.45
CORDOLO		2
BARRIERE DI SICUREZZA		2

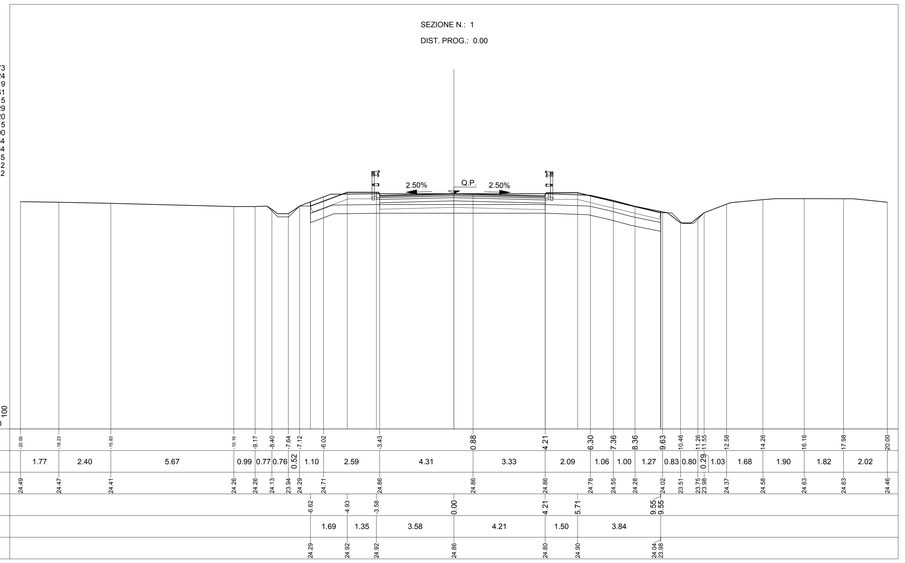

SEZIONE N.: 2

DIST. PROG.: 10.66

S STERRO	m²	0.74
R RIPORTO	m²	0.23
B BONIFICA	m²	5.16
C STRATO DI BASE	m²	0.62
D STRATO DI FONDAZ.	m²	1.14
E SUPER COMPATTATO	m²	2.29
F FOSSO	m²	0.21
SC SCOTICO	m²	8.13
ST STERRO	m²	7.89
a STRATO DI USURA	m	7.63
b BINDER	m	7.63
v TERRENO VEGETALE	m	13.60
CORDOLO		2
BARRIERE DI SICUREZZA		2

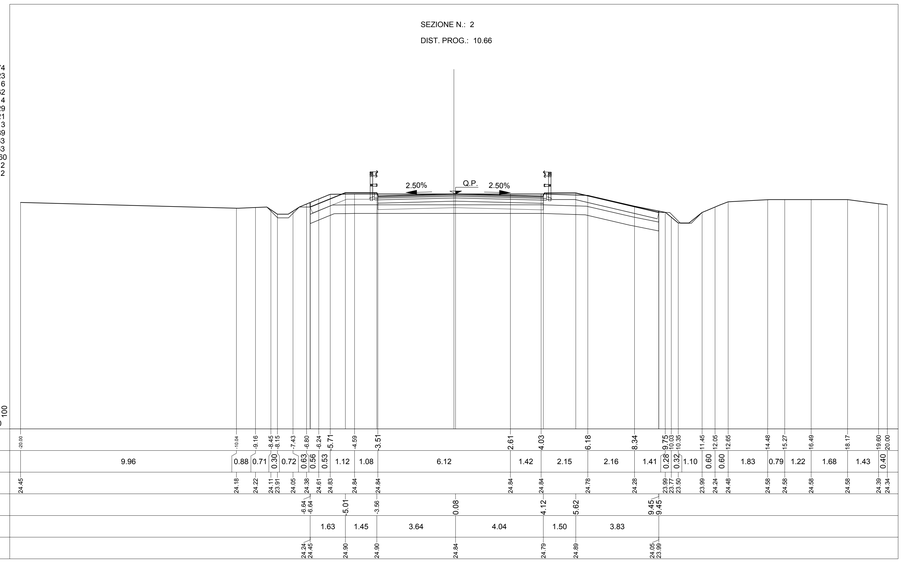

SEZIONE N.: 3

DIST. PROG.: 29.36

S STERRO	m²	0.56
R RIPORTO	m²	1.22
B BONIFICA	m²	3.10
C STRATO DI BASE	m²	0.64
D STRATO DI FONDAZ.	m²	1.44
E SUPER COMPATTATO	m²	3.55
F FOSSO	m²	0.18
SC SCOTICO	m²	5.94
ST STERRO	m²	7.31
a STRATO DI USURA	m	8.08
b BINDER	m	8.08
v TERRENO VEGETALE	m	4.10
CORDOLO		2
BARRIERE DI SICUREZZA		2

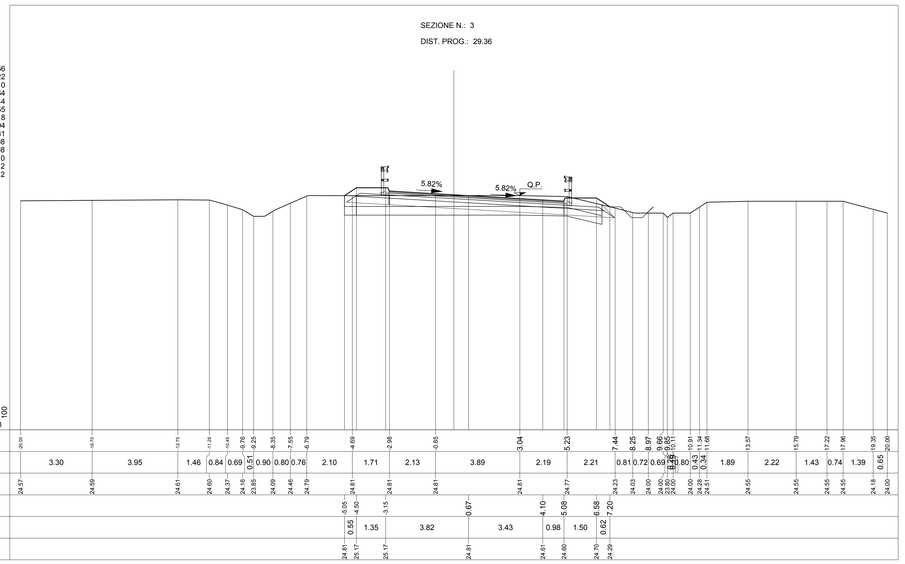

SEZIONE N.: 4

DIST. PROG.: 43.41

R RIPORTO	m²	4.07
A ANTICAPILLARE	m²	5.96
B BONIFICA	m²	4.45
C STRATO DI BASE	m²	0.70
D STRATO DI FONDAZ.	m²	1.51
E SUPER COMPATTATO	m²	3.79
RI RILEVATO	m²	0.37
SC SCOTICO	m²	5.94
ST STERRO	m²	4.63
a STRATO DI USURA	m	8.70
b BINDER	m	8.70
g GEOTESSILE	m	18.91
v TERRENO VEGETALE	m	4.03
CORDOLO		2
BARRIERE DI SICUREZZA		2

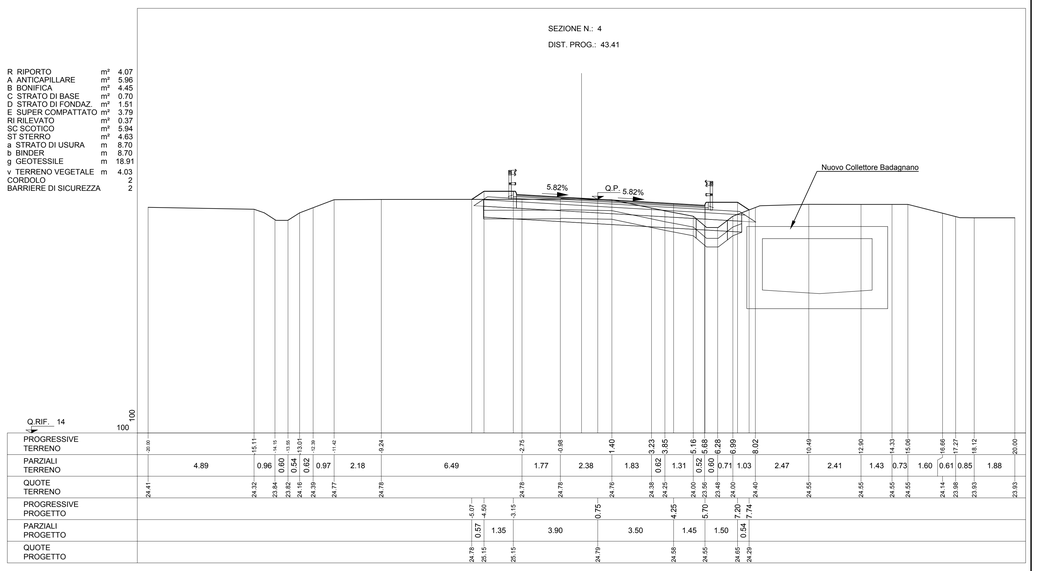

SEZIONE N.: 5

DIST. PROG.: 57.47

S STERRO	m²	0.02
R RIPORTO	m²	6.13
A ANTICAPILLARE	m²	4.78
B BONIFICA	m²	2.20
C STRATO DI BASE	m²	0.65
D STRATO DI FONDAZ.	m²	1.41
E SUPER COMPATTATO	m²	2.97
RI RILEVATO	m²	1.78
SC SCOTICO	m²	6.09
ST STERRO	m²	4.00
a STRATO DI USURA	m	8.08
b BINDER	m	8.08
g GEOTESSILE	m	18.79
v TERRENO VEGETALE	m	4.05
CORDOLO		2
BARRIERE DI SICUREZZA		2

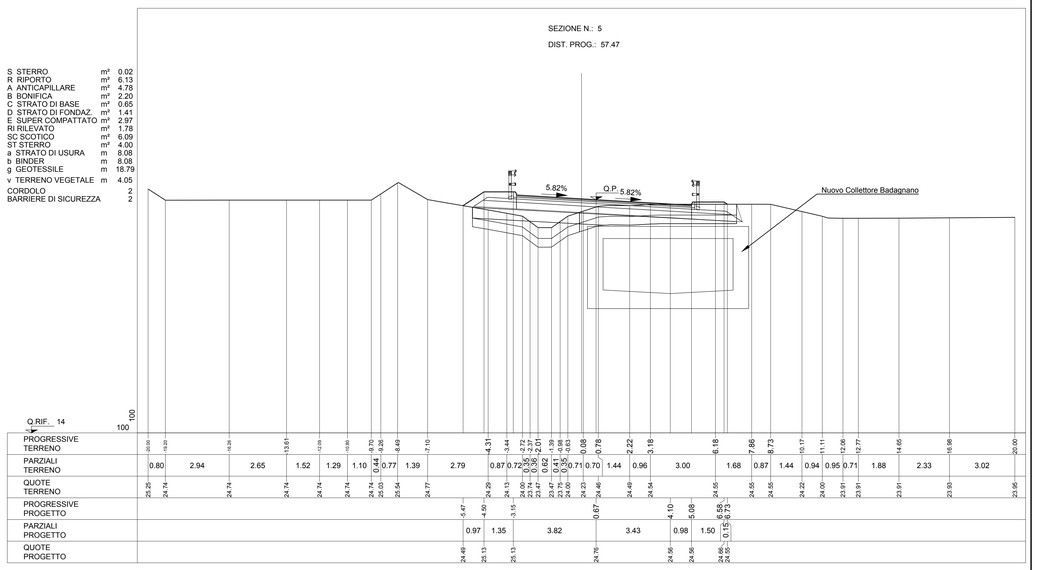

SEZIONE N.: 6

DIST. PROG.: 76.17

R RIPORTO	m²	8.92
A ANTICAPILLARE	m²	4.88
B BONIFICA	m²	4.24
C STRATO DI BASE	m²	0.49
D STRATO DI FONDAZ.	m²	1.18
E SUPER COMPATTATO	m²	3.05
F FOSSO	m²	1.50
RI RILEVATO	m²	1.62
SC SCOTICO	m²	5.31
ST STERRO	m²	0.02
a STRATO DI USURA	m	6.15
b BINDER	m	6.15
g GEOTESSILE	m	17.54
v TERRENO VEGETALE	m	5.61
CORDOLO		2
BARRIERE DI SICUREZZA		2

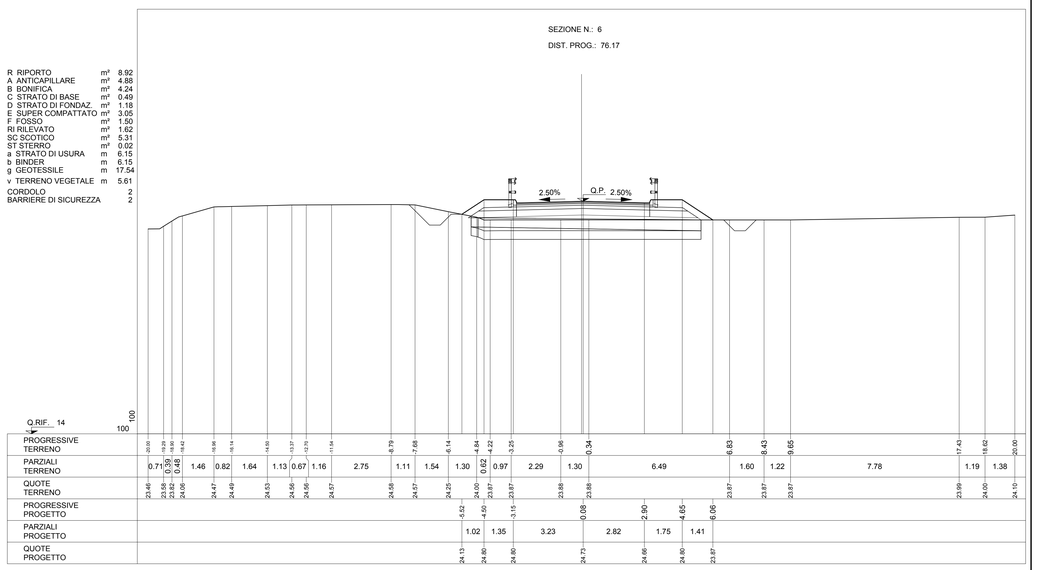

KEY-PLAN

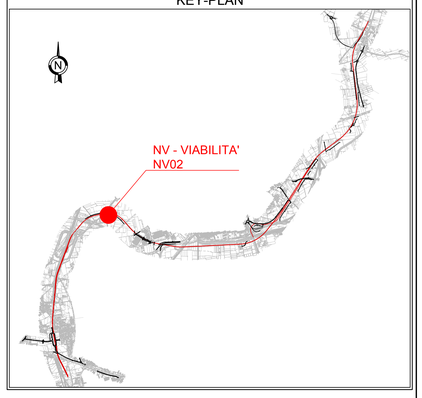

LEGENDA

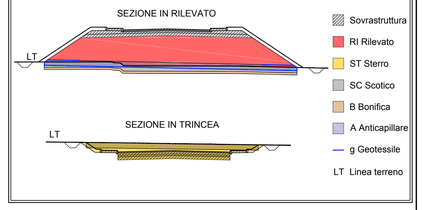

COMMITTENTE:

RFI RETE FERROVIARIA ITALIANA
GRUPPO FERROVIE DELLO STATO ITALIANE

DIREZIONE LAVORI:

ITALFERR
GRUPPO FERROVIE DELLO STATO ITALIANE

APPALTATORE: MANDATARIA: salini impregilo — MANDANTE: ASTALDI

PROGETTAZIONE: MANDATARIA: SYSTRA — MANDANTI: SOTECNI SYSTRA GROUP — ROCKSOIL S.p.A. GEOLOGIA E GEOTECNICA CE CATANIA DATA VERONA/SAVONA

PROGETTO ESECUTIVO

LINEA FERROVIARIA NAPOLI - BARI, TRATTA NAPOLI-CANCELLO,

IN VARIANTE TRA LE PK 0+000 E PK 15+585, INCLUSE LE OPERE ACCESSORIE,

NELL'AMBITO DEGLI INTERVENTI DI CUI AL D.L. 133/2014, CONVERTITO IN LEGGE 164 / 2014

DISEGNO

NV - NUOVA VIABILITA'

NV02 - NUOVA VIABILITA' VARIANTE ARCHEOLOGICA km 6+000

CORPO STRADALE

SEZIONI TRASVERSALI - TAV 1 di 4

APPALTATORE	PROGETTAZIONE	
DIRETTORE TECNICO Ing. M. PANISI	DIRETTORE DELLA PROGETTAZIONE Ing. A. CHECCHI	

COMMESSA	LOTTO	FASE	ENTE	TIPO DOC.	OPERA/DISCIPLINA	PROGR.	REV.	SCALA:
I F 1 M	0 0	E	Z Z	W A	N V 0 2 A 0	0 0 1	B	1:100

Rev.	Descrizione	Redatto	Data	Verificato	Data	Approvato	Data	Autorizzato Data
A	EMISSIONE	TRAPANESE	14/06/18	MARTUSCELLI	15/06/18	PIAZZA	15/06/18	MARTUSCELLI
B	EMISSIONE PER RdV	TRAPANESE	12/09/18	MARTUSCELLI	11/09/18	PIAZZA	11/09/18	
								12/09/18

File:IF1M.0.0.E.ZZ.WA.NV.02.A.0.001-B.DWG — n. Elab.: