SEZIONE N.: 1

DIST. PROG.: 0.00

R RIPORTO	m²	9.70
B BONIFICA	m²	7.73
C STRATO DI BASE	m²	0.72
D STRATO DI FONDAZ.	m²	1.37
E SUPER COMPATTATO	m²	2.75
RI RILEVATO	m²	5.13
SC SCOTICO	m²	9.76
ST STERRO	m²	4.35
a STRATO DI USURA	m	9.00
b BINDER	m	9.00
v TERRENO VEGETALE	m	10.40

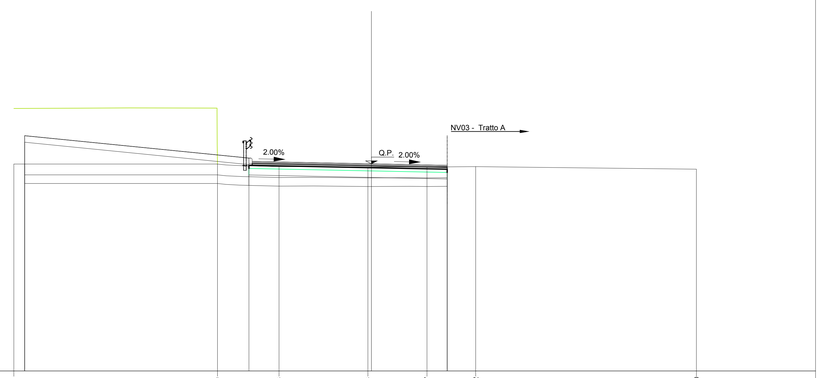

PROGRESSIVE TERRENO	16.60		7.10		4.26		0.16		2.57		4.82		15.00	
PARZIALI TERRENO		9.40		2.84		4.10		2.73		2.25		10.18		
QUOTE TERRENO	24.59		24.55		24.43		24.41		24.41		24.43		24.31	
PROGRESSIVE PROGETTO	16.60 / 16.60		-5.65				0.00		3.50 / 3.50					
PARZIALI PROGETTO		10.35			5.65			3.50						
QUOTE PROGETTO	25.55 / 25.55		24.82				24.56		24.43 / 24.43					

SEZIONE N.: 2

DIST. PROG.: 8.38

S STERRO	m²	0.58
R RIPORTO	m²	7.27
B BONIFICA	m²	3.34
C STRATO DI BASE	m²	0.76
D STRATO DI FONDAZ.	m²	1.46
E SUPER COMPATTATO	m²	2.95
RI RILEVATO	m²	4.19
SC SCOTICO	m²	10.08
ST STERRO	m²	6.84
a STRATO DI USURA	m	9.50
b BINDER	m	9.50
v TERRENO VEGETALE	m	10.40

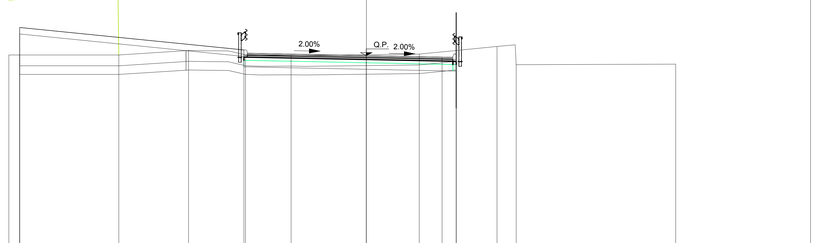

PROGRESSIVE TERRENO	16.60		11.42		8.21		5.58		3.47		2.44		6.03	6.92	14.29
PARZIALI TERRENO		5.08		3.21		2.63		2.11		5.91		3.59	0.89	7.36	
QUOTE TERRENO	24.59		24.55		24.76		24.55		24.54		24.59		24.94	24.10	24.13
PROGRESSIVE PROGETTO	16.60 / 16.60				-5.65				0.00		3.50 / 3.50				
PARZIALI PROGETTO		10.35				5.65				3.50			0.65	4.15	
QUOTE PROGETTO	25.55 / 25.55				24.78				24.62		24.45 / 24.78		24.98		

SEZIONE N.: 3

DIST. PROG.: 16.76

S STERRO	m²	0.70
R RIPORTO	m²	11.12
B BONIFICA	m²	6.16
C STRATO DI BASE	m²	0.76
D STRATO DI FONDAZ.	m²	1.48
E SUPER COMPATTATO	m²	2.92
RI RILEVATO	m²	4.45
SC SCOTICO	m²	10.08
ST STERRO	m²	3.35
a STRATO DI USURA	m	9.50
b BINDER	m	9.50
g GEOTESSILE	m	14.78
v TERRENO VEGETALE	m	10.40

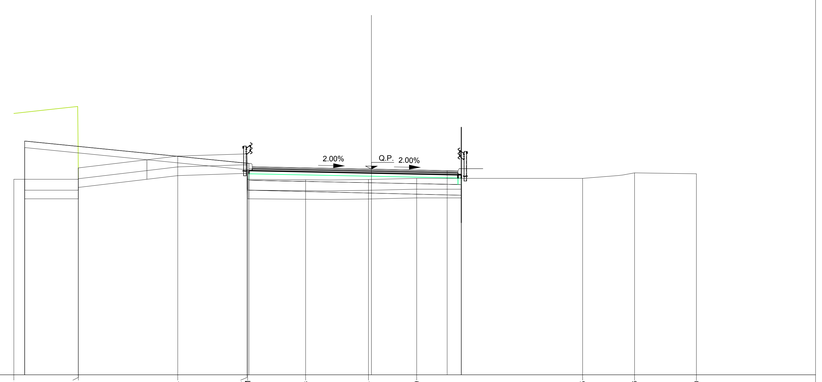

PROGRESSIVE TERRENO	16.60	17.12 / 17.12		14.94		12.74 / 12.77		11.03		10.14		7.09	7.75	12.15	15.00
PARZIALI TERRENO		2.97	0.01	4.58	3.20	0.03	2.68	2.89	2.23		7.66		2.40	2.85	
QUOTE TERRENO	24.02	24.55 / 24.02		24.09	24.10 / 24.02		24.00	24.01	24.07				24.07	24.32	24.28
PROGRESSIVE PROGETTO	16.60 / 16.60				-5.65			0.00		3.50 / 3.50	4.15 / 4.15				
PARZIALI PROGETTO		10.35				5.65			3.50		0.65	4.15			
QUOTE PROGETTO	25.10 / 24.02				24.76			24.49			24.42 / 24.01	24.91			

SEZIONE N.: 4

DIST. PROG.: 25.13

R RIPORTO	m²	14.14
A ANTICAPILLARE	m²	8.56
B BONIFICA	m²	4.49
C STRATO DI BASE	m²	0.72
D STRATO DI FONDAZ.	m²	1.36
E SUPER COMPATTATO	m²	2.75
RI RILEVATO	m²	6.67
SC SCOTICO	m²	9.75
ST STERRO	m²	1.44
a STRATO DI USURA	m	9.00
b BINDER	m	9.00
g GEOTESSILE	m	19.53
v TERRENO VEGETALE	m	10.40

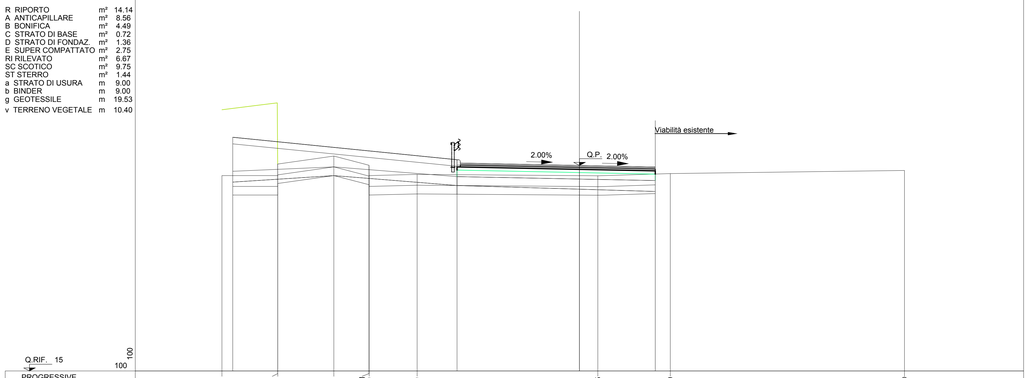

PROGRESSIVE TERRENO	16.60	13.95 / 13.95	11.33		9.71 / 9.70		7.49		0.85		4.19		15.00	
PARZIALI TERRENO		2.57	0.01	2.59	1.62	0.01	2.21	8.34		3.34		10.81		
QUOTE TERRENO	24.02	24.55 / 24.02		24.92	24.50 / 24.02		24.07		24.01		24.11		24.25	
PROGRESSIVE PROGETTO	16.60 / 16.60						-5.65		0.00		3.50 / 3.50			
PARZIALI PROGETTO		10.35				5.65			3.50					
QUOTE PROGETTO	25.75 / 24.02						24.75		24.49		24.42 / 24.09			

SEZIONE N.: 5

DIST. PROG.: 33.51

R RIPORTO	m²	15.49
A ANTICAPILLARE	m²	9.72
B BONIFICA	m²	4.15
C STRATO DI BASE	m²	0.76
D STRATO DI FONDAZ.	m²	1.69
E SUPER COMPATTATO	m²	3.45
RI RILEVATO	m²	8.75
SC SCOTICO	m²	10.77
ST STERRO	m²	3.83
a STRATO DI USURA	m	9.50
b BINDER	m	9.50
g GEOTESSILE	m	25.11
v TERRENO VEGETALE	m	12.56

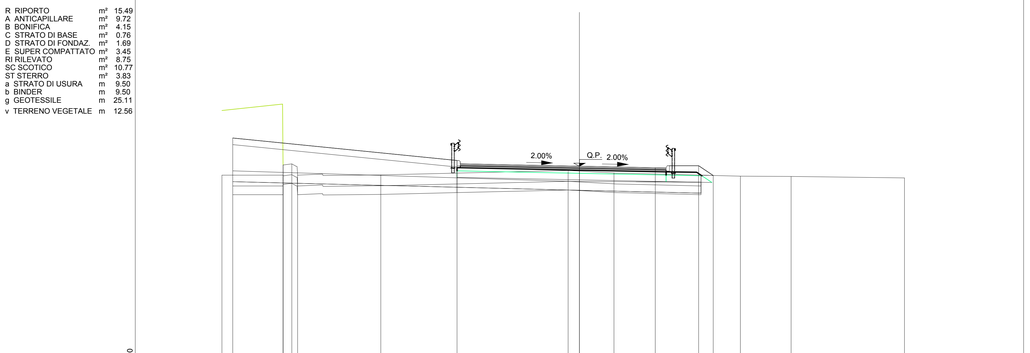

PROGRESSIVE TERRENO	16.60	13.68 / 13.68	13.57 / 13.57		9.17				0.32		1.60		7.43	9.77	15.00
PARZIALI TERRENO		2.82	0.67	3.84			8.65			2.12		5.83		2.34	5.23
QUOTE TERRENO	24.06	24.55 / 24.06	24.60 / 24.60		24.00				24.29		24.18		24.03	24.02	23.96
PROGRESSIVE PROGETTO	16.60 / 16.60						-5.65		0.00			3.50	5.50 / 5.50	6.17	
PARZIALI PROGETTO		10.35				5.65			3.50			2.00	0.67		
QUOTE PROGETTO	25.75 / 24.06				24.76				24.49			24.42	24.51 / 24.09		

SEZIONE N.: 6

DIST. PROG.: 41.89

R RIPORTO	m²	16.32
A ANTICAPILLARE	m²	10.89
B BONIFICA	m²	4.16
C STRATO DI BASE	m²	0.76
D STRATO DI FONDAZ.	m²	1.67
E SUPER COMPATTATO	m²	3.47
RI RILEVATO	m²	8.30
SC SCOTICO	m²	10.87
ST STERRO	m²	2.62
a STRATO DI USURA	m	9.50
b BINDER	m	9.50
g GEOTESSILE	m	25.28
v TERRENO VEGETALE	m	12.75

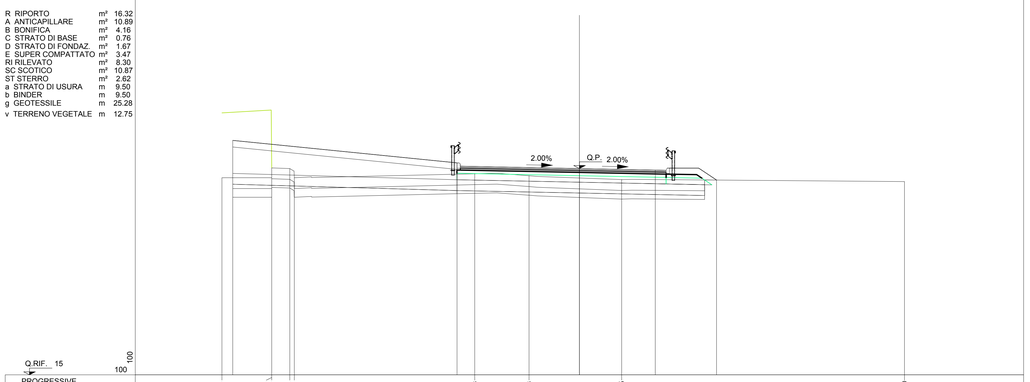

PROGRESSIVE TERRENO	16.60	14.25 / 14.25	13.58 / 13.58		4.83		2.33		1.95				15.00	
PARZIALI TERRENO		2.30	1.04	8.33		2.50		4.28			13.05			
QUOTE TERRENO	24.10	24.55 / 24.10	24.63 / 24.10		24.28		24.19		24.01				23.92	
PROGRESSIVE PROGETTO	16.60 / 16.60				-5.65			0.00		3.50	6.33			
PARZIALI PROGETTO		10.35				5.65			3.50		2.83			
QUOTE PROGETTO	25.92 / 24.10				24.78			24.52		24.45		23.99		

KEY-PLAN

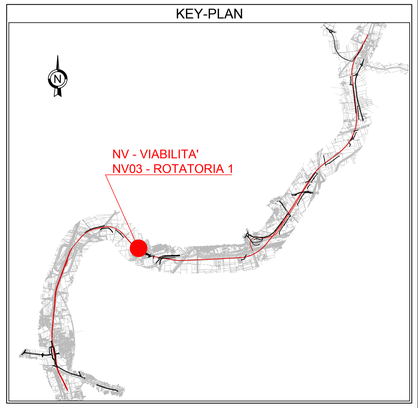

LEGENDA

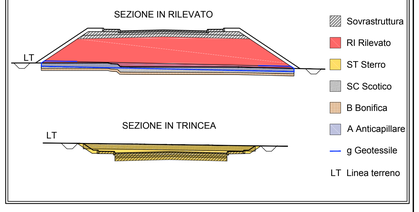

COMMITTENTE:

RFI RETE FERROVIARIA ITALIANA
GRUPPO FERROVIE DELLO STATO ITALIANE

DIREZIONE LAVORI:

ITALFERR
GRUPPO FERROVIE DELLO STATO ITALIANE

APPALTATORE: MANDATARIA: salini impregilo — MANDANTE: ASTALDI

PROGETTAZIONE: MANDATARIA: SYSTRA — MANDANTI: SOTECNI SYSTRA GROUP — ROCKSOIL S.p.A. CONSULENZA E ASSISTENZA TECNICA Del Gruppo della SOGNGEGNERIA

PROGETTO ESECUTIVO

LINEA FERROVIARIA NAPOLI - BARI, TRATTA NAPOLI-CANCELLO,

IN VARIANTE TRA LE PK 0+000 E PK 15+585, INCLUSE LE OPERE ACCESSORIE,

NELL'AMBITO DEGLI INTERVENTI DI CUI AL D.L. 133/2014, CONVERTITO IN LEGGE 164 / 2014

DISEGNO

NV - NUOVA VIABILITA'

NV03 - SISTEMAZIONE VIABILITA' INTERNA CENTRO COMMERCIALE KM 7+141

CORPO STRADALE - TRATTO A

ROTATORIA 1

SEZIONI TRASVERSALI - TAV 1

APPALTATORE	PROGETTAZIONE	
DIRETTORE TECNICO Ing. M. PANISI	DIRETTORE DELLA PROGETTAZIONE Ing. A. CHECCHI	

COMMESSA	LOTTO	FASE	ENTE	TIPO DOC.	OPERA/DISCIPLINA	PROGR.	REV.	SCALA:
IF1M	00	E	ZZ	WA	NV03A0	003	B	1:100

Rev.	Descrizione	Redatto	Data	Verificato	Data	Approvato	Data	Autorizzato Data
A	EMISSIONE	TRAPANESE	14/06/18	MARTUSCELLI	15/06/18	PIAZZA	15/06/18	MARTUSCELLI
B	EMISSIONE PER RdV	TRAPANESE	10/09/18	MARTUSCELLI	11/09/18	PIAZZA	11/09/18	12/09/18

File:IF1M.0.0.E.ZZ.WA.NV.03.A.0.003-B.DWG

n. Elab.: