SEZIONE N.: 7

DIST. PROG.: 50.26

R RIPORTO	m²	13.37
A ANTICAPILLARE	m²	8.38
B BONIFICA	m²	3.67
C STRATO DI BASE	m²	0.60
D STRATO DI FONDAZ.	m²	1.21
E SUPER COMPATTATO	m²	2.75
RI RILEVATO	m²	7.66
SC SCOTICO	m²	9.74
ST STERRO	m²	3.23
a STRATO DI USURA	m	7.50
b BINDER	m	7.50
f FASCIA SORMONT.	m	1.30
g GEOTESSILE	m	23.78
v TERRENO VEGETALE	m	10.40

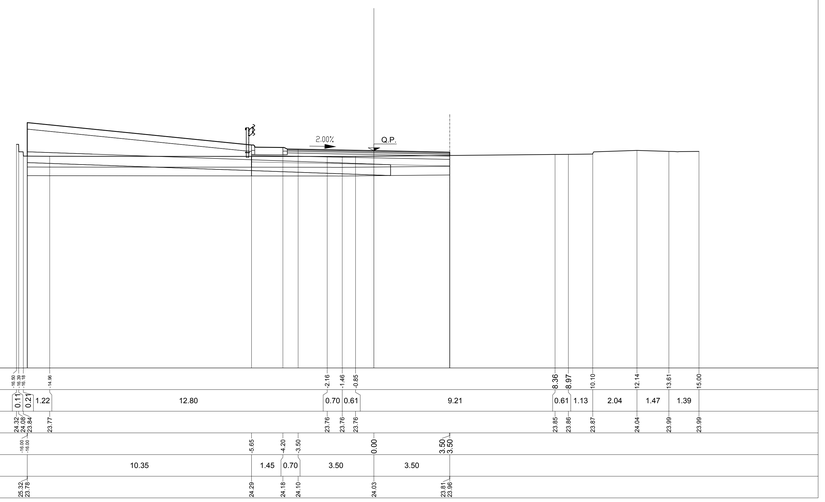

SEZIONE N.: 8

DIST. PROG.: 54.49

R RIPORTO	m²	14.59
A ANTICAPILLARE	m²	9.76
B BONIFICA	m²	7.80
C STRATO DI BASE	m²	0.60
D STRATO DI FONDAZ.	m²	1.20
E SUPER COMPATTATO	m²	2.75
RI RILEVATO	m²	8.10
SC SCOTICO	m²	9.74
ST STERRO	m²	2.56
a STRATO DI USURA	m	7.50
b BINDER	m	7.50
f FASCIA SORMONT.	m	1.30
g GEOTESSILE	m	26.51
v TERRENO VEGETALE	m	10.40

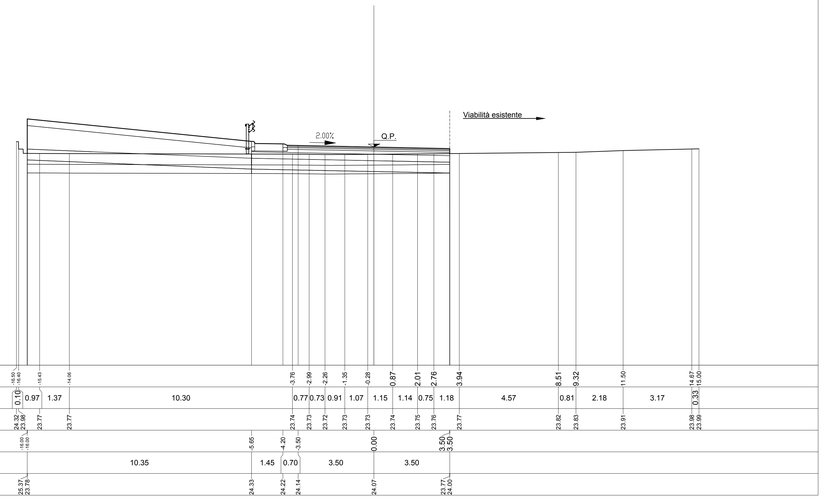

SEZIONE N.: 9

DIST. PROG.: 67.02

R RIPORTO	m²	15.59
A ANTICAPILLARE	m²	5.87
B BONIFICA	m²	4.42
C STRATO DI BASE	m²	0.64
D STRATO DI FONDAZ.	m²	1.51
E SUPER COMPATTATO	m²	3.47
RI RILEVATO	m²	9.10
SC SCOTICO	m²	10.75
ST STERRO	m²	4.12
a STRATO DI USURA	m	8.00
b BINDER	m	8.00
f FASCIA SORMONT.	m	1.30
g GEOTESSILE	m	18.75
v TERRENO VEGETALE	m	12.24

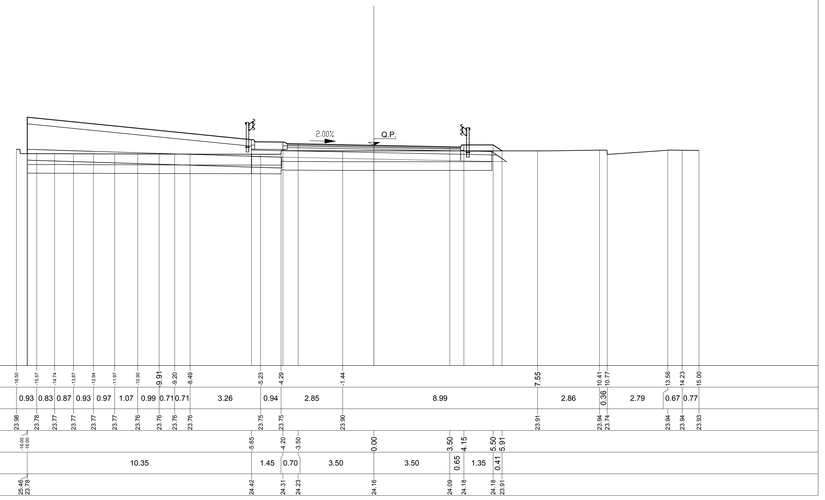

SEZIONE N.: 10

DIST. PROG.: 75.40

R RIPORTO	m²	16.90
A ANTICAPILLARE	m²	9.35
B BONIFICA	m²	4.42
C STRATO DI BASE	m²	0.64
D STRATO DI FONDAZ.	m²	1.52
E SUPER COMPATTATO	m²	3.47
RI RILEVATO	m²	9.13
SC SCOTICO	m²	10.78
ST STERRO	m²	2.91
a STRATO DI USURA	m	8.00
b BINDER	m	8.00
f FASCIA SORMONT.	m	1.30
g GEOTESSILE	m	25.72
v TERRENO VEGETALE	m	12.33

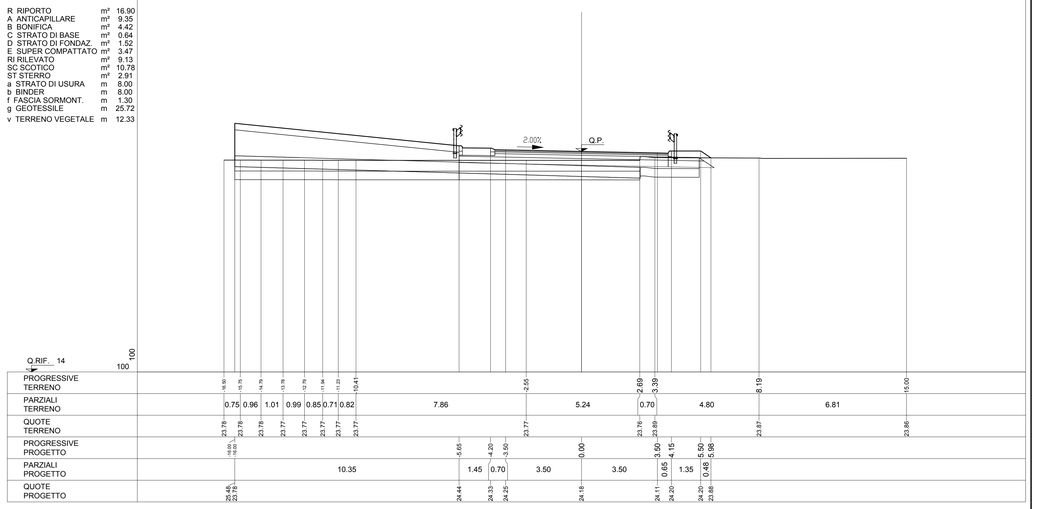

SEZIONE N.: 11

DIST. PROG.: 81.31

R RIPORTO	m²	15.55
A ANTICAPILLARE	m²	9.75
B BONIFICA	m²	3.66
C STRATO DI BASE	m²	0.60
D STRATO DI FONDAZ.	m²	1.21
E SUPER COMPATTATO	m²	2.75
RI RILEVATO	m²	8.64
SC SCOTICO	m²	10.10
ST STERRO	m²	2.08
a STRATO DI USURA	m	7.50
b BINDER	m	7.50
f FASCIA SORMONT.	m	1.30
g GEOTESSILE	m	26.49
v TERRENO VEGETALE	m	10.40

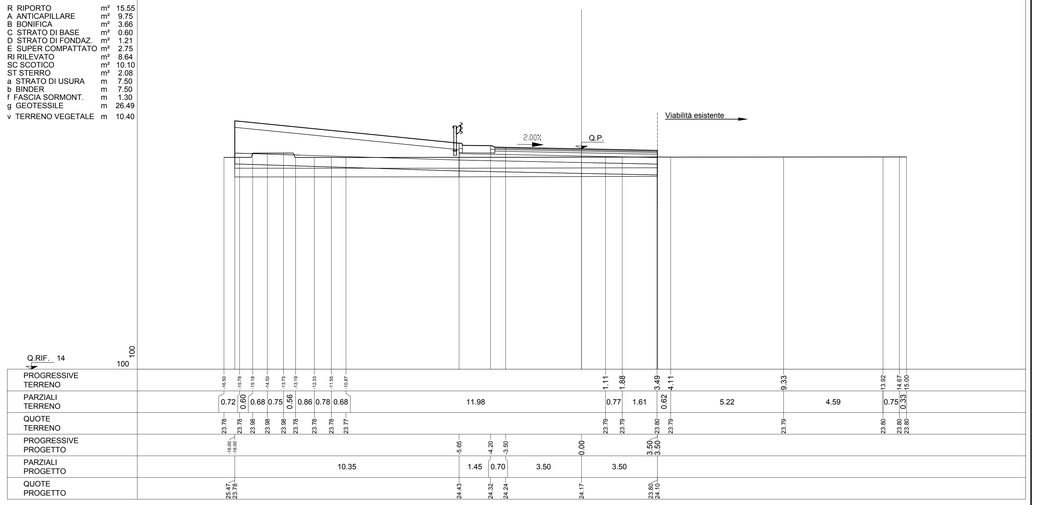

SEZIONE N.: 12

DIST. PROG.: 92.15

R RIPORTO	m²	9.70
A ANTICAPILLARE	m²	10.09
B BONIFICA	m²	3.16
C STRATO DI BASE	m²	0.64
D STRATO DI FONDAZ.	m²	1.32
E SUPER COMPATTATO	m²	2.94
RI RILEVATO	m²	3.50
SC SCOTICO	m²	10.06
ST STERRO	m²	3.24
a STRATO DI USURA	m	8.00
b BINDER	m	8.00
f FASCIA SORMONT.	m	1.30
g GEOTESSILE	m	27.21
v TERRENO VEGETALE	m	10.40

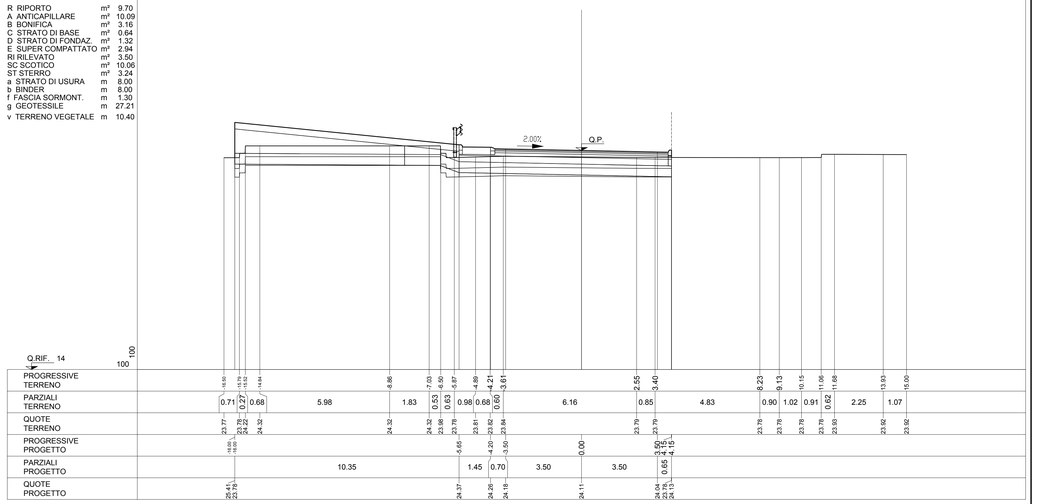

KEY-PLAN

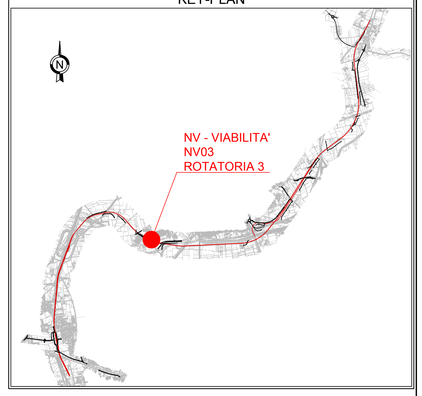

LEGENDA

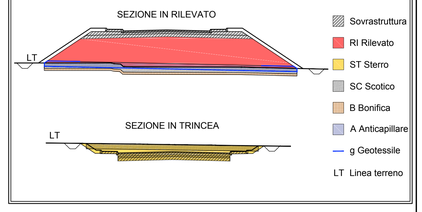

COMMITTENTE:

RFI RETE FERROVIARIA ITALIANA
GRUPPO FERROVIE DELLO STATO ITALIANE

DIREZIONE LAVORI:

ITALFERR
GRUPPO FERROVIE DELLO STATO ITALIANE

APPALTATORE: MANDATARIA: salini impregilo — MANDANTE: ASTALDI

PROGETTAZIONE: MANDATARIA: SYSTRA — MANDANTI: SOTECNI SYSTRA GROUP — ROCKSOIL S.p.A. CONSULENZA E ASSISTENZA TECNICA Dal scavo alla sistemazione

PROGETTO ESECUTIVO

LINEA FERROVIARIA NAPOLI - BARI, TRATTA NAPOLI-CANCELLO,
IN VARIANTE TRA LE PK 0+000 E PK 15+585, INCLUSE LE OPERE ACCESSORIE,
NELL'AMBITO DEGLI INTERVENTI DI CUI AL D.L. 133/2014, CONVERTITO IN LEGGE 164 / 2014

DISEGNO

NV - NUOVA VIABILITA'
NV03 - SISTEMAZIONE VIABILITA' INTERNA CENTRO COMMERCIALE KM 7+141
CORPO STRADALE TRATTO "B"
ROTATORIA 2
SEZIONI TRASVERSALI - TAV 2

APPALTATORE	PROGETTAZIONE	
DIRETTORE TECNICO Ing. M. PANISI	DIRETTORE DELLA PROGETTAZIONE Ing. A. CHECCHI	

COMMESSA	LOTTO	FASE	ENTE	TIPO DOC.	OPERA/DISCIPLINA	PROGR.	REV.	SCALA:
IF1M	00	E	ZZ	WA	NV03B0	006	B	1:100

Rev.	Descrizione	Redatto	Data	Verificato	Data	Approvato	Data	Autorizzato Data
A	EMISSIONE	TRAPANESE	14/09/18	MARTUSCELLI	15/09/18	PIAZZA	15/09/18	MARTUSCELLI
B	EMISSIONE PER RdV	TRAPANESE	10/09/18	MARTUSCELLI	11/09/18	PIAZZA	11/09/18	
								12/09/18

File:IF1M.0.0.E.ZZ.WA.NV.03.B.0.006-B.DWG

n. Elab.: