SEZIONI TRASVERSALI TAV. 1 di 4

Scala 1:100

SEZIONE N.: 2

DIST. PROG.: 25.00

S STERRO	m²	0.56
R RIPORTO	m²	0.37
B BONIFICA	m²	1.84
C STRATO DI BASE	m²	1.03
D STRATO DI FONDAZ.	m²	1.07
E SUPER COMPATTATO	m²	2.28
F FOSSO	m²	0.83
SC SCOTICO	m²	4.74
ST STERRO	m²	6.58
a STRATO DI USURA	m	5.67
b BINDER	m	5.67
v TERRENO VEGETALE	m	3.12

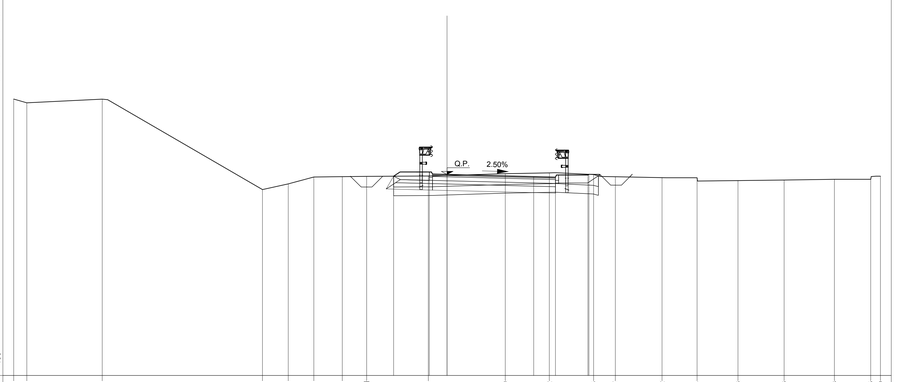

PROGRESSIVE TERRENO	20.00 19.39 19.62 18.52 17.33 16.15 14.84 13.71 12.87 12.69 11.72 10.77 9.92 11.54 13.43 15.56 17.88 19.55 20.00
PARZIALI TERRENO	0.61 3.47 7.40 1.19 1.18 1.31 1.13 2.84 3.56 2.03 2.04 1.01 2.15 1.62 1.89 2.13 2.32 1.67 0.45 0.00
QUOTE TERRENO	27.76 27.59 27.75 23.58 23.84 24.16 24.18 24.19 24.21 24.31 24.35 24.28 24.17 24.13 24.13 24.00 24.02 24.05 24.06 24.20
PROGRESSIVE PROGETTO	12.47 12.82 13.00 14.00 15.00 16.50 16.55
PARZIALI PROGETTO	1.65 0.82 4.00 1.00 1.50 0.09
QUOTE PROGETTO	24.20 24.39 24.28 24.18 24.15 24.25 24.29

SEZIONE N.: 5

DIST. PROG.: 100.00

S STERRO	m²	0.14
R RIPORTO	m²	1.08
B BONIFICA	m²	2.27
C STRATO DI BASE	m²	1.08
D STRATO DI FONDAZ.	m²	1.14
E SUPER COMPATTATO	m²	2.38
F FOSSO	m²	0.96
SC SCOTICO	m²	5.02
ST STERRO	m²	6.81
a STRATO DI USURA	m	6.00
b BINDER	m	6.00
v TERRENO VEGETALE	m	3.93

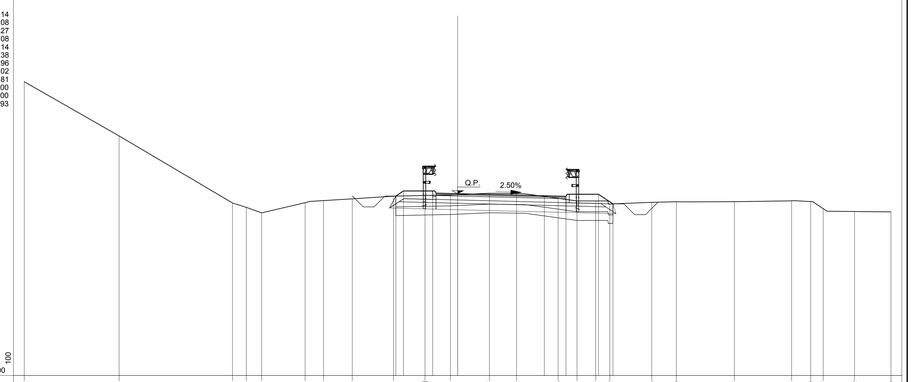

PROGRESSIVE TERRENO	20.00 19.62 18.39 17.75 17.05 16.23 15.19 14.86 13.96 13.51 12.72 12.33 11.47 10.69 10.09 12.77 15.41 18.29 18.87 19.32 20.00
PARZIALI TERRENO	4.38 5.23 0.64 0.70 2.01 0.85 1.33 1.90 1.45 1.18 1.80 1.25 1.91 0.88 0.86 0.65 0.62 1.94 1.13 2.68 2.64 0.88 0.58 1.45 1.68
QUOTE TERRENO	29.56 27.06 23.96 23.76 23.51 23.97 24.07 24.15 24.28 24.31 24.33 24.41 24.39 24.18 24.05 24.05 23.91 23.99 24.02 24.02 24.06 24.03 23.70 23.57 23.55
PROGRESSIVE PROGETTO	12.65 12.90 13.00 14.00 15.00 16.50 17.17
PARZIALI PROGETTO	0.35 1.35 1.15 1.15 0.00 4.00 1.00 1.50 0.67
QUOTE PROGETTO	24.28 24.24 24.52 24.39 24.29 24.27 24.37 23.92

SEZIONE N.: 3

DIST. PROG.: 50.00

S STERRO	m²	0.39
R RIPORTO	m²	0.50
B BONIFICA	m²	2.70
C STRATO DI BASE	m²	1.05
D STRATO DI FONDAZ.	m²	1.12
E SUPER COMPATTATO	m²	2.34
F FOSSO	m²	0.85
SC SCOTICO	m²	5.62
ST STERRO	m²	6.44
a STRATO DI USURA	m	5.88
b BINDER	m	5.88
v TERRENO VEGETALE	m	3.21

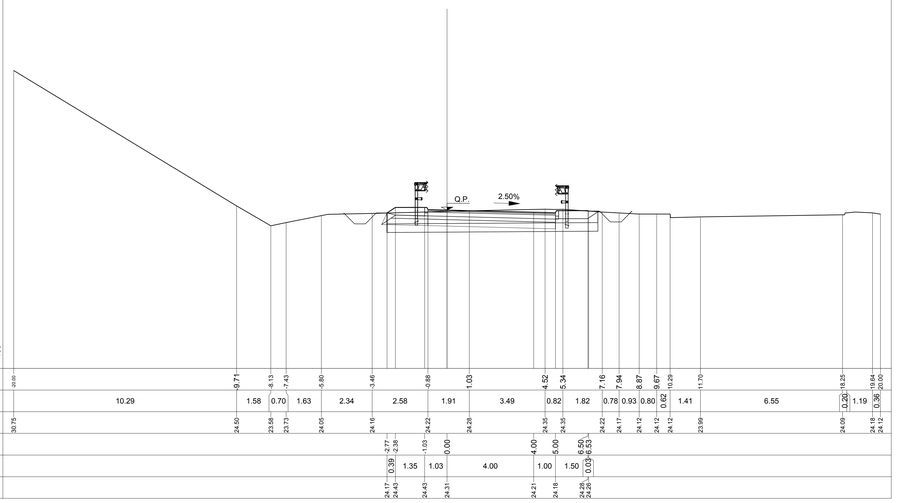

PROGRESSIVE TERRENO	20.00 19.71 18.13 17.43 16.60 15.46 14.88 13.03 12.69 11.94 11.72 11.16 10.29 9.87 10.29 11.70 18.25 19.64 20.00
PARZIALI TERRENO	10.29 1.58 0.70 1.63 2.34 2.58 1.91 3.49 0.82 1.82 0.78 0.93 0.80 0.62 1.41 6.55 0.20 1.19 0.36 0.00
QUOTE TERRENO	30.75 24.59 23.58 23.73 24.05 24.16 24.22 24.28 24.35 24.35 24.22 24.17 24.12 24.12 23.99 24.09 24.18 24.12
PROGRESSIVE PROGETTO	12.77 12.90 13.00 14.00 15.00 16.50 16.53
PARZIALI PROGETTO	0.39 1.35 1.03 4.00 1.00 1.50 0.09
QUOTE PROGETTO	24.17 24.43 24.43 24.31 24.21 24.18 24.28 24.28

SEZIONE N.: 6

DIST. PROG.: 125.00

R RIPORTO	m²	2.42
B BONIFICA	m²	3.12
C STRATO DI BASE	m²	1.09
D STRATO DI FONDAZ.	m²	1.14
E SUPER COMPATTATO	m²	2.37
F FOSSO	m²	0.97
SC SCOTICO	m²	4.89
ST STERRO	m²	5.27
a STRATO DI USURA	m	6.00
b BINDER	m	6.00
v TERRENO VEGETALE	m	4.16

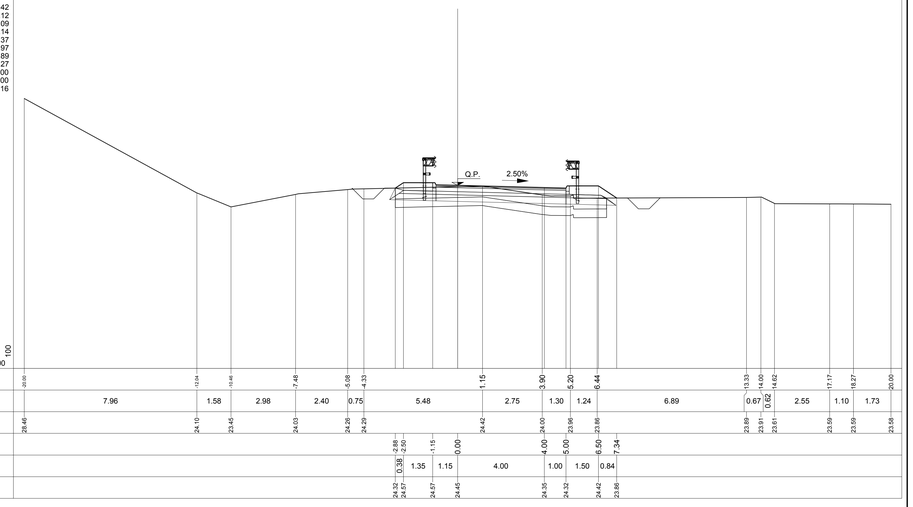

PROGRESSIVE TERRENO	20.00 19.04 18.48 17.48 16.08 14.33 13.33 14.00 14.62 17.17 18.27 20.00
PARZIALI TERRENO	7.96 1.58 2.98 2.40 0.75 5.48 2.75 1.30 1.24 6.89 0.67 0.62 2.55 1.10 1.73
QUOTE TERRENO	28.46 24.10 23.45 24.03 24.26 24.29 24.42 24.00 23.96 23.89 23.89 23.81 23.81 23.59 23.59 23.58
PROGRESSIVE PROGETTO	12.65 12.90 13.00 14.00 15.00 16.50 17.34
PARZIALI PROGETTO	0.38 1.35 1.15 1.15 0.00 4.00 1.00 1.50 0.84
QUOTE PROGETTO	24.27 24.27 24.57 24.45 24.35 24.32 24.42 23.86

SEZIONE N.: 4

DIST. PROG.: 75.00

S STERRO	m²	0.65
R RIPORTO	m²	0.51
B BONIFICA	m²	1.78
C STRATO DI BASE	m²	1.08
D STRATO DI FONDAZ.	m²	1.14
E SUPER COMPATTATO	m²	2.38
F FOSSO	m²	0.83
SC SCOTICO	m²	4.87
ST STERRO	m²	6.76
a STRATO DI USURA	m	6.00
b BINDER	m	6.00
v TERRENO VEGETALE	m	3.42

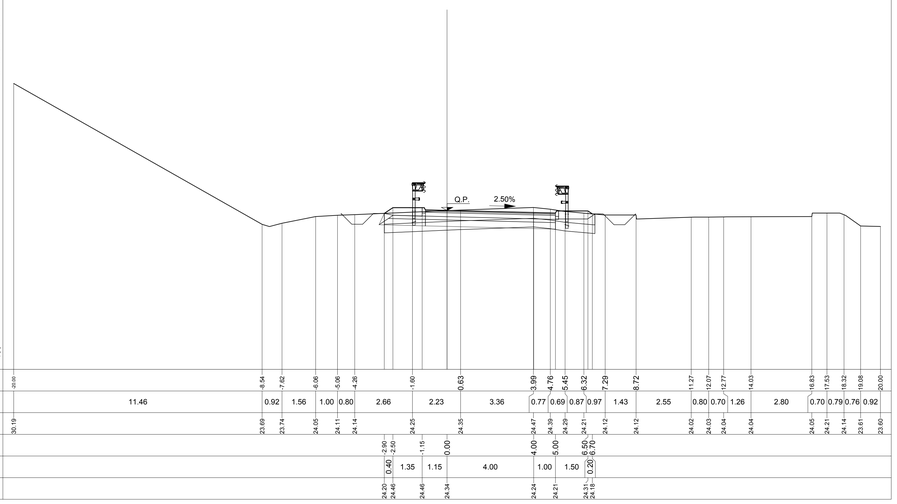

PROGRESSIVE TERRENO	20.00 18.54 17.62 16.08 15.08 14.26 13.60 12.63 11.99 11.76 11.45 11.29 11.27 12.07 12.77 14.03 16.83 17.53 18.32 19.08 20.00
PARZIALI TERRENO	11.46 0.92 1.56 1.00 0.80 2.66 2.23 3.36 0.77 0.69 0.87 0.97 1.43 2.55 0.80 0.70 1.26 2.80 0.70 0.79 0.76 0.92
QUOTE TERRENO	30.19 23.69 23.74 24.05 24.11 24.14 24.25 24.35 24.47 24.39 24.29 24.21 24.12 24.12 24.02 24.03 24.04 24.04 24.05 24.21 24.14 23.61 23.93
PROGRESSIVE PROGETTO	12.65 12.90 13.00 14.00 15.00 16.50 16.70
PARZIALI PROGETTO	0.42 1.35 1.15 4.00 1.00 1.50 0.20
QUOTE PROGETTO	24.20 24.48 24.46 24.34 24.24 24.21 24.33 24.18

SEZIONE N.: 7

DIST. PROG.: 150.00

R RIPORTO	m²	3.68
B BONIFICA	m²	3.78
C STRATO DI BASE	m²	1.08
D STRATO DI FONDAZ.	m²	1.16
E SUPER COMPATTATO	m²	2.39
F FOSSO	m²	0.95
SC SCOTICO	m²	4.90
ST STERRO	m²	4.08
a STRATO DI USURA	m	6.00
b BINDER	m	6.00
v TERRENO VEGETALE	m	4.31

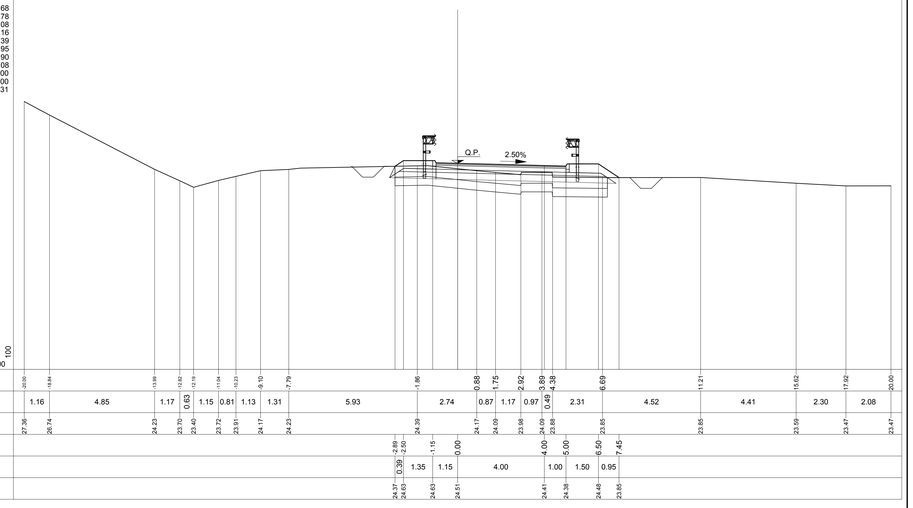

PROGRESSIVE TERRENO	20.00 18.84 17.95 17.62 17.19 17.04 16.23 15.10 14.17 13.79 12.88 12.65 12.75 12.92 13.38 14.38 16.69 17.21 15.62 17.92 20.00
PARZIALI TERRENO	1.16 4.85 1.17 0.63 1.15 0.81 1.13 1.31 5.93 2.74 0.87 1.17 0.97 0.49 2.31 4.52 4.41 2.30 2.08
QUOTE TERRENO	27.36 26.74 24.23 23.70 23.45 23.72 23.91 24.17 24.23 24.39 24.17 24.09 23.98 24.09 23.86 23.85 23.85 23.59 23.47 23.47
PROGRESSIVE PROGETTO	12.65 12.90 13.00 14.00 15.00 16.50 17.45
PARZIALI PROGETTO	0.38 1.35 1.15 1.15 0.00 4.00 1.00 1.50 0.95
QUOTE PROGETTO	24.27 24.27 24.63 24.51 24.41 24.38 24.48 23.85

KEY-PLAN

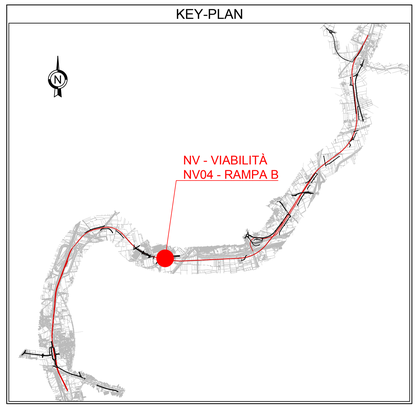

LEGENDA

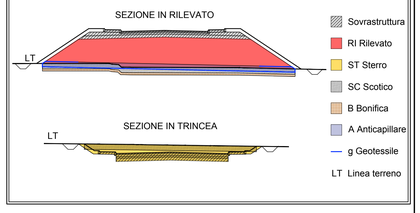

COMMITTENTE:

RFI RETE FERROVIARIA ITALIANA
GRUPPO FERROVIE DELLO STATO ITALIANE

DIREZIONE LAVORI:

ITALFERR
GRUPPO FERROVIE DELLO STATO ITALIANE

APPALTATORE: MANDATARIA: salini impregilo — MANDANTE: ASTALDI

PROGETTAZIONE: MANDATARIA: SYSTRA — MANDANTI: SOTECNI SYSTRA GROUP — ROCKSOIL S.p.A. CONSULENZA E ASSISTENZA TECNICA NEL SOTTOSUOLO, MARITTIMO, IDROGEOLOGICA

PROGETTO ESECUTIVO

LINEA FERROVIARIA NAPOLI - BARI, TRATTA NAPOLI-CANCELLO,

IN VARIANTE TRA LE PK 0+000 E PK 15+585, INCLUSE LE OPERE ACCESSORIE,

NELL'AMBITO DEGLI INTERVENTI DI CUI AL D.L. 133/2014, CONVERTITO IN LEGGE 164 / 2014

DISEGNO

NV - NUOVA VIABILITA'

NV04 - RAMPE DI SVINCOLO ASSE MEDIANO km 7+605

CORPO STRADALE RAMPA B

SEZIONI TRASVERSALI

TAV. 1 di 4

APPALTATORE	PROGETTAZIONE	
DIRETTORE TECNICO Ing. M. PANISI	DIRETTORE DELLA PROGETTAZIONE Ing. A. CHECCHI	

COMMESSA	LOTTO	FASE	ENTE	TIPO DOC.	OPERA/DISCIPLINA	PROGR.	REV.	SCALA:
IF1M	00	E	ZZ	WA	NV04B0	001	B	1:100

Rev.	Descrizione	Redatto	Data	Verificato	Data	Approvato	Data	Autorizzato Data
A	EMISSIONE	TRAPANESE	14/06/18	MARTUSCELLI	15/06/18	PIAZZA	15/06/18	MARTUSCELLI
B	EMISSIONE PER RdV	TRAPANESE	10/09/18	MARTUSCELLI	11/09/18	PIAZZA	11/09/18	12/09/18

File: IF1M.0.0.E.ZZ.WA.NV.04.B.0.001-B.DWG — n. Elab.: