SEZIONI TRASVERSALI TAV. 4 di 4

Scala 1:100

SEZIONE N.: 20

DIST. PROG.: 475.00

R RIPORTO	m³	7.74
A ANTICAPILLARE	m³	5.30
B BONIFICA	m³	2.79
C STRATO DI BASE	m³	1.08
D STRATO DI FONDAZ.	m³	1.17
E SUPER COMPATTATO	m³	2.44
F FOSSO	m³	0.82
RI RILEVATO	m³	0.92
SC SCOTICO	m³	5.91
ST STERRO	m³	1.73
a STRATO DI USURA	m	6.00
b BINDER	m	6.00
g GEOTESSILE	m	18.89
v TERRENO VEGETALE	m	7.38

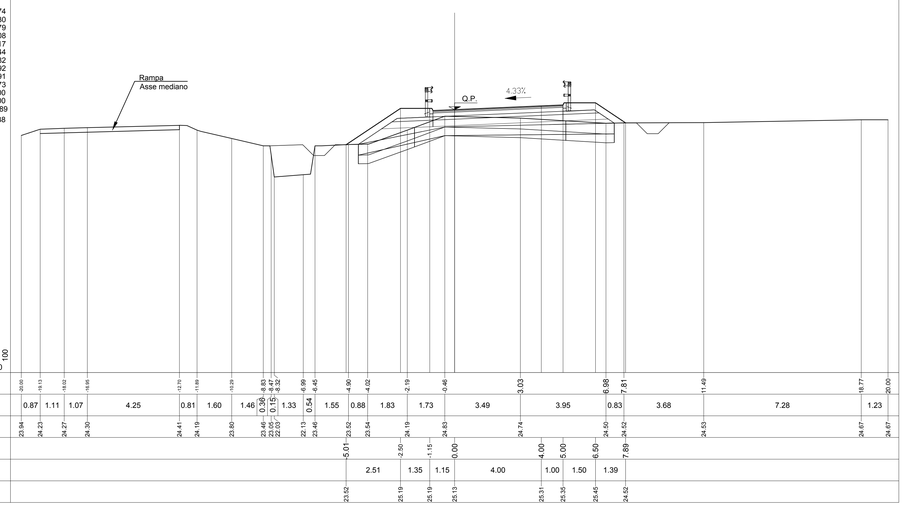

SEZIONE N.: 21

DIST. PROG.: 500.00

R RIPORTO	m³	15.03
A ANTICAPILLARE	m³	5.24
B BONIFICA	m³	0.62
C STRATO DI BASE	m³	1.08
D STRATO DI FONDAZ.	m³	1.39
E SUPER COMPATTATO	m³	2.44
F FOSSO	m³	1.53
RI RILEVATO	m³	7.46
SC SCOTICO	m³	5.22
ST STERRO	m³	0.40
a STRATO DI USURA	m	6.00
b BINDER	m	6.00
g GEOTESSILE	m	17.52
v TERRENO VEGETALE	m	5.42

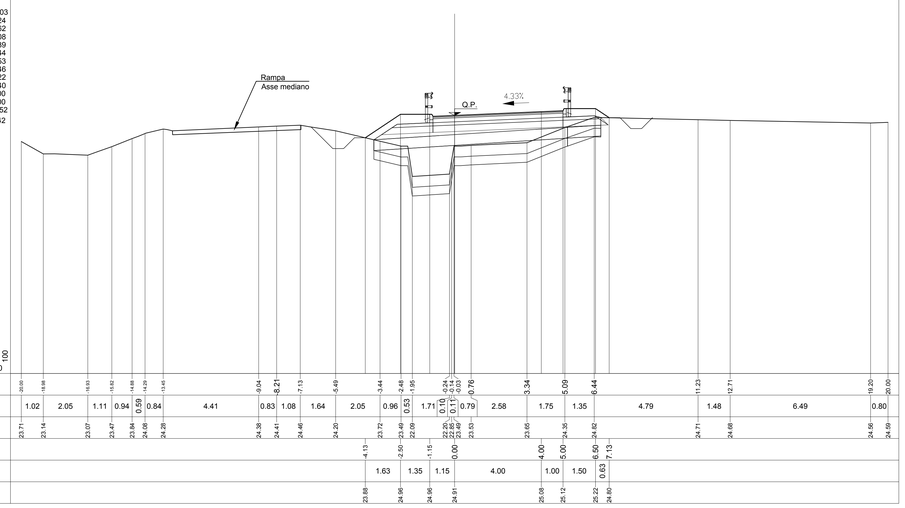

SEZIONE N.: 22

DIST. PROG.: 525.00

R RIPORTO	m³	11.72
A ANTICAPILLARE	m³	5.08
B BONIFICA	m³	4.13
C STRATO DI BASE	m³	1.08
D STRATO DI FONDAZ.	m³	1.16
E SUPER COMPATTATO	m³	2.99
F FOSSO	m³	1.84
RI RILEVATO	m³	4.44
SC SCOTICO	m³	5.22
ST STERRO	m³	0.61
a STRATO DI USURA	m	6.00
b BINDER	m	6.00
g GEOTESSILE	m	17.34
v TERRENO VEGETALE	m	4.68

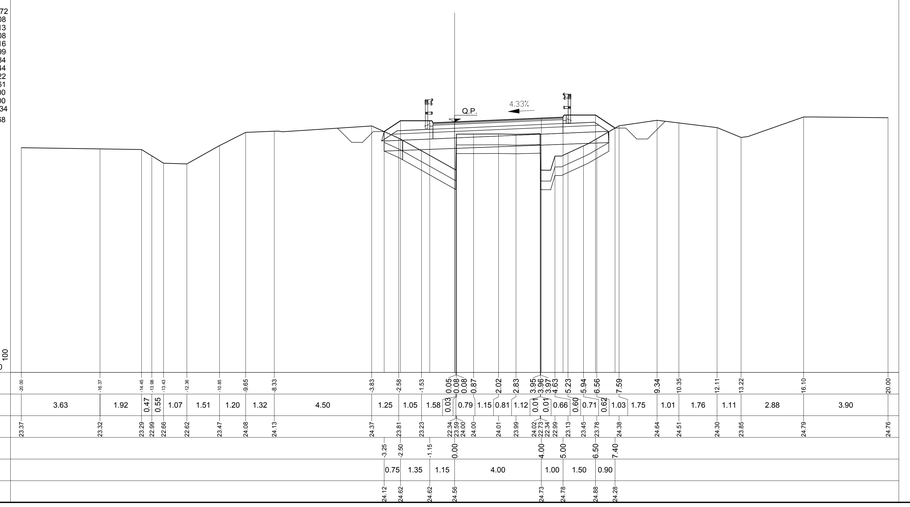

SEZIONE N.: 23

DIST. PROG.: 550.00

S STERRO	m³	0.07
R RIPORTO	m³	5.32
A ANTICAPILLARE	m³	1.73
B BONIFICA	m³	3.34
C STRATO DI BASE	m³	1.08
D STRATO DI FONDAZ.	m³	1.15
E SUPER COMPATTATO	m³	2.98
F FOSSO	m³	1.88
RI RILEVATO	m³	1.95
SC SCOTICO	m³	5.79
ST STERRO	m³	4.98
a STRATO DI USURA	m	6.00
b BINDER	m	6.00
g GEOTESSILE	m	8.30
v TERRENO VEGETALE	m	5.80

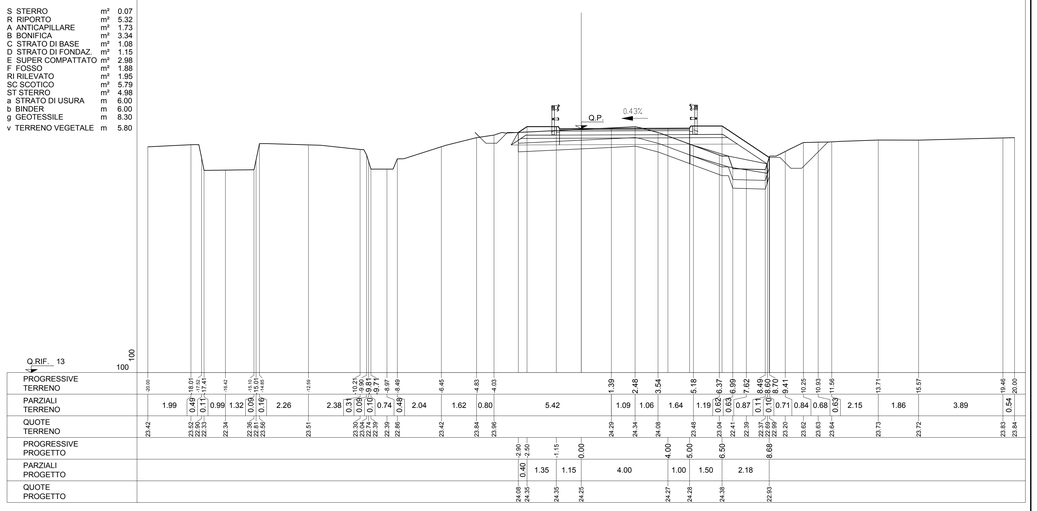

SEZIONE N.: 24

DIST. PROG.: 575.00

S STERRO	m³	0.87
R RIPORTO	m³	0.69
B BONIFICA	m³	2.77
C STRATO DI BASE	m³	1.08
D STRATO DI FONDAZ.	m³	1.14
E SUPER COMPATTATO	m³	2.37
SC SCOTICO	m³	6.48
ST STERRO	m³	6.91
a STRATO DI USURA	m	6.00
b BINDER	m	6.00
v TERRENO VEGETALE	m	4.58

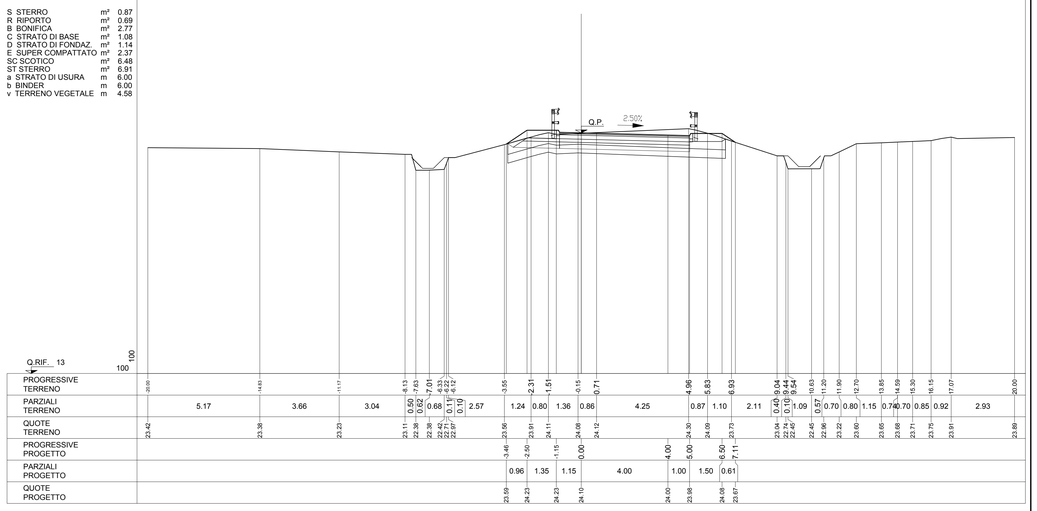

SEZIONE N.: 25

DIST. PROG.: 604.10

S STERRO	m³	0.67
R RIPORTO	m³	0.56
B BONIFICA	m³	1.88
C STRATO DI BASE	m³	1.08
D STRATO DI FONDAZ.	m³	1.15
E SUPER COMPATTATO	m³	2.37
SC SCOTICO	m³	5.07
ST STERRO	m³	6.81
a STRATO DI USURA	m	6.00
b BINDER	m	6.00
v TERRENO VEGETALE	m	4.32

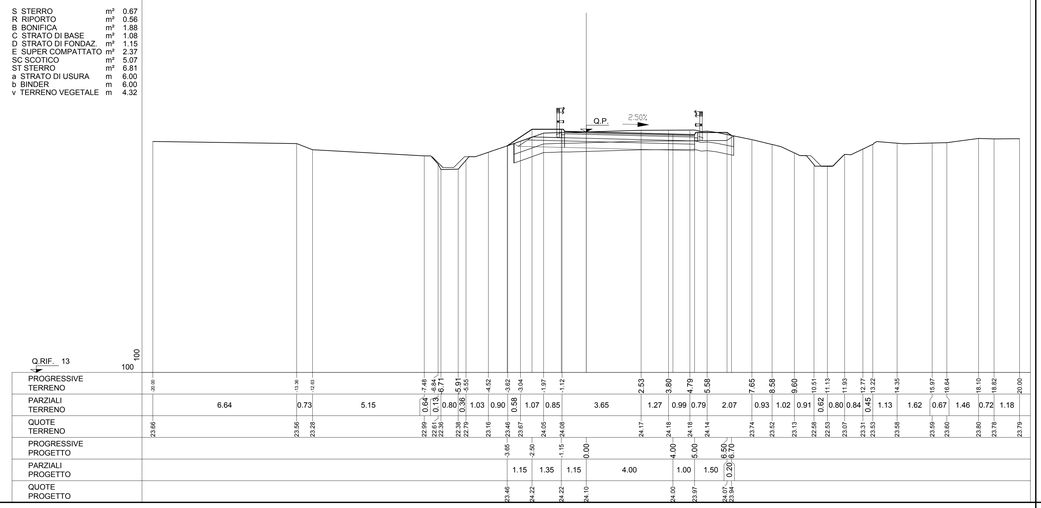

KEY-PLAN

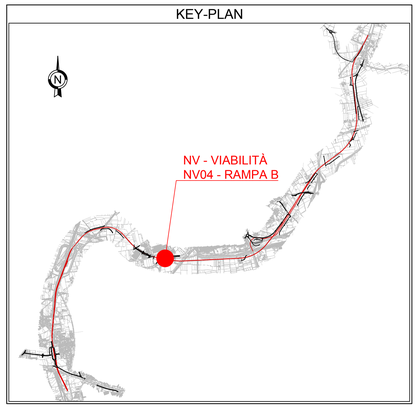

LEGENDA

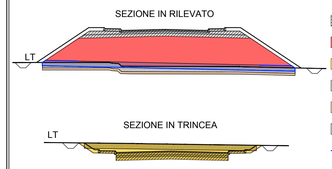

- Sovrastruttura
- RI Rilevato
- ST Sterro
- SC Scotico
- B Bonifica
- A Anticapillare
- g Geotessile
- LT Linea terreno

COMMITTENTE:

RFI RETE FERROVIARIA ITALIANA
GRUPPO FERROVIE DELLO STATO ITALIANE

DIREZIONE LAVORI:

ITALFERR
GRUPPO FERROVIE DELLO STATO ITALIANE

APPALTATORE: MANDATARIA: salini impregilo — MANDANTE: ASTALDI

PROGETTAZIONE: MANDATARIA: SYSTRA — MANDANTI: SOTECNI SYSTRA GROUP — ROCKSOIL S.p.A. GEOINGEGNERIA CONSULENZA E ASSISTENZA TECNICA TAE CONSORZIO STABILE GEOINGEGNERIA

PROGETTO ESECUTIVO

LINEA FERROVIARIA NAPOLI - BARI, TRATTA NAPOLI-CANCELLO,
IN VARIANTE TRA LE PK 0+000 E PK 15+585, INCLUSE LE OPERE ACCESSORIE,
NELL'AMBITO DEGLI INTERVENTI DI CUI AL D.L. 133/2014, CONVERTITO IN LEGGE 164 / 2014

DISEGNO

NV - NUOVA VIABILITA'
NV04 - RAMPE DI SVINCOLO ASSE MEDIANO km 7+605
CORPO STRADALE RAMPA B
SEZIONI TRASVERSALI
TAV. 4 di 4

APPALTATORE	PROGETTAZIONE	
DIRETTORE TECNICO Ing. M. PANISI	DIRETTORE DELLA PROGETTAZIONE Ing. A. CHECCHI	

COMMESSA	LOTTO	FASE	ENTE	TIPO DOC.	OPERA/DISCIPLINA	PROGR.	REV.	SCALA:
IF1M	00	E	ZZ	WA	NV04B0	004	B	1:100

Rev.	Descrizione	Redatto	Data	Verificato	Data	Approvato	Data	Autorizzato Data
A	EMISSIONE	TRAPANESE	14/06/18	MARTUSCELLI	15/06/18	PIAZZA	15/06/18	MARTUSCELLI
B	EMISSIONE PER RdV	TRAPANESE	10/09/18	MARTUSCELLI	11/09/18	PIAZZA	11/09/18	
								12/09/18

File:IF1M.0.0.E.ZZ.WA.NV.04.B.0.004-B.DWG

n. Elab.: