SEZIONI TRASVERSALI - ROTATORIA FONDALA - TAV. 2 di 2

Scala 1:100

SEZIONE N.: 7

DIST. PROG.: 83.25

R RIPORTO	m²	35.86
A ANTICAPILLARE	m²	16.81
B BONIFICA	m²	8.54
C STRATO DI BASE	m²	1.26
D STRATO DI FONDAZ.	m²	2.31
E SUPER COMPATTATO	m²	3.75
F FOSSO	m²	0.27
RI RILEVATO	m²	20.06
SC SCOTICO	m²	16.84
ST STERRO	m²	3.01
a STRATO DI USURA	m	7.02
b BINDER	m	7.02
f FASCIA SORMONT.	m	1.30
g GEOTESSILE	m	37.14
m MARCIAPIEDE	m	1.35
v TERRENO VEGETALE	m	24.20

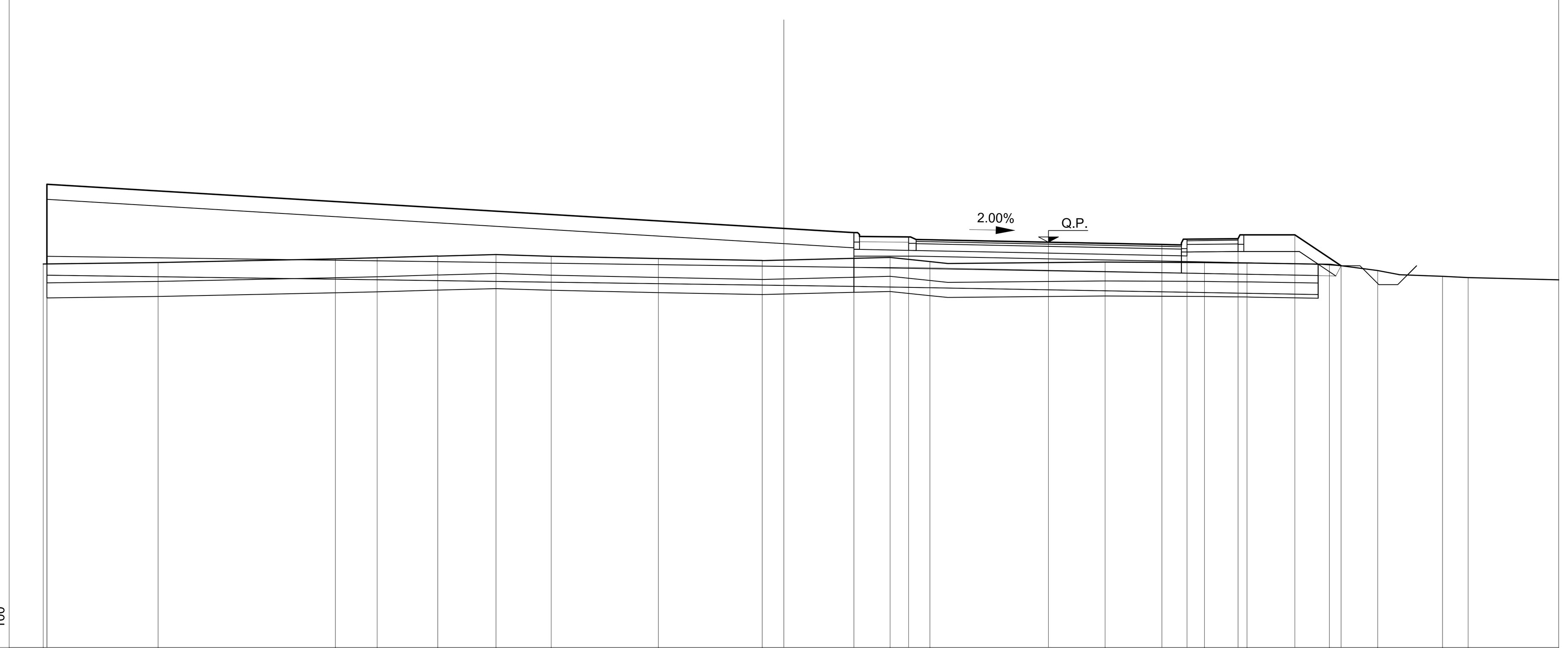

Q.RIF. 16 — 100

PROGRESSIVE TERRENO	-26.60 -23.56 -18.87 -17.76 -16.16 -14.62 -13.16 -10.32 -7.57 -4.19 -3.14 1.50 4.13 5.25 7.43 8.71 10.42 11.10
PARZIALI TERRENO	3.04 4.69 1.11 1.60 1.54 1.46 2.84 2.75 3.38 1.05 4.64 2.63 1.12 2.18 1.28 1.71 0.68
QUOTE TERRENO	26.14 26.18 26.28 26.31 26.35 26.39 26.35 26.29 26.23 26.31 26.20 26.19 26.18 26.17 26.13 25.97 25.82 25.78
PROGRESSIVE PROGETTO	-26.50 -26.50 -5.15 -3.70 0.00 3.00 3.67 5.02 6.52 7.74
PARZIALI PROGETTO	21.35 1.45 3.70 3.00 0.67 1.35 1.50 1.22
QUOTE PROGETTO	28.25 26.14 26.97 26.86 26.72 26.66 26.80 26.81 26.91 26.10

SEZIONE N.: 10

DIST. PROG.: 124.88

R RIPORTO	m²	40.95
A ANTICAPILLARE	m²	16.87
B BONIFICA	m²	8.54
C STRATO DI BASE	m²	1.26
D STRATO DI FONDAZ.	m²	2.30
E SUPER COMPATTATO	m²	3.76
F FOSSO	m²	0.50
RI RILEVATO	m²	23.81
SC SCOTICO	m²	19.22
ST STERRO	m²	1.68
a STRATO DI USURA	m	7.02
b BINDER	m	7.02
f FASCIA SORMONT.	m	1.30
g GEOTESSILE	m	37.23
m MARCIAPIEDE	m	1.35
v TERRENO VEGETALE	m	24.24

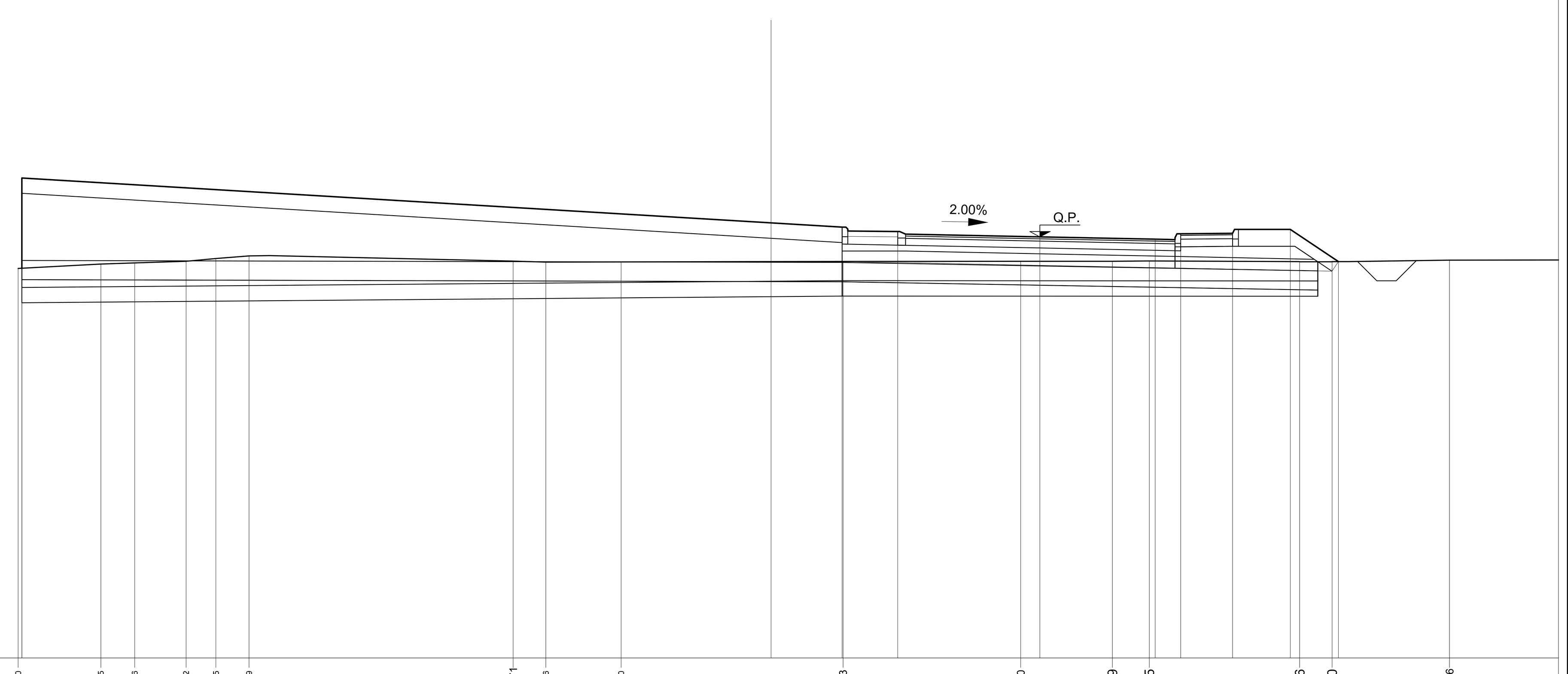

Q.RIF. 16 — 100

PROGRESSIVE TERRENO	-26.60 -24.45 -23.56 -22.22 -21.45 -20.59 -13.71 -12.86 -10.90 -5.13 -0.50 1.89 2.85 6.76 7.60 10.66
PARZIALI TERRENO	2.15 0.89 1.34 0.77 0.86 6.88 0.85 1.96 5.77 4.63 2.39 0.96 3.91 0.84 3.06
QUOTE TERRENO	26.14 26.25 26.28 26.32 26.40 26.46 26.33 26.30 26.31 26.32 26.33 26.33 26.33 26.31 26.31 26.36
PROGRESSIVE PROGETTO	-26.50 -26.50 -5.15 -3.70 0.00 3.00 3.67 5.02 6.52 7.77
PARZIALI PROGETTO	21.35 1.45 3.70 3.00 0.67 1.35 1.50 1.25
QUOTE PROGETTO	28.49 26.14 27.21 27.10 26.96 26.90 27.04 27.05 27.15 26.32

SEZIONE N.: 8

DIST. PROG.: 97.13

R RIPORTO	m²	36.98
A ANTICAPILLARE	m²	14.75
B BONIFICA	m²	11.80
C STRATO DI BASE	m²	1.17
D STRATO DI FONDAZ.	m²	1.24
E SUPER COMPATTATO	m²	2.45
RI RILEVATO	m²	23.16
SC SCOTICO	m²	14.74
ST STERRO	m²	0.87
a STRATO DI USURA	m	6.50
b BINDER	m	6.50
f FASCIA SORMONT.	m	1.30
g GEOTESSILE	m	29.50
v TERRENO VEGETALE	m	21.39

Q.RIF. 16 — 100

PROGRESSIVE TERRENO	-26.60 -22.13 -19.86 -15.91 -14.72 -8.49 -0.71 5.33 7.25 8.58 10.85 12.60
PARZIALI TERRENO	4.47 2.27 3.95 1.19 6.23 7.78 6.04 1.92 1.33 2.27 1.75
QUOTE TERRENO	26.14 26.31 26.43 26.24 26.20 26.22 26.24 26.22 26.22 26.22 26.18 26.19
PROGRESSIVE PROGETTO	-26.50 -26.50 -5.15 -3.70 0.00 3.00 3.00
PARZIALI PROGETTO	21.35 1.45 3.70 3.00
QUOTE PROGETTO	28.38 26.14 27.10 26.99 26.85 26.23 26.79

SEZIONE N.: 11

DIST. PROG.: 138.75

R RIPORTO	m²	38.76
A ANTICAPILLARE	m²	16.79
B BONIFICA	m²	13.43
C STRATO DI BASE	m²	1.26
D STRATO DI FONDAZ.	m²	2.32
E SUPER COMPATTATO	m²	3.74
F FOSSO	m²	0.51
RI RILEVATO	m²	22.58
SC SCOTICO	m²	16.79
ST STERRO	m²	2.62
a STRATO DI USURA	m	7.02
b BINDER	m	7.02
f FASCIA SORMONT.	m	1.30
g GEOTESSILE	m	37.07
m MARCIAPIEDE	m	1.35
v TERRENO VEGETALE	m	24.05

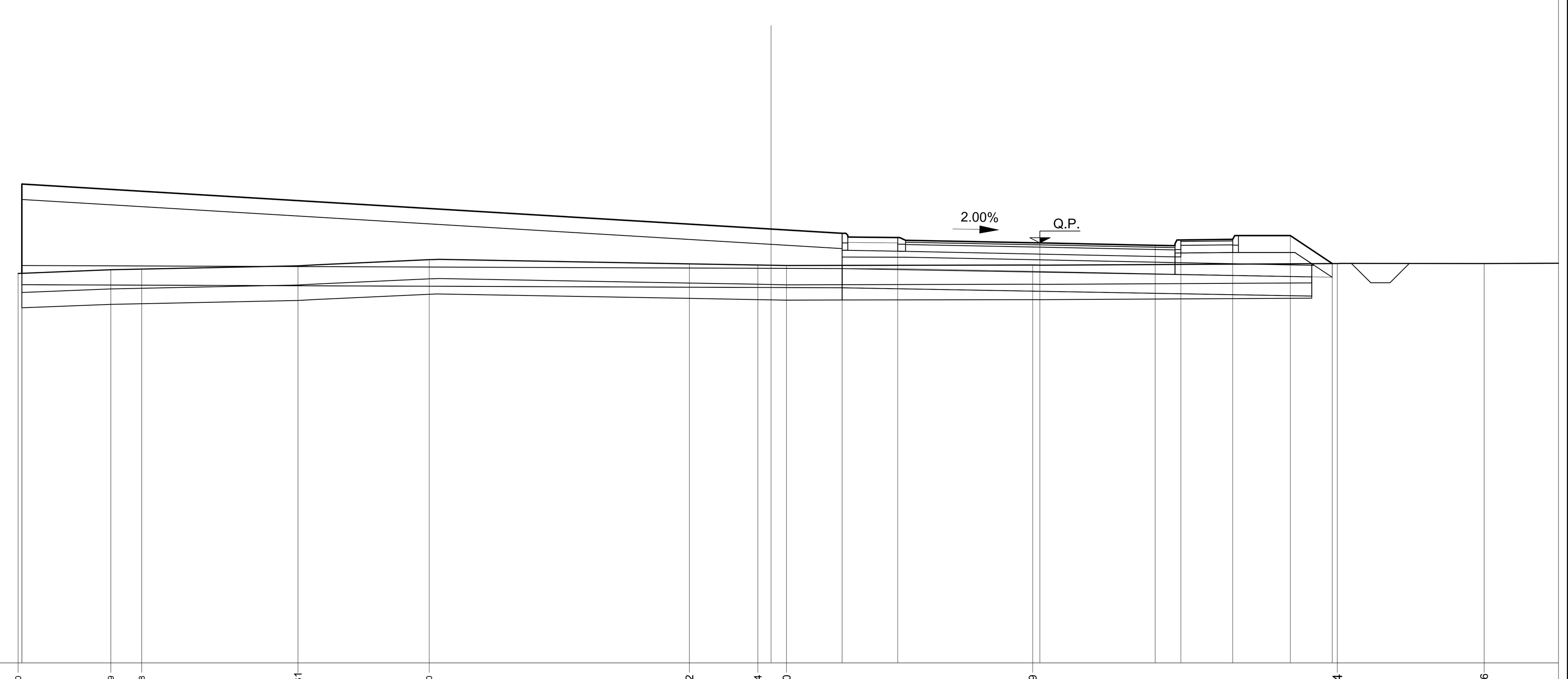

Q.RIF. 16 — 100

PROGRESSIVE TERRENO	-26.60 -24.19 -23.38 -19.31 -15.90 -9.12 -7.34 -6.60 -0.19 7.74 11.56
PARZIALI TERRENO	2.41 0.81 4.07 3.41 6.78 1.78 0.74 6.41 7.93 3.82
QUOTE TERRENO	26.14 26.23 26.25 26.34 26.50 26.39 26.36 26.34 26.36 26.40 26.40
PROGRESSIVE PROGETTO	-26.50 -26.50 -5.15 -3.70 0.00 3.00 3.67 5.02 6.52 7.61
PARZIALI PROGETTO	21.35 1.45 3.70 3.00 0.67 1.35 1.50 1.09
QUOTE PROGETTO	28.46 26.14 27.18 27.07 26.93 26.87 27.01 27.02 27.12 26.40

SEZIONE N.: 9

DIST. PROG.: 111.00

R RIPORTO	m²	41.71
A ANTICAPILLARE	m²	16.98
B BONIFICA	m²	13.55
C STRATO DI BASE	m²	1.31
D STRATO DI FONDAZ.	m²	2.34
E SUPER COMPATTATO	m²	3.83
F FOSSO	m²	0.51
RI RILEVATO	m²	24.10
SC SCOTICO	m²	16.98
ST STERRO	m²	1.40
a STRATO DI USURA	m	7.26
b BINDER	m	7.26
f FASCIA SORMONT.	m	1.30
g GEOTESSILE	m	37.45
m MARCIAPIEDE	m	1.35
v TERRENO VEGETALE	m	24.21

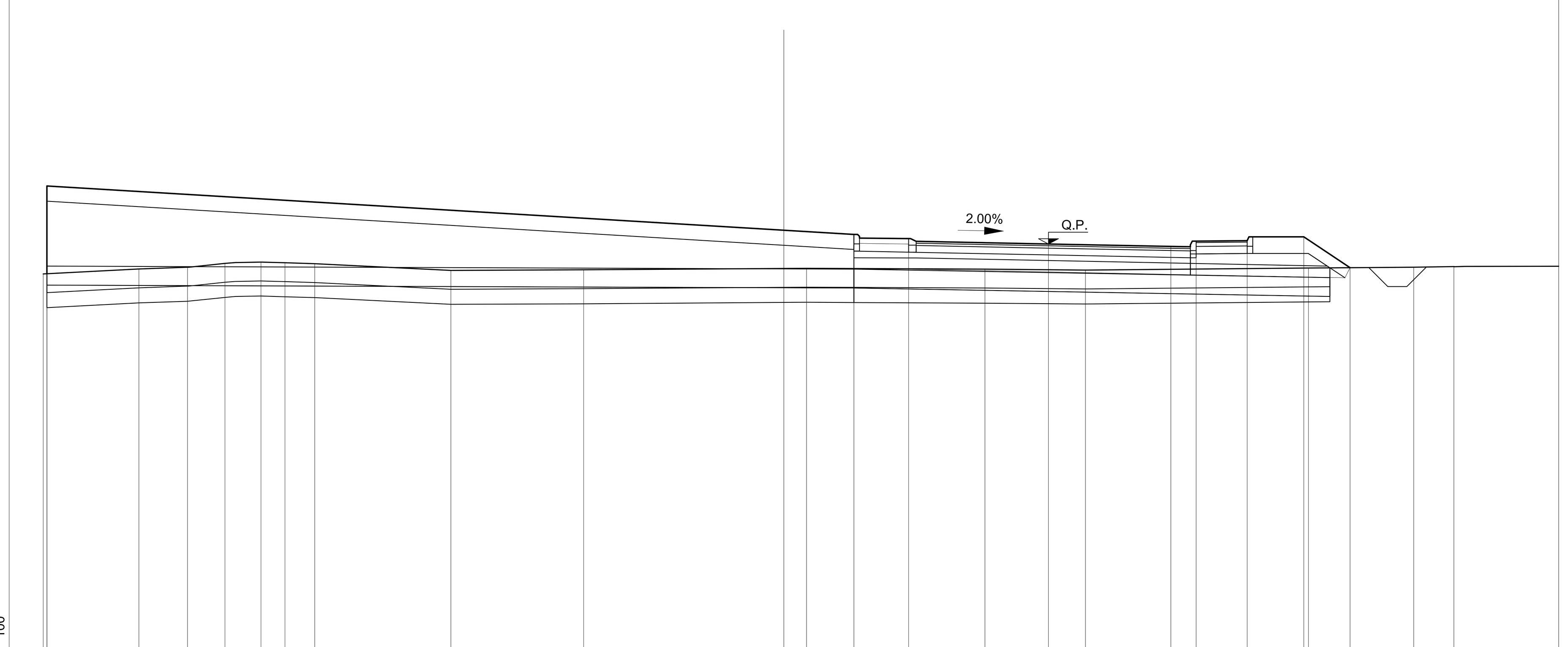

Q.RIF. 16 — 100

PROGRESSIVE TERRENO	-26.60 -24.07 -22.78 -21.79 -20.84 -20.20 -19.42 -15.81 -12.30 -6.40 -1.68 0.98 6.88 9.67 10.73
PARZIALI TERRENO	2.53 1.29 0.99 0.95 0.64 0.78 3.61 3.51 5.90 4.72 2.66 5.90 2.79 1.06
QUOTE TERRENO	26.14 26.27 26.32 26.42 26.45 26.43 26.41 26.23 26.25 26.29 26.26 26.24 26.30 26.32 26.33
PROGRESSIVE PROGETTO	-26.50 -26.50 -5.15 -3.70 0.00 3.24 3.91 5.26 6.76 7.98
PARZIALI PROGETTO	21.35 1.45 3.70 3.24 0.67 1.35 1.50 1.22
QUOTE PROGETTO	28.46 26.14 27.18 27.07 26.93 26.87 27.01 27.02 27.12 26.30

SEZIONE N.: 12

DIST. PROG.: 152.63

R RIPORTO	m²	39.39
A ANTICAPILLARE	m²	17.00
B BONIFICA	m²	13.47
C STRATO DI BASE	m²	1.31
D STRATO DI FONDAZ.	m²	2.35
E SUPER COMPATTATO	m²	3.84
F FOSSO	m²	0.53
RI RILEVATO	m²	23.82
SC SCOTICO	m²	16.86
ST STERRO	m²	3.38
a STRATO DI USURA	m	7.25
b BINDER	m	7.25
f FASCIA SORMONT.	m	1.30
g GEOTESSILE	m	37.27
m MARCIAPIEDE	m	1.35
v TERRENO VEGETALE	m	24.00

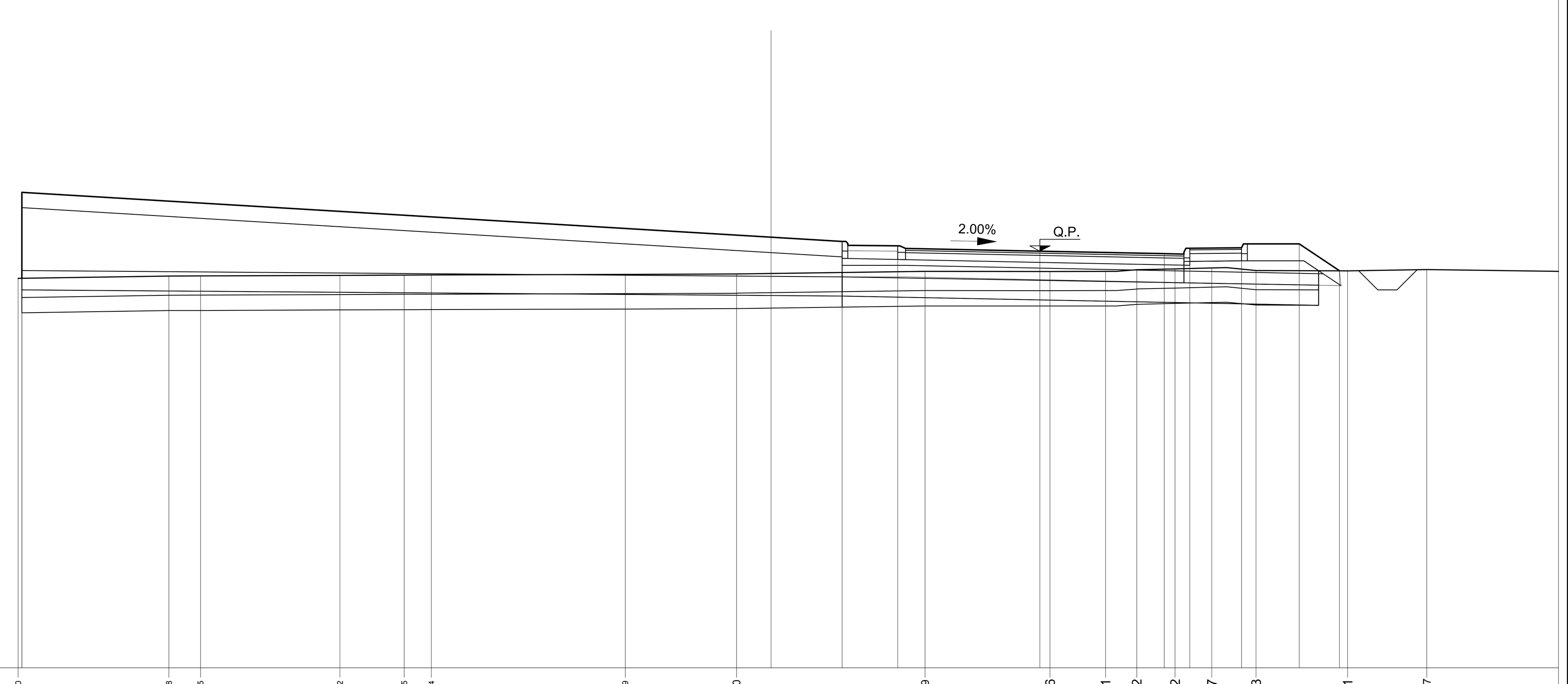

Q.RIF. 16 — 100

PROGRESSIVE TERRENO	-26.60 -22.68 -21.85 -18.22 -16.55 -15.84 -10.79 -7.90 -2.99 0.26 1.71 2.52 3.52 4.47 5.63 8.01 10.07
PARZIALI TERRENO	3.92 0.83 3.63 1.67 0.71 5.05 2.89 4.91 3.25 1.45 0.81 1.00 0.95 1.16 2.38 2.06
QUOTE TERRENO	26.14 26.20 26.21 26.22 26.23 26.23 26.24 26.25 26.32 26.32 26.32 26.36 26.39 26.41 26.35 26.34 26.37
PROGRESSIVE PROGETTO	-26.50 -26.50 -5.15 -3.70 0.00 3.24 3.90 5.25 6.75 7.80
PARZIALI PROGETTO	21.35 1.45 3.70 3.24 0.66 1.35 1.50 1.05
QUOTE PROGETTO	28.38 26.14 27.10 26.99 26.85 26.78 26.92 26.94 27.04 26.34

KEY-PLAN

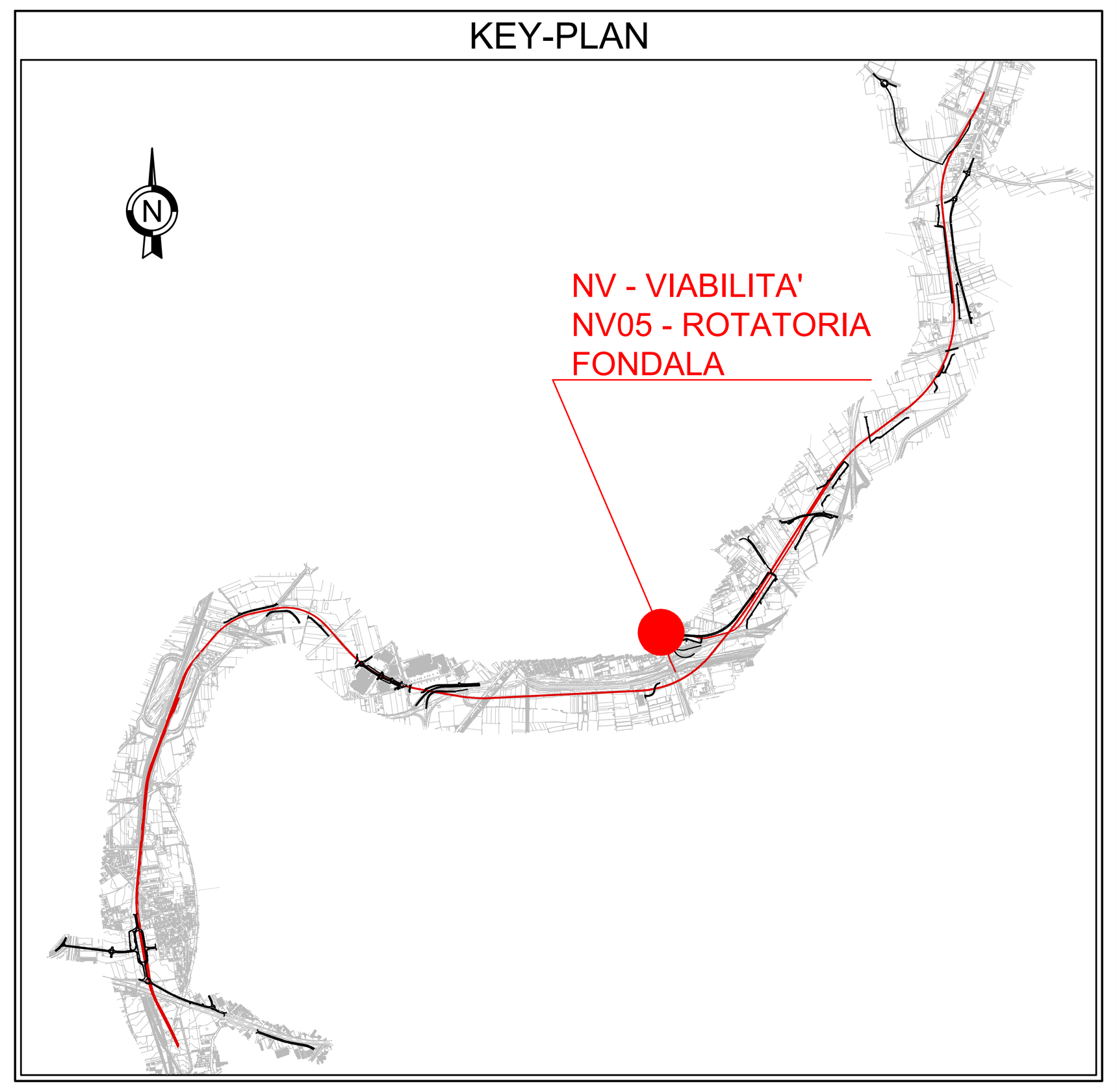

LEGENDA

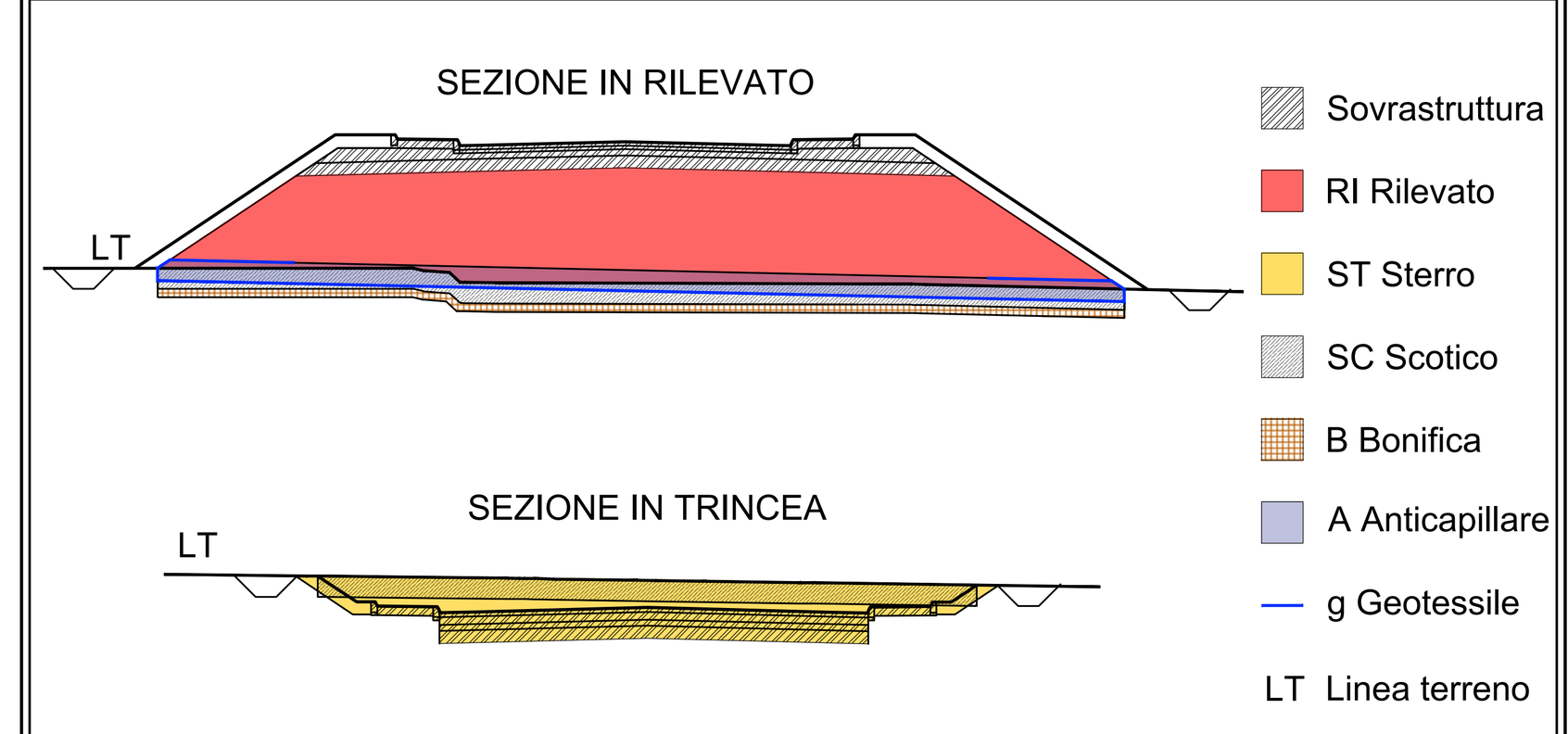

COMMITTENTE: RFI RETE FERROVIARIA ITALIANA — GRUPPO FERROVIE DELLO STATO ITALIANE

DIREZIONE LAVORI: ITALFERR — GRUPPO FERROVIE DELLO STATO ITALIANE

APPALTATORE: MANDATARIA: salini impregilo — MANDANTE: ASTALDI

PROGETTAZIONE: MANDATARIA: SYSTRA — MANDANTI: SOTECNI (SYSTRA GROUP), ROCKSOIL S.p.A. (CONSULENZA E ASSISTENZA TECNICA nel campo della GEOINGEGNERIA)

PROGETTO ESECUTIVO

LINEA FERROVIARIA NAPOLI - BARI, TRATTA NAPOLI-CANCELLO,
IN VARIANTE TRA LE PK 0+000 E PK 15+585, INCLUSE LE OPERE ACCESSORIE,
NELL'AMBITO DEGLI INTERVENTI DI CUI AL D.L. 133/2014, CONVERTITO IN LEGGE 164 / 2014

DISEGNO

NV - NUOVA VIABILITA'
NV05 - NUOVA VIABILITA' RACCORDO INDUSTRIALE
CORPO STRADALE
ROTATORIA FONDALA
SEZIONI TRASVERSALI - TAV 2 di 2

APPALTATORE	PROGETTAZIONE
DIRETTORE TECNICO Ing. M. PANISI	DIRETTORE DELLA PROGETTAZIONE Ing. A. CHECCHI

COMMESSA	LOTTO	FASE	ENTE	TIPO DOC.	OPERA/DISCIPLINA	PROGR.	REV.	SCALA:
IF1M	00	E	ZZ	WA	NV05A0	003	B	1:100

Rev.	Descrizione	Redatto	Data	Verificato	Data	Approvato	Data	Autorizzato Data
A	EMISSIONE	TRAPANESE	14/06/18	MARTUSCELLI	15/06/18	PIAZZA	15/06/18	MARTUSCELLI
B	EMISSIONE PER RdV	TRAPANESE	10/09/18	MARTUSCELLI	11/09/18	PIAZZA	11/09/18	12/09/18

File:IF1M.0.0.E.ZZ.WA.NV.05.A.0.003-B.DWG — n. Elab.: