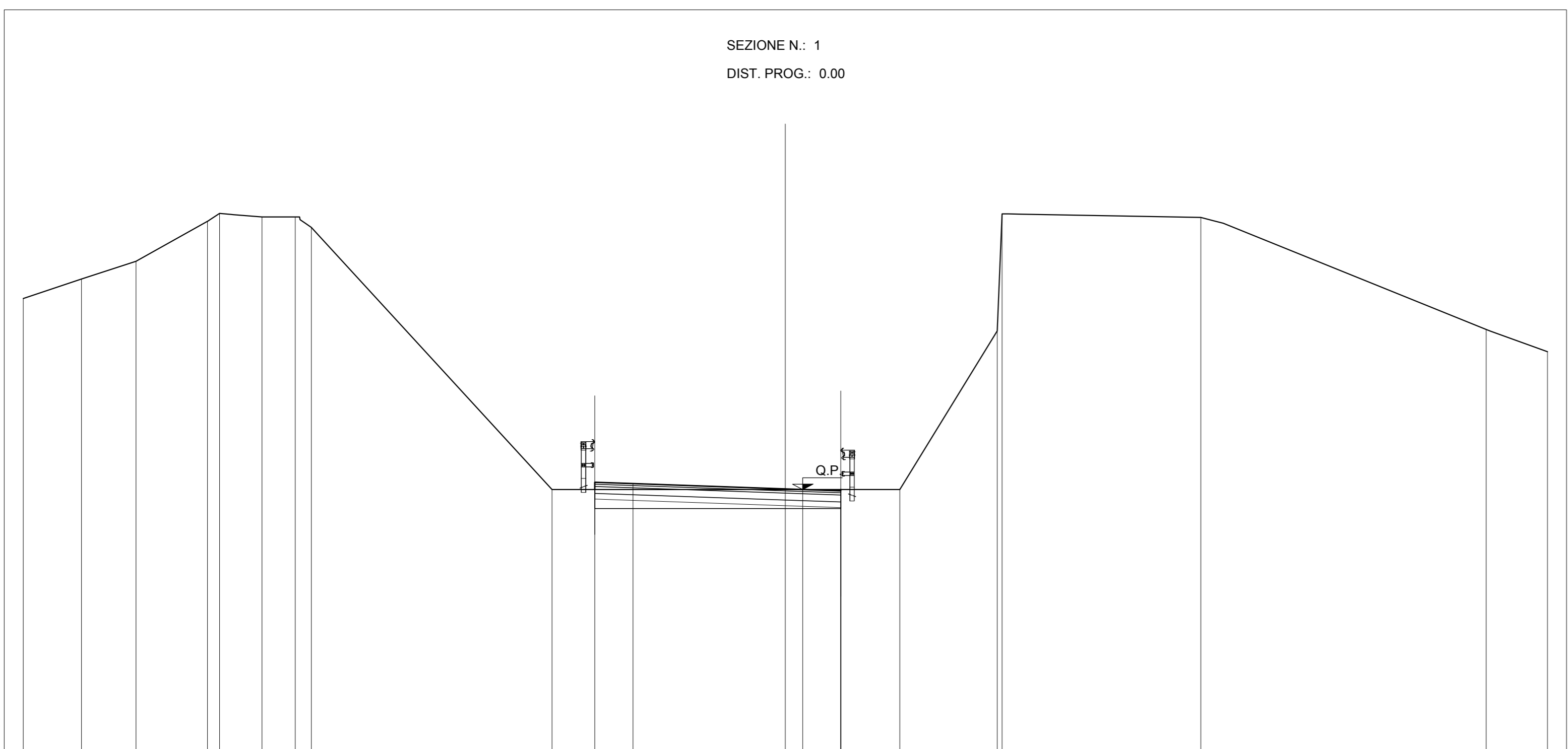



S STERRO m³ 0.02
R RIPIERTO m³ 0.53
C STRATO DI BASE m³ 1.16
D STRATO DI FONDAZ. m³ 0.97
F FOSSO m³ 3.23
RI RILEVATO m³ 2.34
SC SCOTICO m³ 6.45
ST STERRO m³ 6.45
a STRATO DI USURA m³ 6.45
b BINDER m³ 6.45



SEZIONE N. 1
DIST. PROG.: 0.00

Q.RIF. 19										
PROGRESSIVE TERRENO	26.05	26.07	26.09	26.11	26.13	26.15	26.17	26.19	26.21	26.23
PARZIALI TERRENO	1.53	1.43	1.87	1.11	0.88	6.32		9.12	2.56	
QUOTE TERRENO	26.05	26.07	26.09	26.11	26.13	26.15	26.17	26.19	26.21	26.23
PROGRESSIVE PROGETTO	26.19	26.18	26.18	26.18	26.18	26.18	26.18	26.18	26.18	26.18
PARZIALI PROGETTO	1.00		4.45	1.00						
QUOTE PROGETTO	26.19	26.18	26.18	26.18	26.18	26.18	26.18	26.18	26.18	26.18

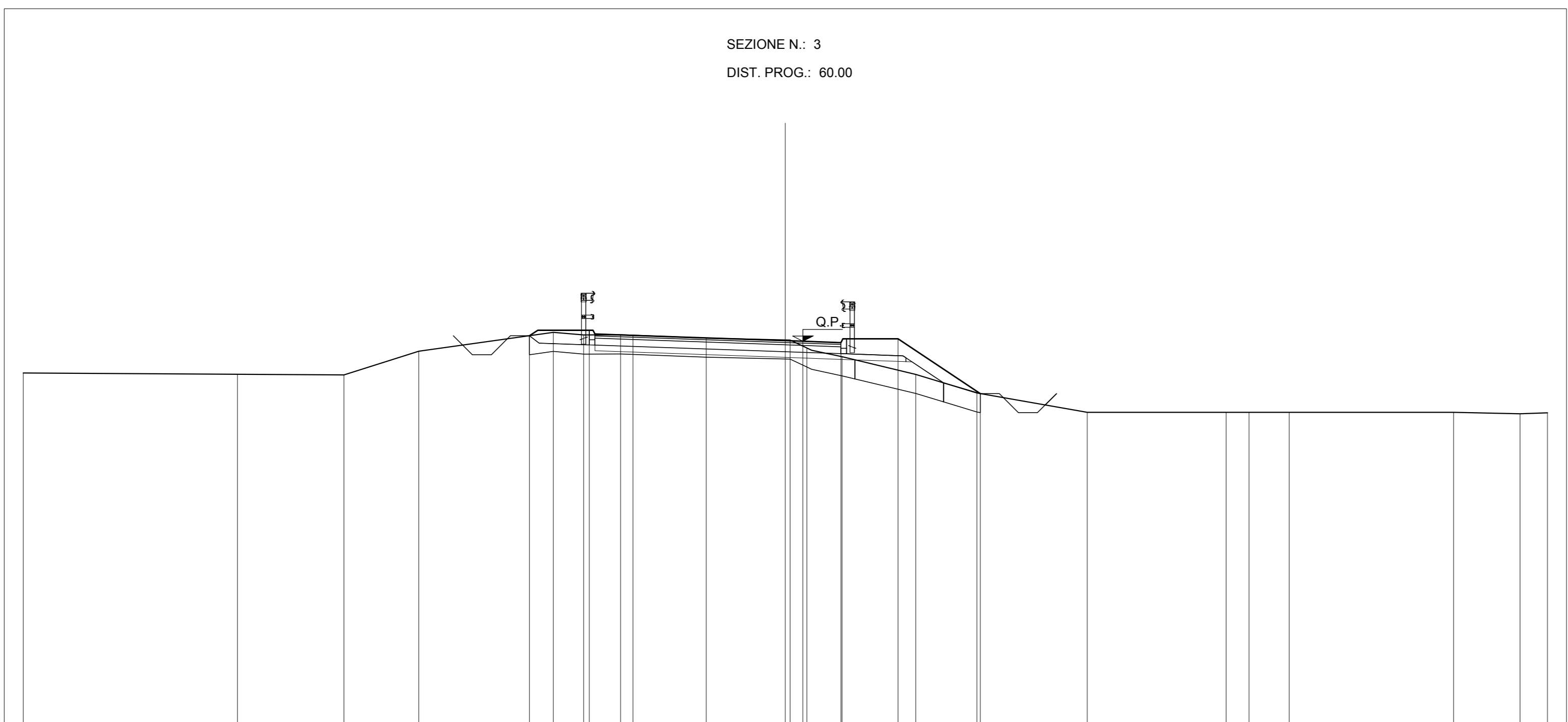
S STERRO m³ 0.91
R RIPIERTO m³ 2.05
C STRATO DI BASE m³ 1.15
D STRATO DI FONDAZ. m³ 1.22
F FOSSO m³ 0.56
RI RILEVATO m³ 0.11
SC SCOTICO m³ 5.84
ST STERRO m³ 5.81
a STRATO DI USURA m³ 6.46
b BINDER m³ 6.46
v TERRENO VEGETALE m³ 5.17



SEZIONE N. 2
DIST. PROG.: 30.00

Q.RIF. 17										
PROGRESSIVE TERRENO	26.08	26.10	26.12	26.14	26.16	26.18	26.20	26.22	26.24	26.26
PARZIALI TERRENO	1.29	0.93	0.90	0.92	0.94	3.51		4.66		
QUOTE TERRENO	26.08	26.10	26.12	26.14	26.16	26.18	26.20	26.22	26.24	26.26
PROGRESSIVE PROGETTO	26.23	26.22	26.22	26.22	26.22	26.22	26.22	26.22	26.22	26.22
PARZIALI PROGETTO	0.55	1.35	1.15		4.46	1.00	1.50	1.50		
QUOTE PROGETTO	26.23	26.22	26.22	26.22	26.22	26.22	26.22	26.22	26.22	26.22

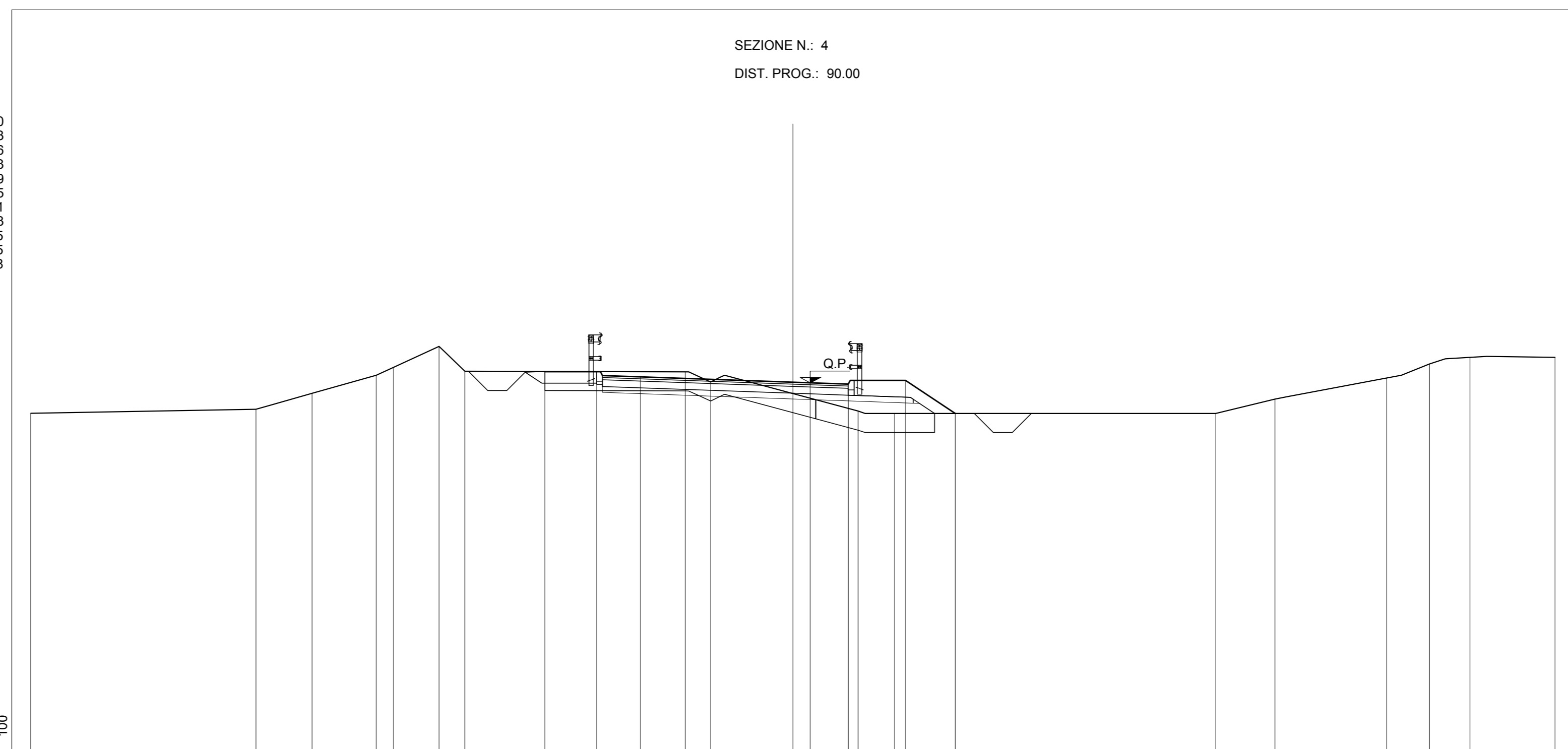
S STERRO m³ 0.02
R RIPIERTO m³ 2.29
C STRATO DI BASE m³ 1.16
D STRATO DI FONDAZ. m³ 1.23
F FOSSO m³ 0.94
RI RILEVATO m³ 0.36
SC SCOTICO m³ 5.91
ST STERRO m³ 5.97
a STRATO DI USURA m³ 6.46
b BINDER m³ 6.46
v TERRENO VEGETALE m³ 5.56



SEZIONE N. 3
DIST. PROG.: 60.00

Q.RIF. 15										
PROGRESSIVE TERRENO	26.04	26.06	26.08	26.10	26.12	26.14	26.16	26.18	26.20	26.22
PARZIALI TERRENO		5.62		2.80	1.96	3.53		2.21	0.92	1.74
QUOTE TERRENO	26.04	26.06	26.08	26.10	26.12	26.14	26.16	26.18	26.20	26.22
PROGRESSIVE PROGETTO	26.20	26.19	26.19	26.19	26.19	26.19	26.19	26.19	26.19	26.19
PARZIALI PROGETTO		1.57	1.15	4.46	1.00	1.50	2.16			
QUOTE PROGETTO	26.20	26.19	26.19	26.19	26.19	26.19	26.19	26.19	26.19	26.19

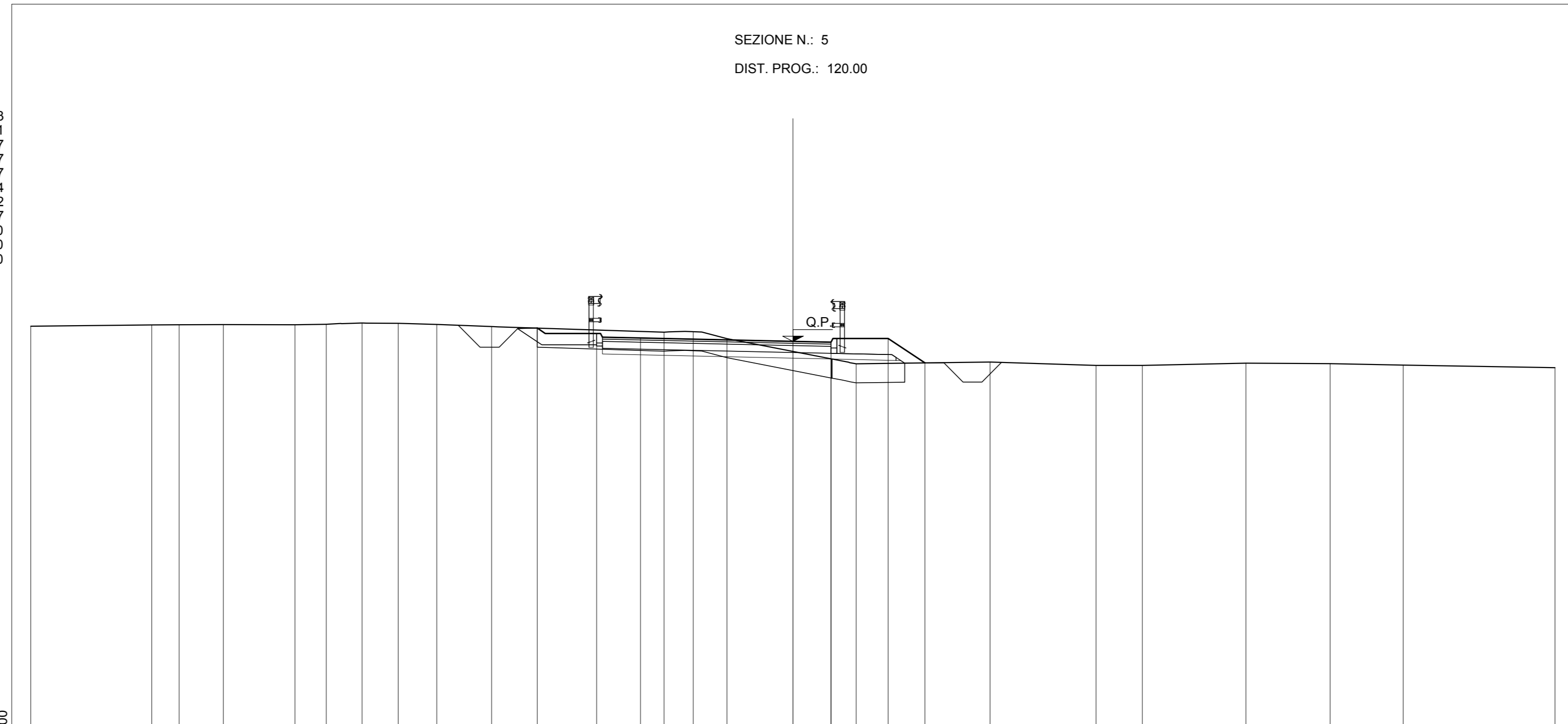
S STERRO m³ 0.40
R RIPIERTO m³ 2.73
C STRATO DI BASE m³ 1.16
D STRATO DI FONDAZ. m³ 1.23
F FOSSO m³ 0.99
RI RILEVATO m³ 0.85
SC SCOTICO m³ 5.11
ST STERRO m³ 5.11
a STRATO DI USURA m³ 6.45
b BINDER m³ 6.45
v TERRENO VEGETALE m³ 4.28



SEZIONE N. 4
DIST. PROG.: 90.00

Q.RIF. 16										
PROGRESSIVE TERRENO	26.00	26.02	26.04	26.06	26.08	26.10	26.12	26.14	26.16	26.18
PARZIALI TERRENO		5.91	1.47	1.69	1.19	0.68		5.79	0.66	3.87
QUOTE TERRENO	26.00	26.02	26.04	26.06	26.08	26.10	26.12	26.14	26.16	26.18
PROGRESSIVE PROGETTO	26.00	26.00	26.00	26.00	26.00	26.00	26.00	26.00	26.00	26.00
PARZIALI PROGETTO		1.36	1.15	4.45	1.00	1.50	1.31			
QUOTE PROGETTO	26.00	26.00	26.00	26.00	26.00	26.00	26.00	26.00	26.00	26.00

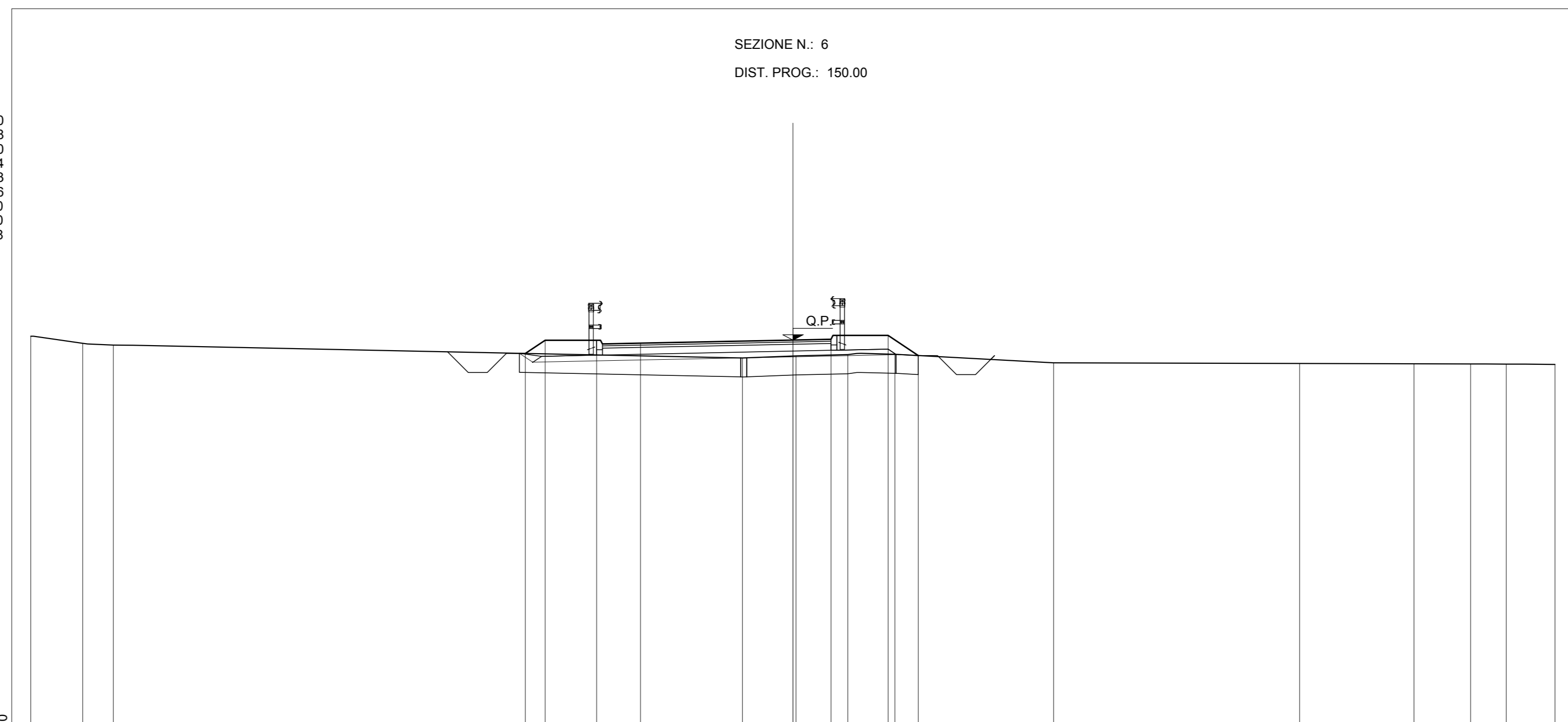
S STERRO m³ 0.73
R RIPIERTO m³ 1.81
C STRATO DI BASE m³ 1.07
D STRATO DI FONDAZ. m³ 1.17
F FOSSO m³ 1.07
RI RILEVATO m³ 0.14
SC SCOTICO m³ 4.82
ST STERRO m³ 3.47
a STRATO DI USURA m³ 6.00
b BINDER m³ 6.00
v TERRENO VEGETALE m³ 4.10



SEZIONE N. 5
DIST. PROG.: 120.00

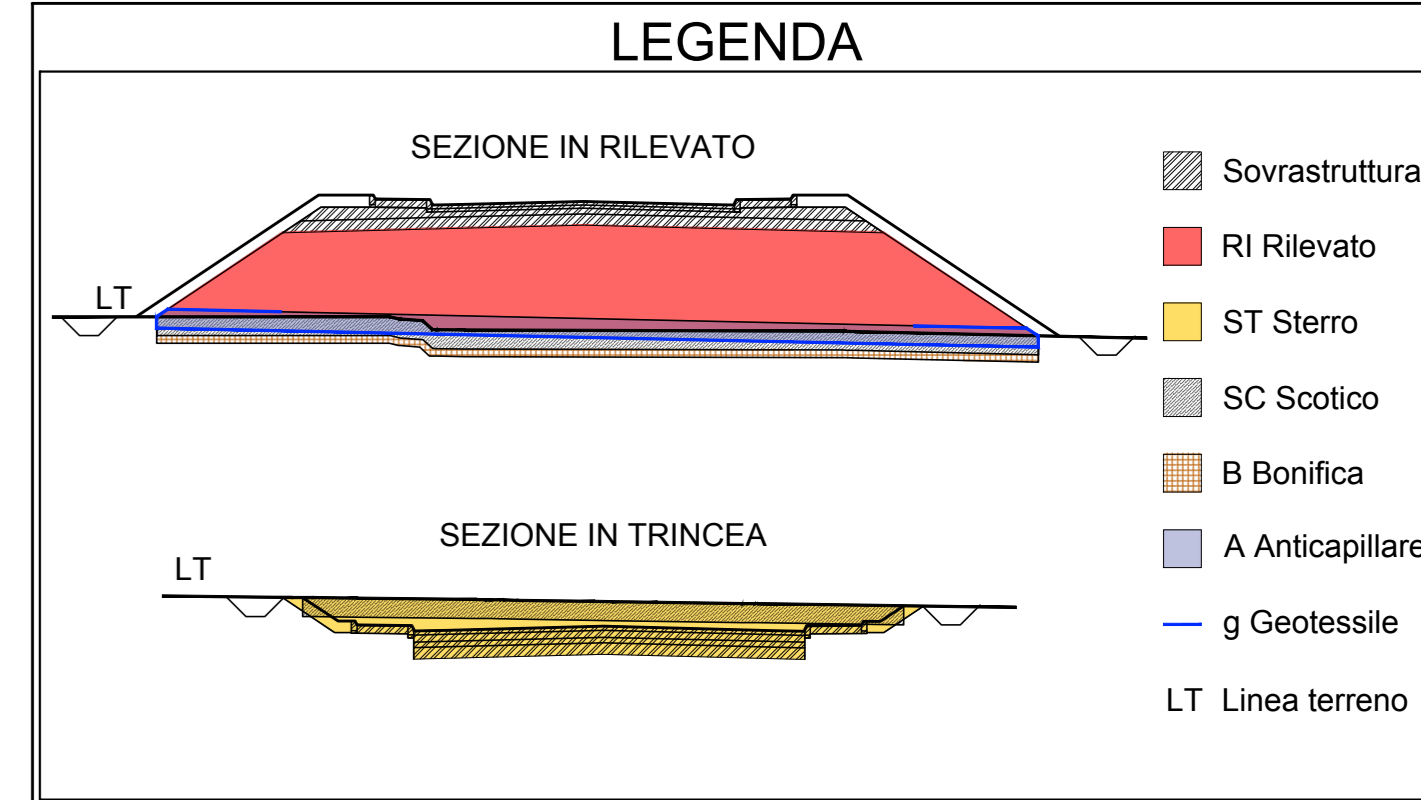
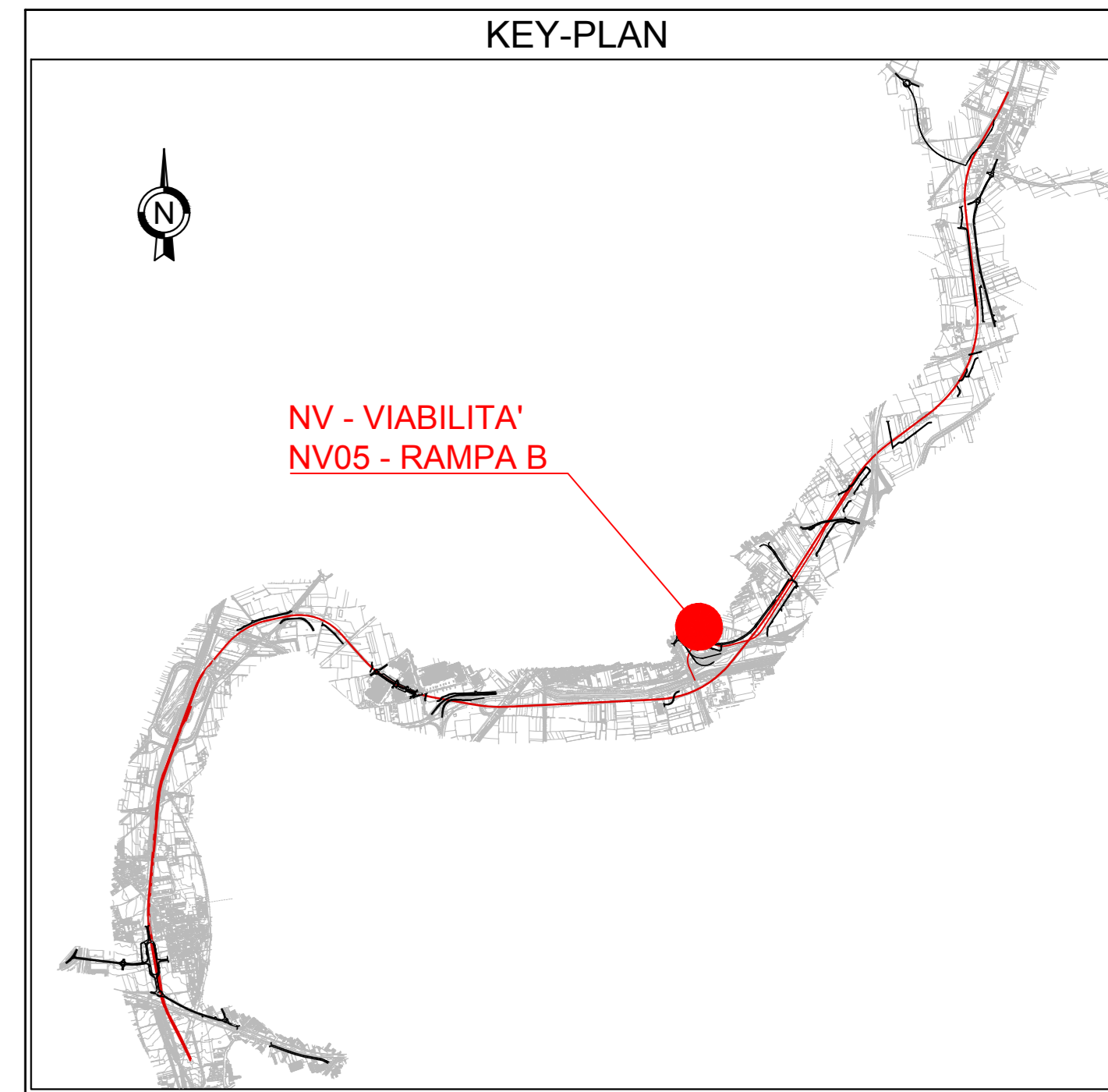
Q.RIF. 15										
PROGRESSIVE TERRENO	26.15	26.17	26.19	26.21	26.23	26.25	26.27	26.29	26.31	26.33
PARZIALI TERRENO		3.17	0.72	1.16	1.88	0.82	0.94	0.95	1.02	1.43
QUOTE TERRENO	26.15	26.17	26.19	26.21	26.23	26.25	26.27	26.29	26.31	26.33
PROGRESSIVE PROGETTO	26.10	26.10	26.10	26.10	26.10	26.10	26.10	26.10	26.10	26.10
PARZIALI PROGETTO		1.56	1.15	4.00	1.00	1.50	0.96			
QUOTE PROGETTO	26.10	26.10	26.10	26.10	26.10	26.10	26.10	26.10	26.10	26.10

R RIPIERTO m³ 3.90
C STRATO DI BASE m³ 1.08
D STRATO DI FONDAZ. m³ 1.40
F FOSSO m³ 0.94
SC SCOTICO m³ 5.23
ST STERRO m³ 0.76
a STRATO DI USURA m³ 6.00
b BINDER m³ 6.00
v TERRENO VEGETALE m³ 4.28



SEZIONE N. 6
DIST. PROG.: 150.00

Q.RIF. 15										
PROGRESSIVE TERRENO	26.00	26.02	26.04	26.06	26.08	26.10	26.12	26.14	26.16	26.18
PARZIALI TERRENO		1.36	0.80		16.52				4.16	6.46
QUOTE TERRENO	26.00	26.02	26.04	26.06	26.08	26.10	26.12	26.14	26.16	26.18
PROGRESSIVE PROGETTO	26.00	26.00	26.00	26.00	26.00	26.00	26.00	26.00	26.00	26.00
PARZIALI PROGETTO		0.52	1.35	1.15	4.00	1.00	1.50	0.79		
QUOTE PROGETTO	26.00	26.00	26.00	26.00	26.00	26.00	26.00	26.00	26.00	26.00



COMMITTENTE: **RFI** RETE FERROVIARIA ITALIANA
DIREZIONE LAVORI: **ITALFERR** GRUPPO FERROVIE DELLO STATO ITALIANO

APPALTATORE: **salini impregilo** / **ASTALDI**

PROGETTAZIONE: **SYSTRA** / **SOTECNI** / **ROCKSOIL**

PROGETTO ESECUTIVO
LINEA FERROVIARIA NAPOLI - BARI, TRATTA NAPOLI-CANCELLO, IN VARIANTE TRA LE PK 0+000 E PK 15+585, INCLUSE LE OPERE ACCESSORIE, NELL'AMBITO DEGLI INTERVENTI DI CUI AL D.L. 133/2014, CONVERTITO IN LEGGE 164 / 2014

DISEGNO
NV - NUOVA VIABILITA'
NV05 - NUOVA VIABILITA' RACCORDO INDUSTRIALE
RAMPE PROVVISORIE
SEZIONI TRASVERSALI RAMPA B
TAV 1 di 2

Rev.	Descrizione	Redatto	Data	Verificato	Data	Approvato	Data	Autore	Data
A	EMMISSIONE	TRAMPESI	14/08/18	MARTUSCELLI	15/08/18	PAZZA	15/08/18	MARTUSCELLI	
B	EMMISSIONE PER REV	TRAMPESI	15/08/18	MARTUSCELLI	15/08/18	PAZZA	15/08/18	MARTUSCELLI	15/08/18

File: IF1M.0.0.E.ZZ.WA.NV.05.0.0.004-B.DWG