SEZIONI TRASVERSALI RAMPA B - TAV.2 di 2

Scala 1:100

SEZIONE N.: 7

DIST. PROG.: 180.00

R RIPORTO	m²	6.35
C STRATO DI BASE	m²	1.07
D STRATO DI FONDAZ.	m²	1.42
F FOSSO	m²	0.98
RI RILEVATO	m²	1.50
SC SCOTICO	m²	5.00
a STRATO DI USURA	m	6.00
b BINDER	m	6.00
v TERRENO VEGETALE	m	5.21

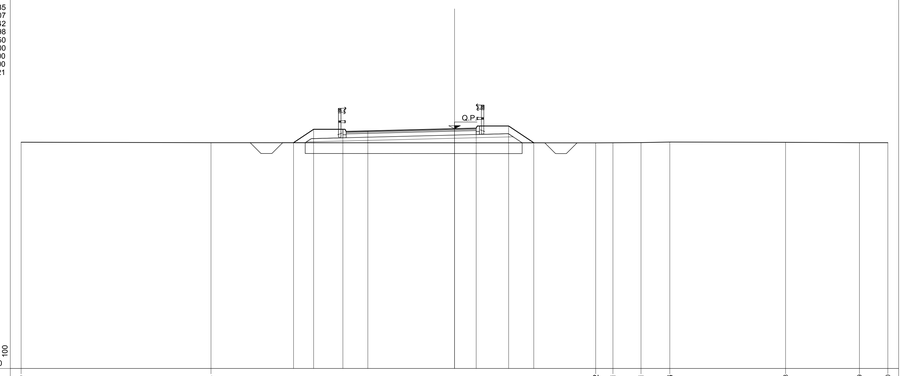

PROGRESSIVE TERRENO	20.00	12.34	6.52	7.31	8.61	9.94	15.28	18.69	20.00														
PARZIALI TERRENO	8.76	17.76	0.79	1.30	1.33	5.34	3.41	1.31															
QUOTE TERRENO	25.44	25.42	25.41	25.42	25.42	25.45	25.44	25.42	25.42														
PROGRESSIVE PROGETTO					7.43	6.50	5.15	4.00	0.00	1.00	2.50	3.66											
PARZIALI PROGETTO					0.93	1.35	1.15	4.00	1.00	1.50	1.16												
QUOTE PROGETTO					25.42	26.04	26.04	25.96	26.06	26.09	26.19	25.42											

SEZIONE N.: 8

DIST. PROG.: 210.00

R RIPORTO	m²	8.26
C STRATO DI BASE	m²	1.08
D STRATO DI FONDAZ.	m²	1.39
F FOSSO	m²	1.12
RI RILEVATO	m²	3.24
SC SCOTICO	m²	5.24
a STRATO DI USURA	m	6.00
b BINDER	m	6.00
v TERRENO VEGETALE	m	5.73

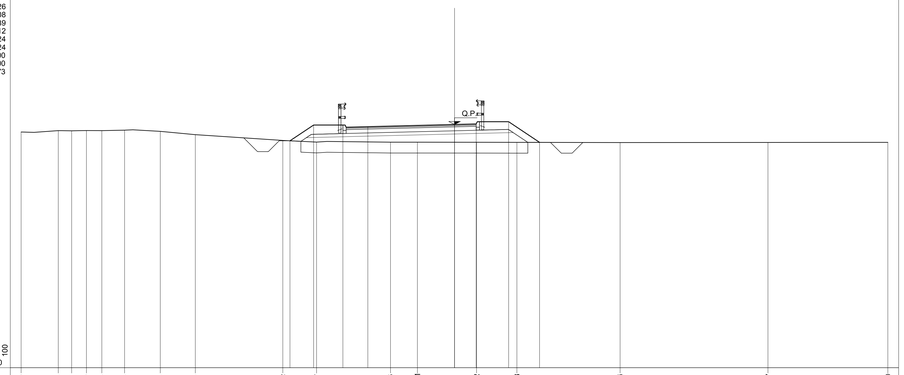

PROGRESSIVE TERRENO	20.00	18.28	17.07	16.98	16.28	15.23	13.98	11.96	7.02	6.37	2.95	1.71	1.02	2.88	7.64	14.47	20.00						
PARZIALI TERRENO	1.72	0.61	0.68	0.71	1.05	1.65	1.62	4.04	1.55	3.42	1.24	2.73	1.86	4.76	6.83	5.53							
QUOTE TERRENO	25.88	25.94	25.94	25.95	25.94	25.97	25.91	25.76	25.49	25.41	25.41	25.41	25.41	25.40	25.39	25.40	25.40						
PROGRESSIVE PROGETTO									7.59	6.50	5.15	4.00	0.00	1.00	2.50	3.93							
PARZIALI PROGETTO									1.09	1.35	1.15	4.00	1.00	1.50	1.43								
QUOTE PROGETTO									25.48	26.20	26.20	26.13	26.23	26.25	26.35	25.40							

SEZIONE N.: 9

DIST. PROG.: 240.00

R RIPORTO	m²	6.54
C STRATO DI BASE	m²	1.22
D STRATO DI FONDAZ.	m²	1.52
F FOSSO	m²	1.00
RI RILEVATO	m²	1.37
SC SCOTICO	m²	5.38
ST STERRO	m²	0.02
a STRATO DI USURA	m	6.75
b BINDER	m	6.75
v TERRENO VEGETALE	m	5.11

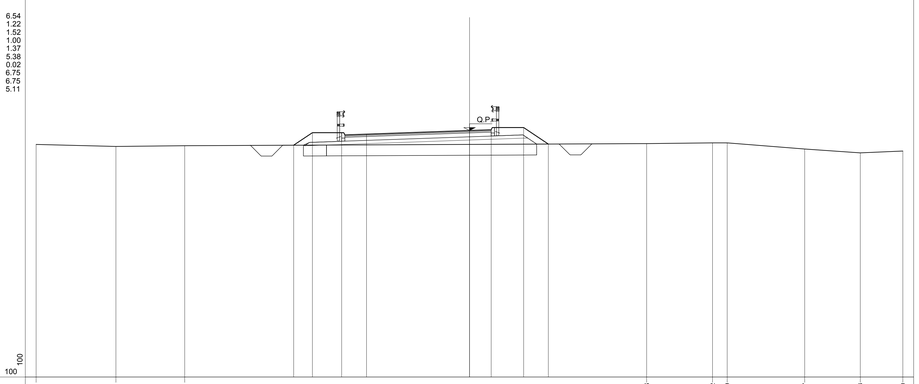

PROGRESSIVE TERRENO	20.00	18.32	13.14	8.18	11.22	11.89	15.47	18.03	20.00														
PARZIALI TERRENO	3.68	3.18	21.32	3.04	0.67	3.58	2.56	1.97															
QUOTE TERRENO	25.73	25.64	25.68	25.77	25.81	25.81	25.52	25.34	25.43														
PROGRESSIVE PROGETTO					8.11	7.25	5.90	4.75	0.00	1.00	2.50	3.64											
PARZIALI PROGETTO					0.86	1.35	1.15	4.75	1.00	1.50	1.14												
QUOTE PROGETTO					25.70	26.28	26.28	26.21	26.38	26.41	26.51	25.75											

SEZIONE N.: 10

DIST. PROG.: 270.00

R RIPORTO	m²	7.00
C STRATO DI BASE	m²	1.22
D STRATO DI FONDAZ.	m²	1.51
F FOSSO	m²	1.02
RI RILEVATO	m²	1.83
SC SCOTICO	m²	5.47
ST STERRO	m²	0.04
a STRATO DI USURA	m	6.75
b BINDER	m	6.75
v TERRENO VEGETALE	m	5.21

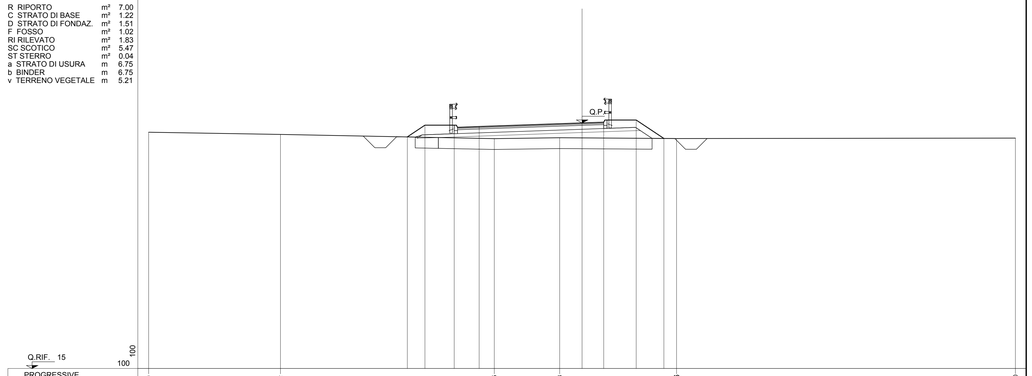

PROGRESSIVE TERRENO	20.00	13.92	4.05	1.03	4.36	20.00																	
PARZIALI TERRENO	6.08	9.87	3.02	5.39	15.64																		
QUOTE TERRENO	25.90	25.80	25.61	25.65	25.61	25.63																	
PROGRESSIVE PROGETTO			8.06	7.25	5.90	4.75	0.00	1.00	2.50	3.78													
PARZIALI PROGETTO			0.81	1.35	1.15	4.75	1.00	1.50	1.28														
QUOTE PROGETTO			25.69	26.23	26.23	26.16	26.33	26.37	26.47	25.62													

SEZIONE N.: 11

DIST. PROG.: 285.58

R RIPORTO	m²	4.26
C STRATO DI BASE	m²	1.08
D STRATO DI FONDAZ.	m²	1.40
F FOSSO	m²	1.01
RI RILEVATO	m²	0.26
SC SCOTICO	m²	5.06
ST STERRO	m²	0.73
a STRATO DI USURA	m	6.00
b BINDER	m	6.00
v TERRENO VEGETALE	m	4.50

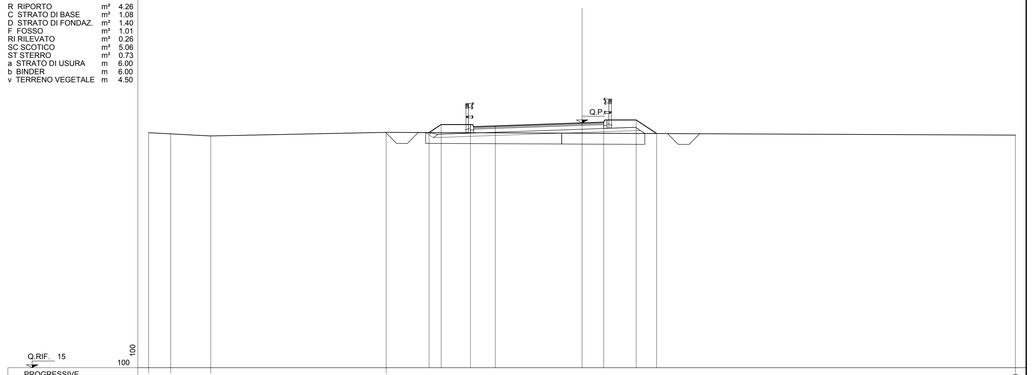

PROGRESSIVE TERRENO	20.00	18.98	17.14	0.04	20.00																		
PARZIALI TERRENO	1.02	1.84	8.10	29.04																			
QUOTE TERRENO	25.85	25.79	25.70	25.86	25.74																		
PROGRESSIVE PROGETTO					7.06	6.56	5.90	5.15	4.00	0.00	1.00	2.50	3.44										
PARZIALI PROGETTO					0.50	1.35	1.15	4.00	1.00	1.50	0.94												
QUOTE PROGETTO					25.85	26.22	26.22	26.16	26.30	26.33	26.43	25.81											

KEY-PLAN

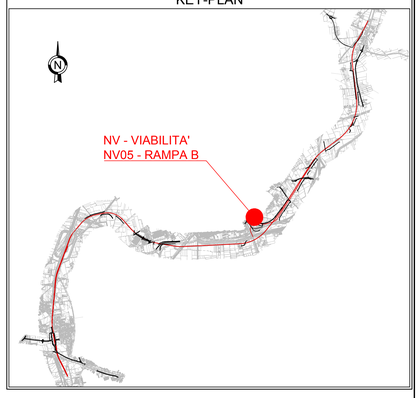

LEGENDA

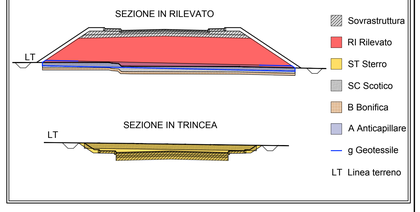

COMMITTENTE:

RFI RETE FERROVIARIA ITALIANA
GRUPPO FERROVIE DELLO STATO ITALIANE

DIREZIONE LAVORI:

ITALFERR
GRUPPO FERROVIE DELLO STATO ITALIANE

APPALTATORE: MANDATARIA: salini impregilo — MANDANTE: ASTALDI

PROGETTAZIONE: MANDATARIA: SYSTRA — MANDANTI: SOTECNI SYSTRA GROUP — ROCKSOIL S.p.A. CONSULENZA E ASSISTENZA TECNICA NEL SOTTOSUOLO E NELL'AMBIENTE

PROGETTO ESECUTIVO

LINEA FERROVIARIA NAPOLI - BARI, TRATTA NAPOLI-CANCELLO,
IN VARIANTE TRA LE PK 0+000 E PK 15+585, INCLUSE LE OPERE ACCESSORIE,
NELL'AMBITO DEGLI INTERVENTI DI CUI AL D.L. 133/2014, CONVERTITO IN LEGGE 164 / 2014

DISEGNO

NV - NUOVA VIABILITA'
NV05 - NUOVA VIABILITA' RACCORDO INDUSTRIALE
RAMPE PROVVISORIE
SEZIONI TRASVERSALI RAMPA B
TAV 2 di 2

APPALTATORE	PROGETTAZIONE	
DIRETTORE TECNICO Ing. M. PANISI	DIRETTORE DELLA PROGETTAZIONE Ing. A. CHECCHI	

COMMESSA	LOTTO	FASE	ENTE	TIPO DOC.	OPERA/DISCIPLINA	PROGR.	REV.	SCALA:
IF1M	00	E	ZZ	WA	NV0500	005	-	1:100

Rev.	Descrizione	Redatto	Data	Verificato	Data	Approvato	Data	Autorizzato Data
A	EMISSIONE	TRAPANESE	14/06/18	MARTUSCELLI	15/06/18	PIAZZA	15/06/18	MARTUSCELLI
B	EMISSIONE PER RdV	TRAPANESE	10/09/18	MARTUSCELLI	11/09/18	PIAZZA	11/09/18	
								12/09/18

File:IF1M.0.0.E.ZZ.WA.NV.05.0.0.005 -B.DWG — n. Elab.: