SEZIONE N.: 9

DIST. PROG.: 150.20

R RIPORTO	m²	14.48
A ANTICAPILLARE	m²	8.74
B BONIFICA	m²	6.95
C STRATO DI BASE	m²	0.76
D STRATO DI FONDAZ.	m²	2.46
E SUPER COMPATTATO	m²	5.00
F FOSSO	m²	0.91
RI RILEVATO	m²	3.67
SC SCOTICO	m²	8.76
ST STERRO	m²	1.68
a STRATO DI USURA	m	9.43
b BINDER	m	9.43
g GEOTESSILE	m	24.48
m MARCIAPIEDE	m	2.70
v TERRENO VEGETALE	m	6.53

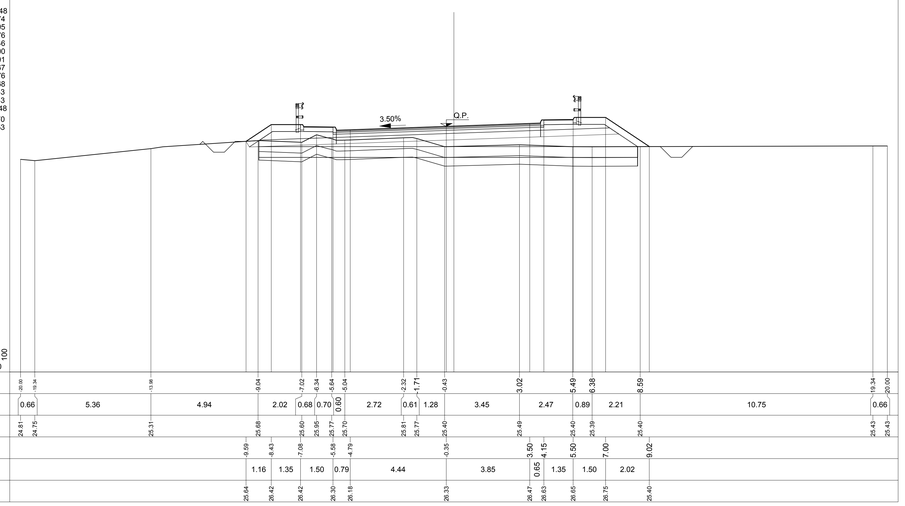

SEZIONE N.: 10

DIST. PROG.: 160.00

R RIPORTO	m²	16.14
A ANTICAPILLARE	m²	9.92
B BONIFICA	m²	8.75
C STRATO DI BASE	m²	1.16
D STRATO DI FONDAZ.	m²	3.15
E SUPER COMPATTATO	m²	5.44
F FOSSO	m²	0.97
RI RILEVATO	m²	3.33
SC SCOTICO	m²	11.00
ST STERRO	m²	2.72
a STRATO DI USURA	m	14.44
b BINDER	m	14.44
g GEOTESSILE	m	26.84
m MARCIAPIEDE	m	2.70
v TERRENO VEGETALE	m	5.99

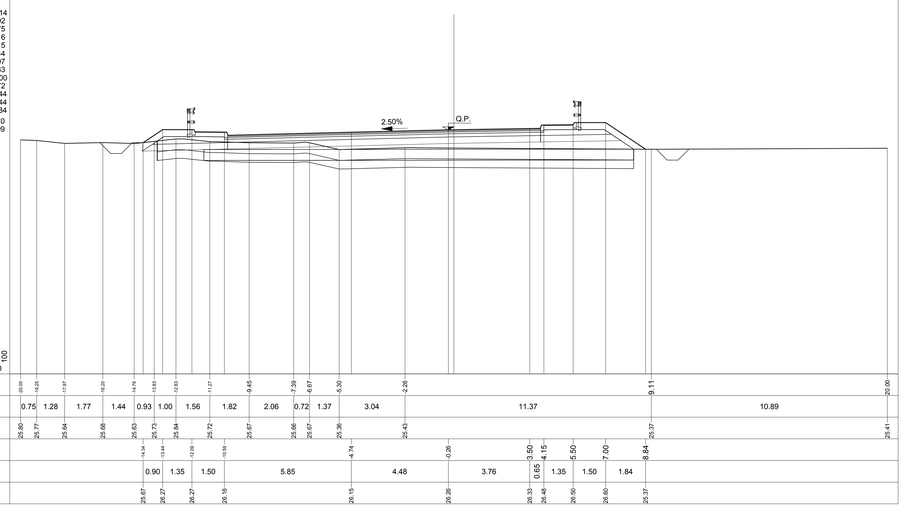

SEZIONE N.: 11

DIST. PROG.: 181.57

R RIPORTO	m²	13.38
B BONIFICA	m²	6.28
C STRATO DI BASE	m²	0.64
D STRATO DI FONDAZ.	m²	3.18
E SUPER COMPATTATO	m²	3.51
F FOSSO	m²	0.99
RI RILEVATO	m²	4.02
SC SCOTICO	m²	8.01
ST STERRO	m²	2.52
a STRATO DI USURA	m	8.04
b BINDER	m	8.04
g GEOTESSILE	m	23.05
m MARCIAPIEDE	m	2.70
v TERRENO VEGETALE	m	6.42

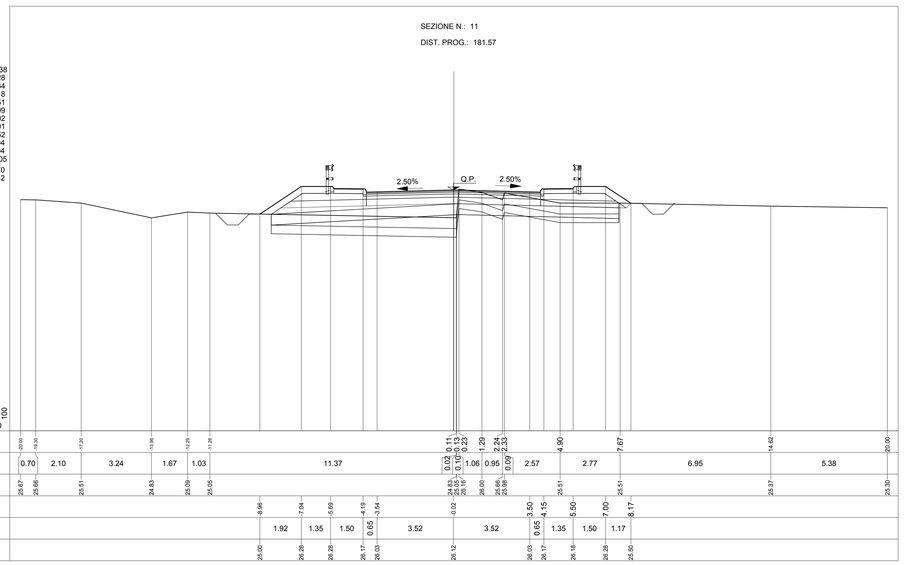

SEZIONE N.: 12

DIST. PROG.: 200.00

R RIPORTO	m²	10.62
A ANTICAPILLARE	m²	7.81
B BONIFICA	m²	6.19
C STRATO DI BASE	m²	0.64
D STRATO DI FONDAZ.	m²	2.18
E SUPER COMPATTATO	m²	3.51
F FOSSO	m²	0.97
RI RILEVATO	m²	0.14
SC SCOTICO	m²	7.72
ST STERRO	m²	1.16
a STRATO DI USURA	m	8.00
b BINDER	m	8.00
g GEOTESSILE	m	22.49
m MARCIAPIEDE	m	2.70
v TERRENO VEGETALE	m	5.77

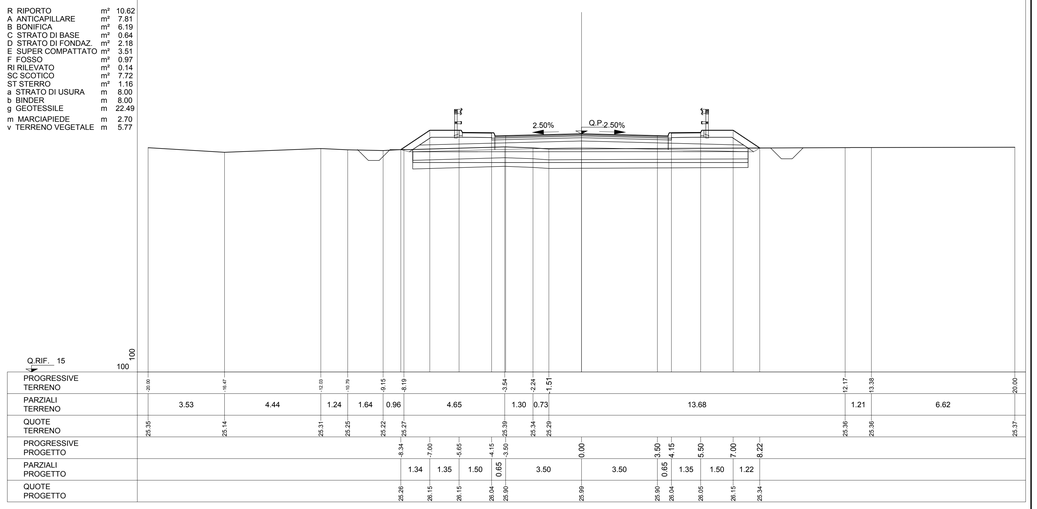

SEZIONE N.: 13

DIST. PROG.: 220.00

R RIPORTO	m²	9.22
A ANTICAPILLARE	m²	7.61
B BONIFICA	m²	6.02
C STRATO DI BASE	m²	0.64
D STRATO DI FONDAZ.	m²	2.19
E SUPER COMPATTATO	m²	3.51
F FOSSO	m²	0.79
RI RILEVATO	m²	0.15
SC SCOTICO	m²	7.51
ST STERRO	m²	2.55
a STRATO DI USURA	m	8.00
b BINDER	m	8.00
g GEOTESSILE	m	22.07
m MARCIAPIEDE	m	2.70
v TERRENO VEGETALE	m	5.31

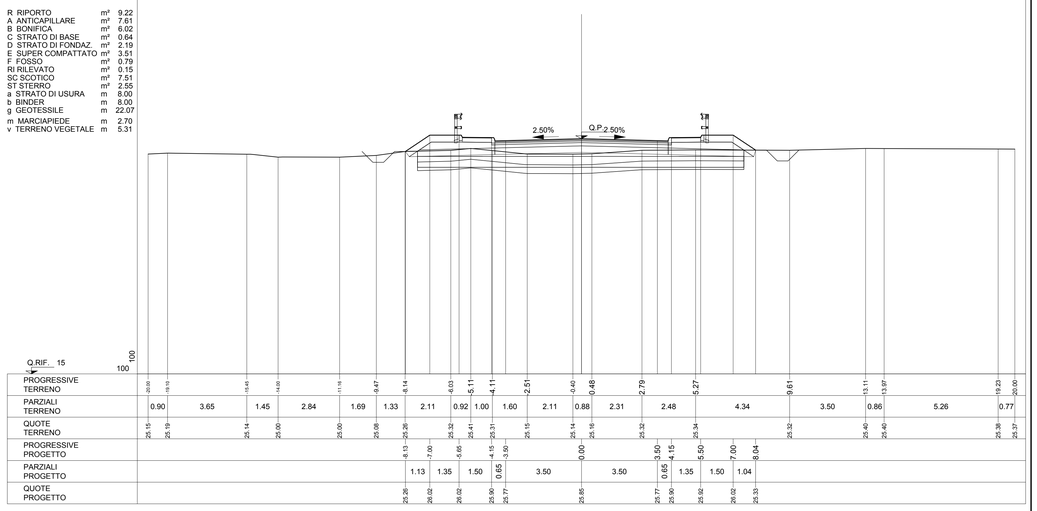

SEZIONE N.: 14

DIST. PROG.: 240.00

R RIPORTO	m²	12.04
A ANTICAPILLARE	m²	7.28
B BONIFICA	m²	6.28
C STRATO DI BASE	m²	0.64
D STRATO DI FONDAZ.	m²	2.19
E SUPER COMPATTATO	m²	3.51
F FOSSO	m²	1.02
RI RILEVATO	m²	0.58
SC SCOTICO	m²	7.83
ST STERRO	m²	0.21
a STRATO DI USURA	m	8.00
b BINDER	m	8.00
g GEOTESSILE	m	22.60
m MARCIAPIEDE	m	2.70
v TERRENO VEGETALE	m	6.01

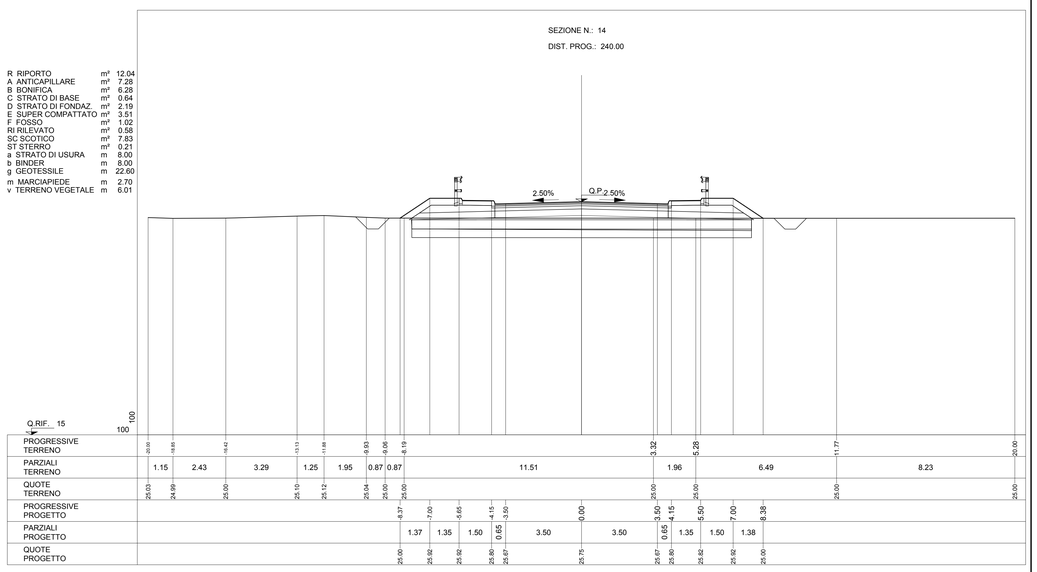

KEY-PLAN

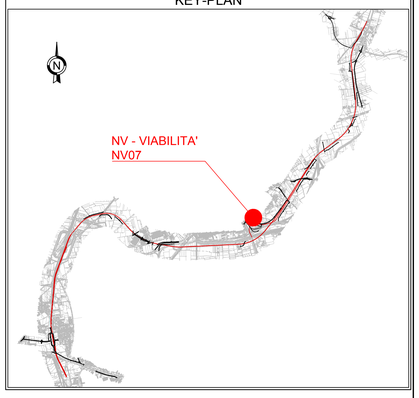

LEGENDA

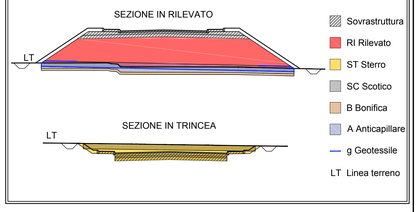

COMMITTENTE:

RFI RETE FERROVIARIA ITALIANA
GRUPPO FERROVIE DELLO STATO ITALIANE

DIREZIONE LAVORI:

ITALFERR
GRUPPO FERROVIE DELLO STATO ITALIANE

APPALTATORE: MANDATARIA: salini impregilo — MANDANTE: ASTALDI

PROGETTAZIONE: MANDATARIA: SYSTRA — MANDANTI: SOTECNI SYSTRA GROUP — ROCKSOIL S.p.A. CONSULENZA E ASSISTENZA TECNICA nel rispetto della QUALITÀ AZIENDALE

PROGETTO ESECUTIVO

LINEA FERROVIARIA NAPOLI - BARI, TRATTA NAPOLI-CANCELLO,

IN VARIANTE TRA LE PK 0+000 E PK 15+585, INCLUSE LE OPERE ACCESSORIE,

NELL'AMBITO DEGLI INTERVENTI DI CUI AL D.L. 133/2014, CONVERTITO IN LEGGE 164 / 2014

DISEGNO

NV - NUOVA VIABILITA'

NV07 - VIABILITA' DI ACCESSO ALLA STAZIONE DI ACERRA KM 10+910 - RAMO PRINCIPALE

CORPO STRADALE

SEZIONI TRASVERSALI

TAV 2 di 10

APPALTATORE	PROGETTAZIONE	
DIRETTORE TECNICO Ing. M. PANISI	DIRETTORE DELLA PROGETTAZIONE Ing. A. CHECCHI	

COMMESSA	LOTTO	FASE	ENTE	TIPO DOC.	OPERA/DISCIPLINA	PROGR.	REV.	SCALA:
IF1M	00	E	ZZ	WA	NV07A0	002	B	1:100

Rev.	Descrizione	Redatto	Data	Verificato	Data	Approvato	Data	Autorizzato Data
A	EMISSIONE	TRAPANESE	14/06/18	MARTUSCELLI	15/06/18	PIAZZA	15/06/18	MARTUSCELLI
B	EMISSIONE PER RdV	TRAPANESE	10/09/18	MARTUSCELLI	11/09/18	PIAZZA	11/09/18	
								12/09/18

File:IF1M.0.0.E.ZZ.WA.NV.07.A.0.002-B.DWG — n. Elab.: