SEZIONE N.: 15

DIST. PROG.: 260.00

R RIPORTO	m²	11.31
A ANTICAPILLARE	m²	7.85
B BONIFICA	m²	6.22
C STRATO DI BASE	m²	0.64
D STRATO DI FONDAZ.	m²	3.16
E SUPER COMPATTATO	m²	3.53
F FOSSO	m²	0.99
RI RILEVATO	m²	0.25
SC SCOTICO	m²	7.82
ST STERRO	m²	0.59
a STRATO DI USURA	m	8.00
b BINDER	m	8.00
g GEOTESSILE	m	22.55
m MARCIAPIEDE	m	2.70
v TERRENO VEGETALE	m	5.85

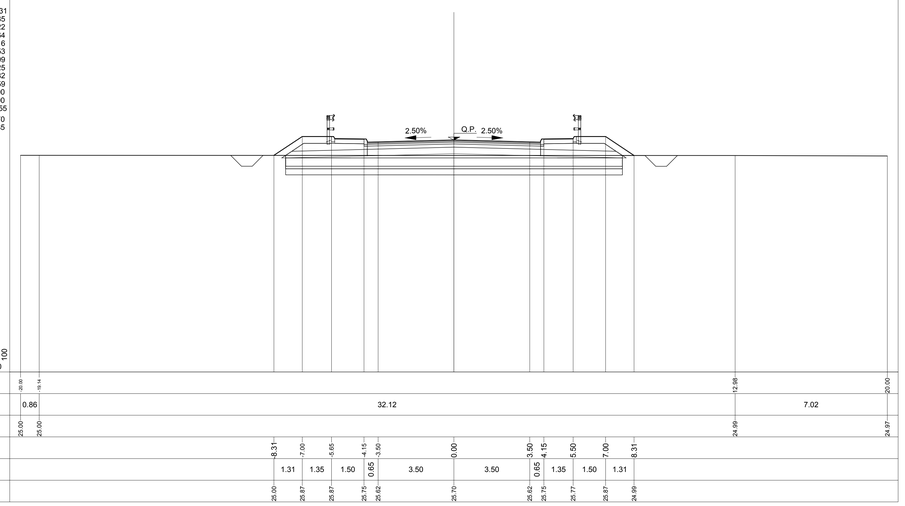

SEZIONE N.: 16

DIST. PROG.: 286.81

R RIPORTO	m²	9.99
A ANTICAPILLARE	m²	7.66
B BONIFICA	m²	6.12
C STRATO DI BASE	m²	0.64
D STRATO DI FONDAZ.	m²	2.18
E SUPER COMPATTATO	m²	3.51
F FOSSO	m²	1.00
SC SCOTICO	m²	7.62
ST STERRO	m²	1.48
a STRATO DI USURA	m	8.00
b BINDER	m	8.00
g GEOTESSILE	m	22.31
m MARCIAPIEDE	m	2.70
v TERRENO VEGETALE	m	5.56

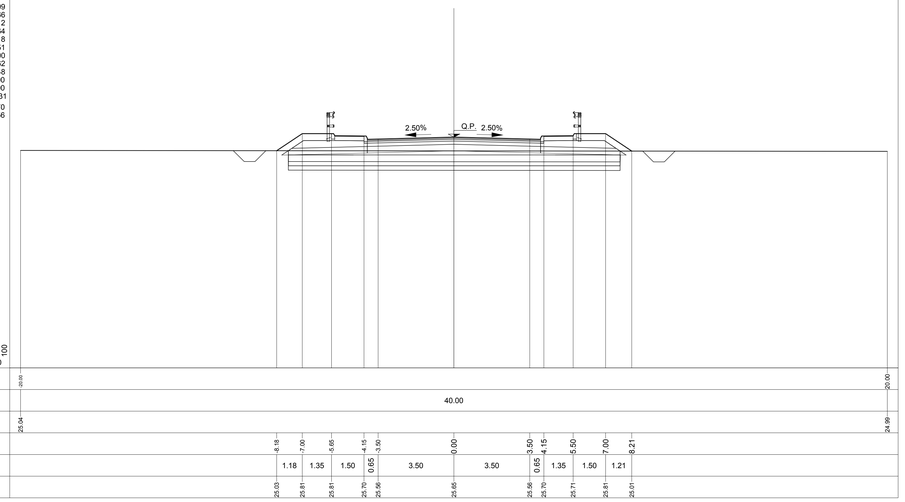

SEZIONE N.: 17

DIST. PROG.: 309.59

R RIPORTO	m²	10.36
A ANTICAPILLARE	m²	7.70
B BONIFICA	m²	6.15
C STRATO DI BASE	m²	0.64
D STRATO DI FONDAZ.	m²	2.19
E SUPER COMPATTATO	m²	3.51
F FOSSO	m²	1.01
RI RILEVATO	m²	0.02
SC SCOTICO	m²	7.71
ST STERRO	m²	1.11
a STRATO DI USURA	m	8.00
b BINDER	m	8.00
g GEOTESSILE	m	22.39
m MARCIAPIEDE	m	2.70
v TERRENO VEGETALE	m	5.69

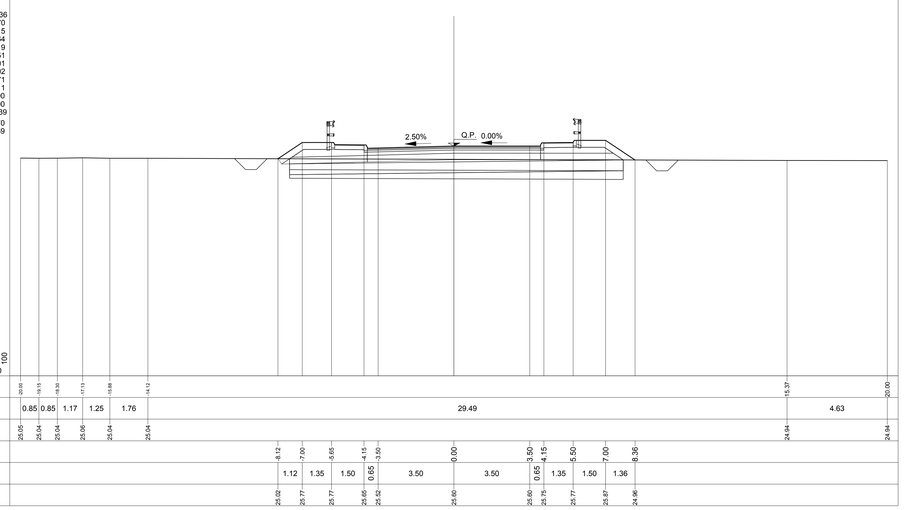

SEZIONE N.: 18

DIST. PROG.: 332.37

R RIPORTO	m²	11.80
A ANTICAPILLARE	m²	7.83
B BONIFICA	m²	6.26
C STRATO DI BASE	m²	0.64
D STRATO DI FONDAZ.	m²	2.17
E SUPER COMPATTATO	m²	3.52
F FOSSO	m²	1.03
RI RILEVATO	m²	1.12
SC SCOTICO	m²	7.85
ST STERRO	m²	0.58
a STRATO DI USURA	m	8.00
b BINDER	m	8.00
g GEOTESSILE	m	22.65
m MARCIAPIEDE	m	2.70
v TERRENO VEGETALE	m	5.98

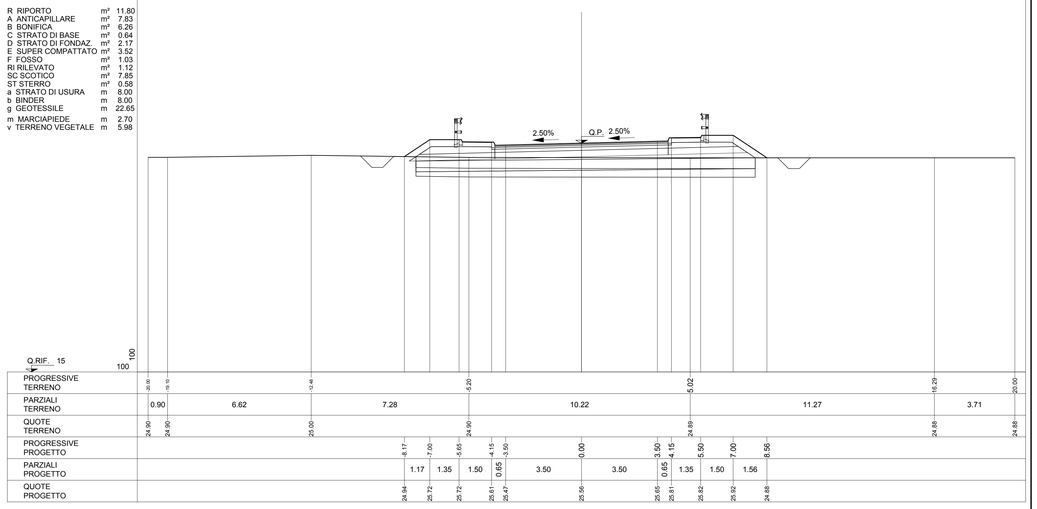

SEZIONE N.: 19

DIST. PROG.: 361.47

R RIPORTO	m²	13.33
A ANTICAPILLARE	m²	9.22
C STRATO DI BASE	m²	1.18
D STRATO DI FONDAZ.	m²	3.17
E SUPER COMPATTATO	m²	5.53
F FOSSO	m²	0.47
RI RILEVATO	m²	1.28
SC SCOTICO	m²	9.18
ST STERRO	m²	0.48
a STRATO DI USURA	m	14.69
b BINDER	m	14.69
g GEOTESSILE	m	25.44
m MARCIAPIEDE	m	1.35
v TERRENO VEGETALE	m	2.91

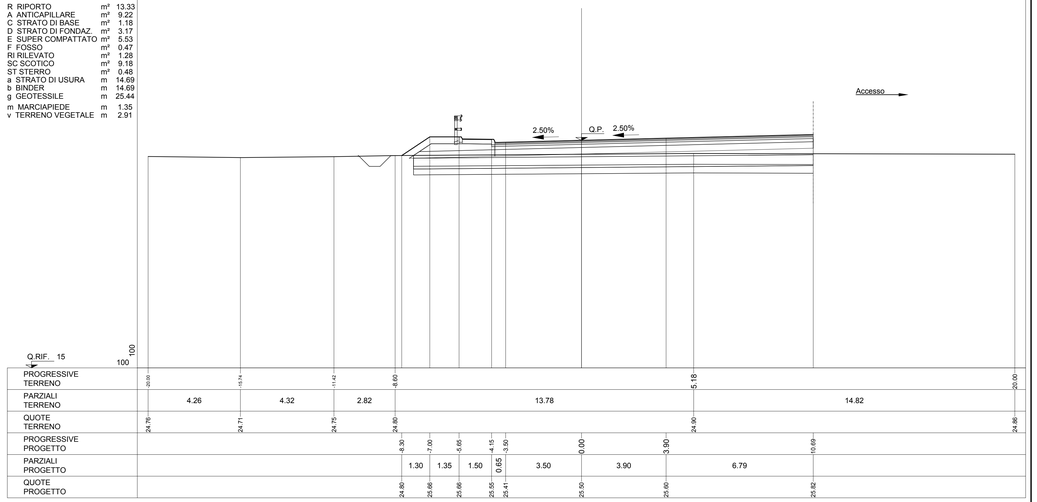

SEZIONE N.: 20

DIST. PROG.: 380.00

R RIPORTO	m²	10.84
A ANTICAPILLARE	m²	7.81
B BONIFICA	m²	6.25
C STRATO DI BASE	m²	0.64
D STRATO DI FONDAZ.	m²	2.18
E SUPER COMPATTATO	m²	4.56
F FOSSO	m²	0.99
RI RILEVATO	m²	0.53
SC SCOTICO	m²	7.81
ST STERRO	m²	1.03
a STRATO DI USURA	m	8.00
b BINDER	m	8.00
g GEOTESSILE	m	22.62
m MARCIAPIEDE	m	2.70
v TERRENO VEGETALE	m	5.97

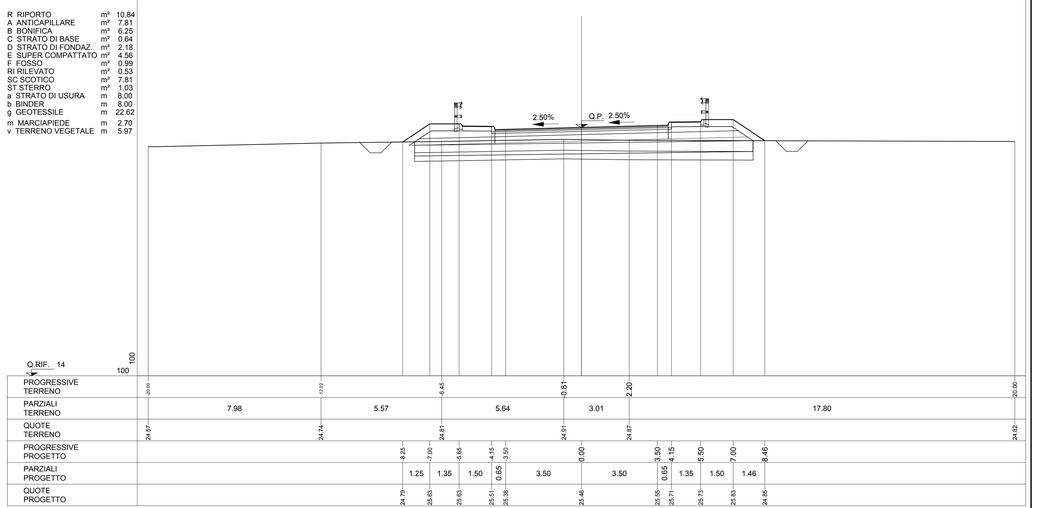

KEY-PLAN

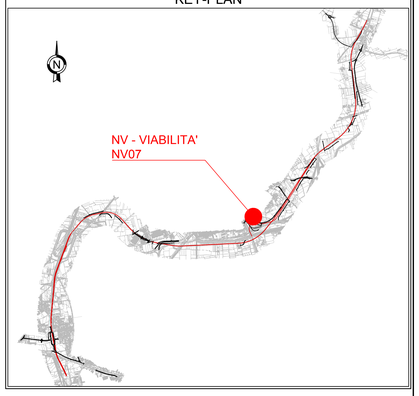

LEGENDA

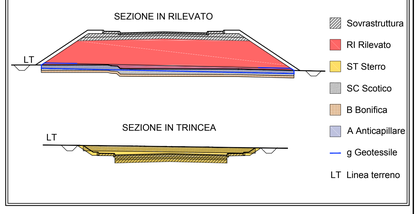

COMMITTENTE:

RFI RETE FERROVIARIA ITALIANA
GRUPPO FERROVIE DELLO STATO ITALIANE

DIREZIONE LAVORI:

ITALFERR
GRUPPO FERROVIE DELLO STATO ITALIANE

APPALTATORE: MANDATARIA: salini impregilo — MANDANTE: ASTALDI

PROGETTAZIONE: MANDATARIA: SYSTRA — MANDANTI: SOTECNI SYSTRA GROUP; ROCKSOIL S.p.A. GEOLOGIA E GEOTECNICA INGEGNERIA DEI SISTEMI CIVILI E AMBIENTALI

PROGETTO ESECUTIVO

LINEA FERROVIARIA NAPOLI - BARI, TRATTA NAPOLI-CANCELLO,
IN VARIANTE TRA LE PK 0+000 E PK 15+585, INCLUSE LE OPERE ACCESSORIE,
NELL'AMBITO DEGLI INTERVENTI DI CUI AL D.L. 133/2014, CONVERTITO IN LEGGE 164 / 2014

DISEGNO

NV - NUOVA VIABILITA'
NV07 - VIABILITA' DI ACCESSO ALLA STAZIONE DI ACERRA KM 10+910 - RAMO PRINCIPALE
CORPO STRADALE
SEZIONI TRASVERSALI
TAV 3 di 10

APPALTATORE	PROGETTAZIONE	
DIRETTORE TECNICO Ing. M. PANSI	DIRETTORE DELLA PROGETTAZIONE Ing. A. CHECCHI	

COMMESSA	LOTTO	FASE	ENTE	TIPO DOC.	OPERA/DISCIPLINA	PROGR.	REV.	SCALA:
IF1M	00	E	ZZ	WA	NV07A0	003	B	1:100

Rev.	Descrizione	Redatto	Data	Verificato	Data	Approvato	Data	Autorizzato Data
A	EMISSIONE	TRAPANESE	14/06/18	MARTUSCELLI	15/06/18	PIAZZA	15/06/18	MARTUSCELLI
B	EMISSIONE PER RdV	TRAPANESE	12/09/18	MARTUSCELLI	11/09/18	PIAZZA	11/09/18	
								12/09/18

File:IF1M.0.0.E.ZZ.WA.NV.07.A.0.003-B.DWG n. Elab.: