SEZIONE N.: 27

DIST. PROG.: 520.00

R RIPORTO	m²	4.56
A ANTICAPILLARE	m²	3.43
B BONIFICA	m²	5.35
C STRATO DI BASE	m²	0.64
D STRATO DI FONDAZ.	m²	2.18
E SUPER COMPATTATO	m²	3.53
F FOSSO	m²	0.99
SC SCOTICO	m²	7.19
ST STERRO	m²	6.45
a STRATO DI USURA	m	8.00
b BINDER	m	8.00
g GEOTESSILE	m	14.75
m MARCIAPIEDE	m	2.70
v TERRENO VEGETALE	m	4.43

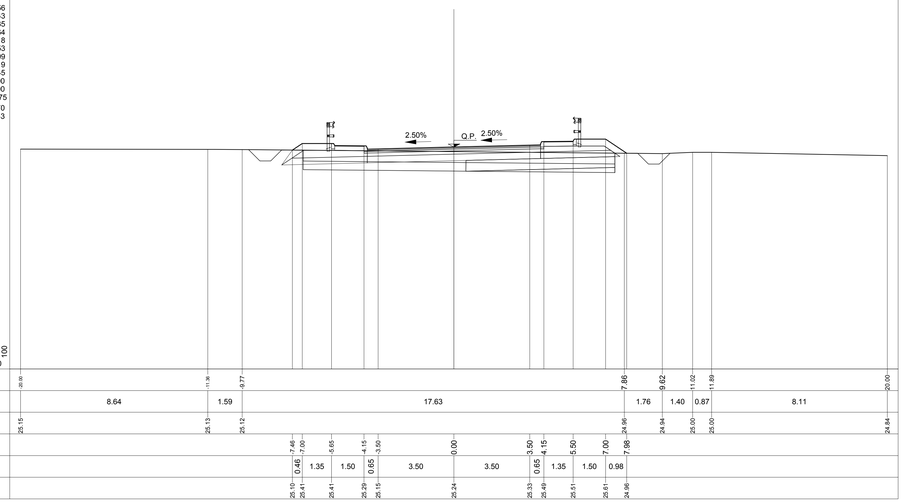

SEZIONE N.: 28

DIST. PROG.: 540.00

R RIPORTO	m²	3.62
A ANTICAPILLARE	m²	2.50
B BONIFICA	m²	5.05
C STRATO DI BASE	m²	0.64
D STRATO DI FONDAZ.	m²	2.18
E SUPER COMPATTATO	m²	3.50
F FOSSO	m²	1.01
SC SCOTICO	m²	7.16
ST STERRO	m²	7.20
a STRATO DI USURA	m	8.00
b BINDER	m	8.00
g GEOTESSILE	m	11.03
m MARCIAPIEDE	m	2.70
v TERRENO VEGETALE	m	4.14

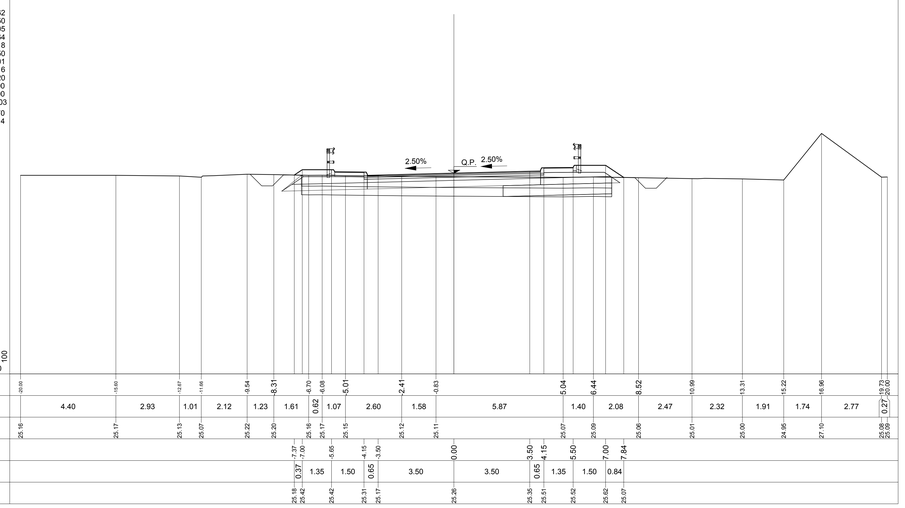

SEZIONE N.: 29

DIST. PROG.: 560.00

R RIPORTO	m²	5.73
A ANTICAPILLARE	m²	4.29
B BONIFICA	m²	5.67
C STRATO DI BASE	m²	0.64
D STRATO DI FONDAZ.	m²	2.19
E SUPER COMPATTATO	m²	4.55
F FOSSO	m²	1.07
RI RILEVATO	m²	0.02
SC SCOTICO	m²	7.34
ST STERRO	m²	5.45
a STRATO DI USURA	m	8.00
b BINDER	m	8.00
g GEOTESSILE	m	15.57
m MARCIAPIEDE	m	2.70
v TERRENO VEGETALE	m	4.78

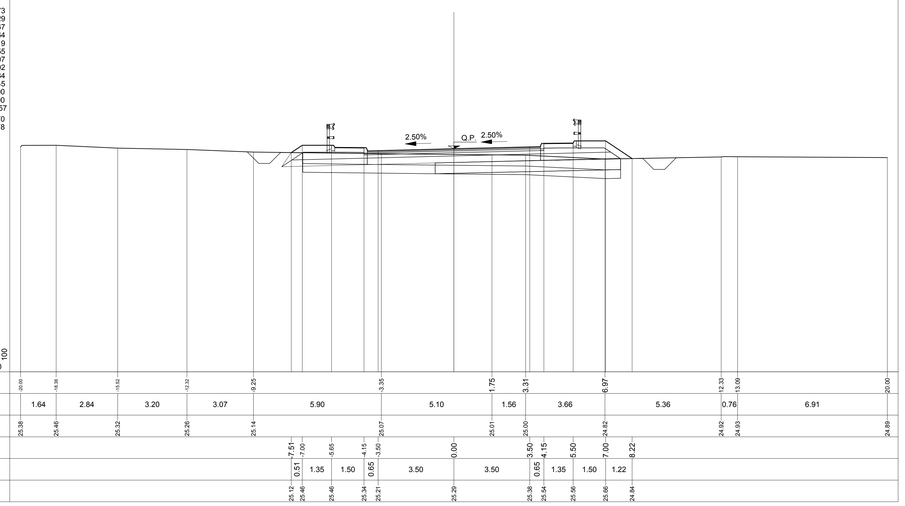

SEZIONE N.: 30

DIST. PROG.: 580.00

R RIPORTO	m²	6.68
A ANTICAPILLARE	m²	7.44
B BONIFICA	m²	7.08
C STRATO DI BASE	m²	0.64
D STRATO DI FONDAZ.	m²	2.16
E SUPER COMPATTATO	m²	4.56
F FOSSO	m²	0.97
SC SCOTICO	m²	7.42
ST STERRO	m²	4.38
a STRATO DI USURA	m	8.00
b BINDER	m	8.00
g GEOTESSILE	m	21.87
m MARCIAPIEDE	m	2.70
v TERRENO VEGETALE	m	5.06

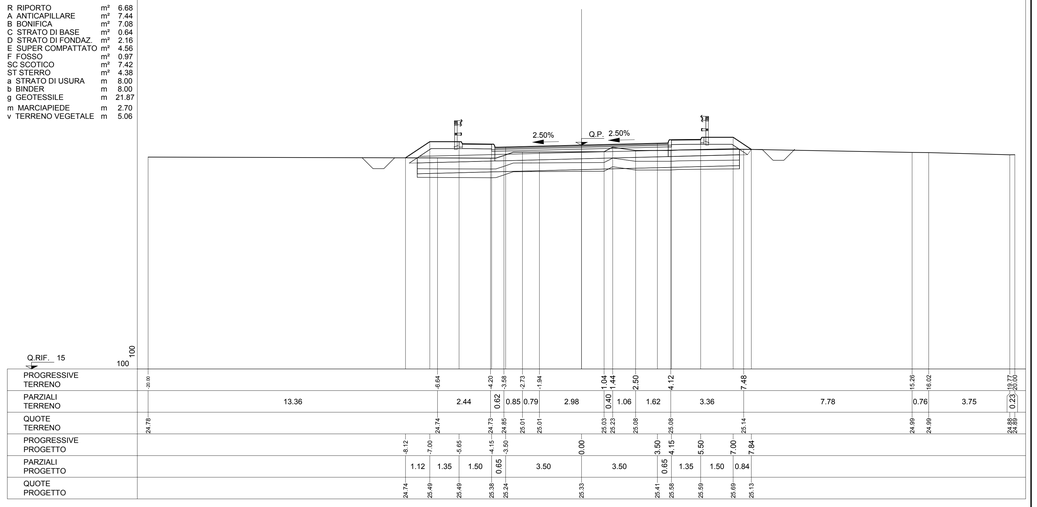

SEZIONE N.: 31

DIST. PROG.: 600.00

R RIPORTO	m²	10.77
A ANTICAPILLARE	m²	7.75
B BONIFICA	m²	6.19
C STRATO DI BASE	m²	0.64
D STRATO DI FONDAZ.	m²	2.17
E SUPER COMPATTATO	m²	4.55
F FOSSO	m²	1.00
RI RILEVATO	m²	0.50
SC SCOTICO	m²	7.76
ST STERRO	m²	0.95
a STRATO DI USURA	m	8.00
b BINDER	m	8.00
g GEOTESSILE	m	22.50
m MARCIAPIEDE	m	2.70
v TERRENO VEGETALE	m	5.80

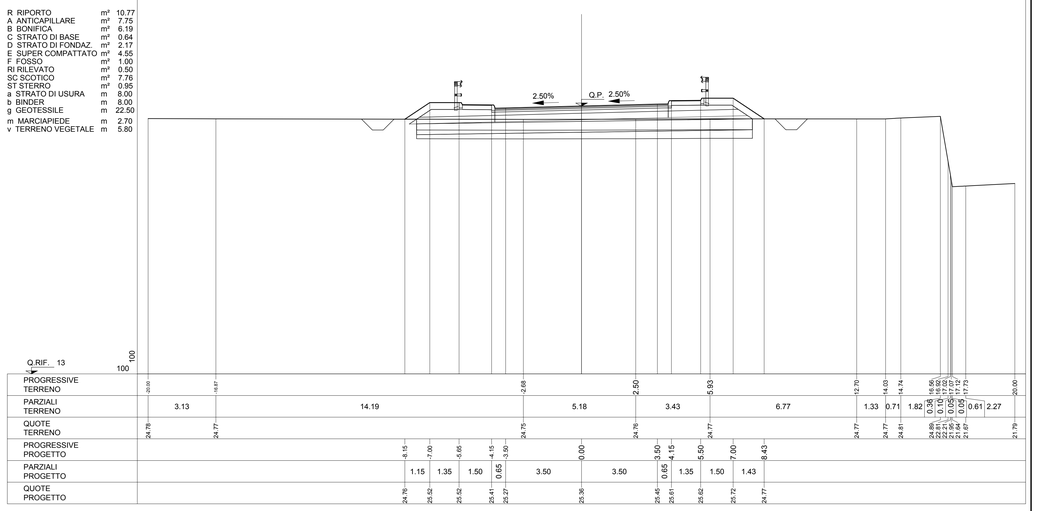

SEZIONE N.: 32

DIST. PROG.: 620.00

R RIPORTO	m²	11.55
A ANTICAPILLARE	m²	7.82
B BONIFICA	m²	6.26
C STRATO DI BASE	m²	0.64
D STRATO DI FONDAZ.	m²	2.19
E SUPER COMPATTATO	m²	3.53
F FOSSO	m²	1.00
RI RILEVATO	m²	0.98
SC SCOTICO	m²	7.83
ST STERRO	m²	0.81
a STRATO DI USURA	m	8.00
b BINDER	m	8.00
g GEOTESSILE	m	22.64
m MARCIAPIEDE	m	2.70
v TERRENO VEGETALE	m	5.98

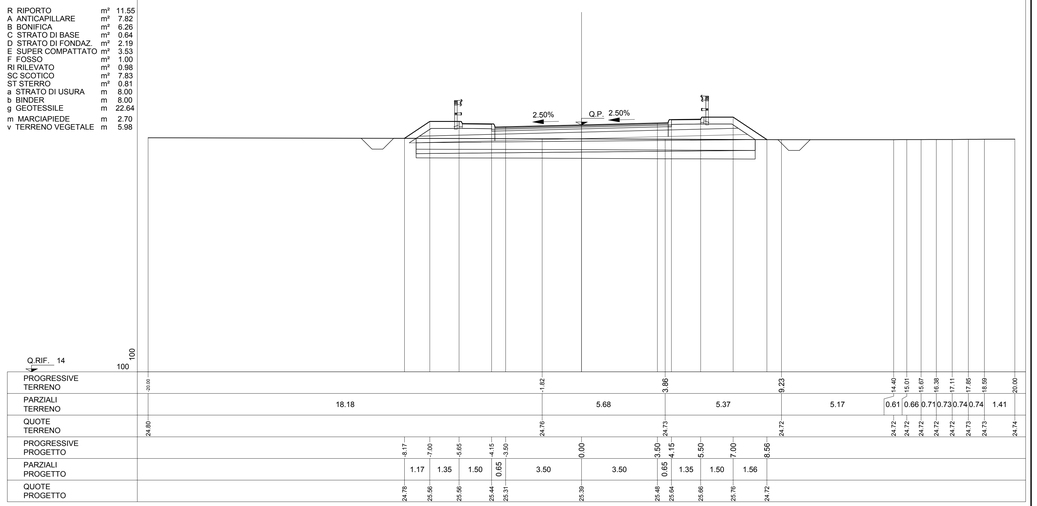

KEY-PLAN

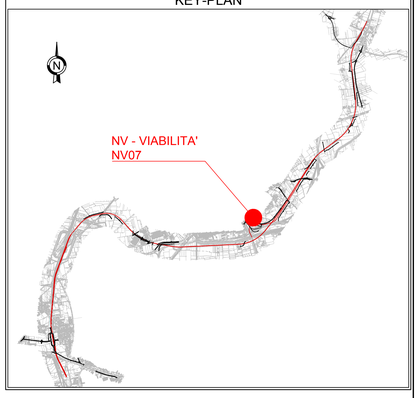

LEGENDA

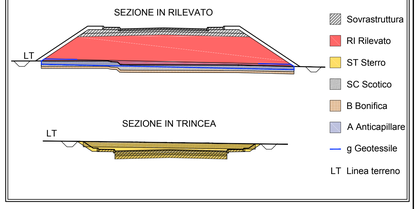

COMMITTENTE:

RFI RETE FERROVIARIA ITALIANA
GRUPPO FERROVIE DELLO STATO ITALIANE

DIREZIONE LAVORI:

ITALFERR
GRUPPO FERROVIE DELLO STATO ITALIANE

APPALTATORE: MANDATARIA: salini impregilo — MANDANTE: ASTALDI

PROGETTAZIONE: MANDATARIA: SYSTRA — MANDANTI: SOTECNI SYSTRA GROUP — ROCKSOIL S.p.A. GEOLOGIA E ASSISTENZA TECNICA DI SCAVO - OPERE - INFRASTRUTTURE

PROGETTO ESECUTIVO

LINEA FERROVIARIA NAPOLI - BARI, TRATTA NAPOLI-CANCELLO,
IN VARIANTE TRA LE PK 0+000 E PK 15+585, INCLUSE LE OPERE ACCESSORIE,
NELL'AMBITO DEGLI INTERVENTI DI CUI AL D.L. 133/2014, CONVERTITO IN LEGGE 164 / 2014

DISEGNO

NV - NUOVA VIABILITA'
NV07 - VIABILITA' DI ACCESSO ALLA STAZIONE DI ACERRA KM 10+910 - RAMO PRINCIPALE
CORPO STRADALE
SEZIONI TRASVERSALI
TAV 5 di 10

APPALTATORE	PROGETTAZIONE	
DIRETTORE TECNICO Ing. M. PANISI	DIRETTORE DELLA PROGETTAZIONE Ing. A. CHECCHI	

COMMESSA	LOTTO	FASE	ENTE	TIPO DOC.	OPERA/DISCIPLINA	PROGR.	REV.	SCALA:
IF1M	00	E	ZZ	WA	NV07A0	005	B	1:100

Rev.	Descrizione	Redatto	Data	Verificato	Data	Approvato	Data	Autorizzato Data
A	EMISSIONE	TRAPANESE	14/06/18	MARTUSCELLI	15/06/18	PIAZZA	15/06/18	MARTUSCELLI 12/09/18
B	EMISSIONE PER RdV	TRAPANESE	12/09/18	MARTUSCELLI	11/09/18	PIAZZA	11/09/18	

File:IF1M.0.0.E.ZZ.WA.NV.07.A.0.005.B.DWG — n. Elab.: