SEZIONE N.: 2

DIST. PROG.: 20.50

S STERRO	m²	14.25
B BONIFICA	m²	0.45
C STRATO DI BASE	m²	1.57
D STRATO DI FONDAZ.	m²	2.92
E SUPER COMPATTATO	m²	5.86
SC SCOTICO	m²	11.95
ST STERRO	m²	27.88
a STRATO DI USURA	m	19.53
b BINDER	m	19.53
m MARCIAPIEDE	m	1.35
v TERRENO VEGETALE	m	2.77



PROGRESSIVE TERRENO	20.00	14.64	9.18	4.85	2.63	1.37	4.43	6.69	8.99	16.54	20.00
PARZIALI TERRENO	5.36	5.46	4.33	2.22	4.00	3.06	2.26	2.30	7.55	3.46	
QUOTE TERRENO	25.05	25.05	25.03	24.99	25.00	24.86	24.87	24.91	24.78	24.76	24.80
PROGRESSIVE PROGETTO	9.04 / 9.04	9.84	7.39	0.00	11.61	14.14	14.66
PARZIALI PROGETTO	1.65	7.39	11.61	2.53	0.76
QUOTE PROGETTO	24.45 / 24.45	24.49	24.23	24.41	24.12	24.26	24.77

SEZIONE N.: 3

DIST. PROG.: 41.76

S STERRO	m²	4.23
B BONIFICA	m²	1.30
C STRATO DI BASE	m²	0.69
D STRATO DI FONDAZ.	m²	1.30
E SUPER COMPATTATO	m²	2.57
SC SCOTICO	m²	6.30
ST STERRO	m²	10.90
a STRATO DI USURA	m	8.60
b BINDER	m	8.60
m MARCIAPIEDE	m	1.35
v TERRENO VEGETALE	m	2.30

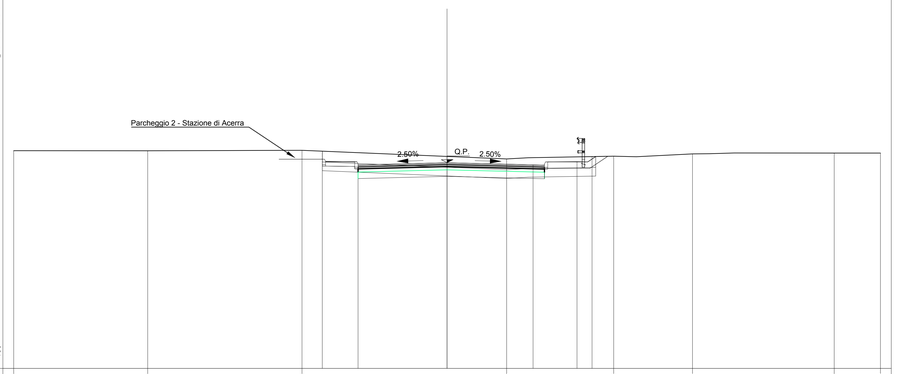

PROGRESSIVE TERRENO	20.00	17.82	15.58	8.70	2.75	7.69	11.33	17.87	20.00
PARZIALI TERRENO	6.18	7.12	9.45	4.94	3.64	6.54	2.13		
QUOTE TERRENO	25.05	25.04	25.07	24.67	24.79	24.90	24.94	24.94	
PROGRESSIVE PROGETTO	6.76	4.11	0.00	3.97	5.99 / 6.69
PARZIALI PROGETTO	1.65	4.11	3.97	2.02	0.70
QUOTE PROGETTO	24.66	24.39	24.50	24.40	24.55	24.78

SEZIONE N.: 4

DIST. PROG.: 60.00

S STERRO	m²	0.62
R RIPORTO	m²	0.28
B BONIFICA	m²	3.34
C STRATO DI BASE	m²	0.64
D STRATO DI FONDAZ.	m²	1.20
E SUPER COMPATTATO	m²	2.40
F FOSSO	m²	0.50
SC SCOTICO	m²	6.34
ST STERRO	m²	6.47
a STRATO DI USURA	m	8.00
b BINDER	m	8.00
m MARCIAPIEDE	m	2.70
v TERRENO VEGETALE	m	1.25

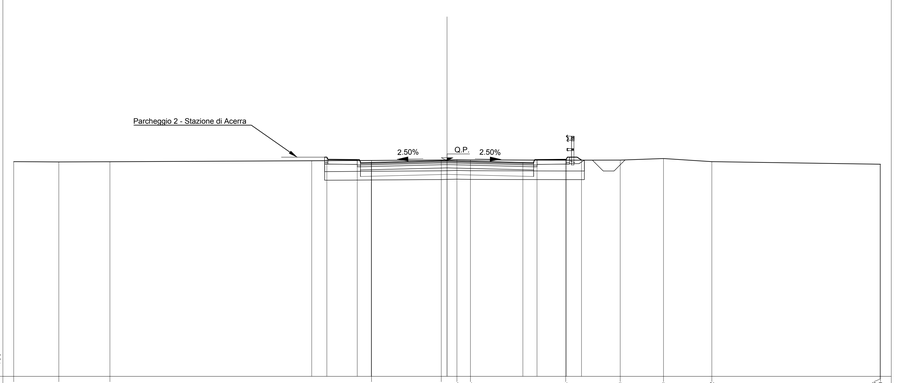

PROGRESSIVE TERRENO	20.00	17.82	15.58	3.49	0.27	0.45	1.08	5.48	7.99	9.99	12.23	19.65
PARZIALI TERRENO	2.08	2.36	12.07	3.22	0.72	0.63	4.40	2.51	2.00	2.23	7.76	0.12
QUOTE TERRENO	24.91	24.90	24.90	24.96	24.99	25.00	24.99	24.98	24.98	25.06	24.91	24.79	24.79
PROGRESSIVE PROGETTO	6.25	5.55	4.15	3.50	0.00	3.50	4.15	5.50	6.21
PARZIALI PROGETTO	0.70	1.40	0.65 / 0.65	3.50	3.50	0.65 / 0.65	1.35	0.71
QUOTE PROGETTO	24.96	25.12	25.00	24.87	24.95	24.87	25.00	25.02	24.98

SEZIONE N.: 5

DIST. PROG.: 80.00

R RIPORTO	m²	6.90
B BONIFICA	m²	5.88
C STRATO DI BASE	m²	0.64
D STRATO DI FONDAZ.	m²	2.19
E SUPER COMPATTATO	m²	4.62
F FOSSO	m²	0.51
SC SCOTICO	m²	7.34
ST STERRO	m²	4.44
a STRATO DI USURA	m	8.00
b BINDER	m	8.00
m MARCIAPIEDE	m	2.70
v TERRENO VEGETALE	m	4.82

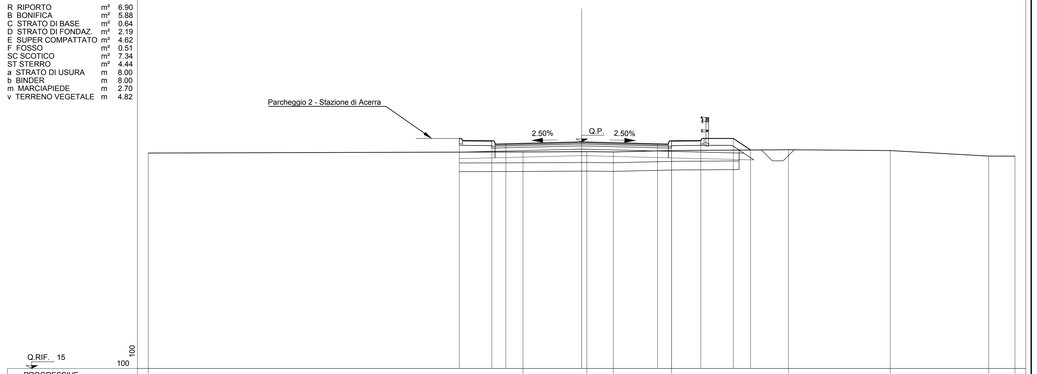

PROGRESSIVE TERRENO	20.00	2.70	0.24	1.46	4.15	9.55	14.24	18.78	20.00
PARZIALI TERRENO	17.30	2.94	1.22	2.69	5.40	4.69	4.54	1.22	
QUOTE TERRENO	24.94	24.99	25.01	25.00	25.06	25.10	25.06	24.80	24.80
PROGRESSIVE PROGETTO	6.65	4.15	3.50	0.00	3.50	4.15	5.50	7.00	7.80
PARZIALI PROGETTO	1.50	0.65 / 0.65	3.50	3.50	0.65 / 0.65	1.35	1.50	0.80
QUOTE PROGETTO	25.62	25.50	25.37	25.45	25.37	25.50	25.62	25.62	25.08

SEZIONE N.: 6

DIST. PROG.: 100.00

R RIPORTO	m²	13.40
A ANTICAPILLARE	m²	8.02
B BONIFICA	m²	6.43
C STRATO DI BASE	m²	0.64
D STRATO DI FONDAZ.	m²	3.16
E SUPER COMPATTATO	m²	3.50
F FOSSO	m²	1.00
RI RILEVATO	m²	1.62
SC SCOTICO	m²	8.03
a STRATO DI USURA	m	8.00
b BINDER	m	8.00
g GEOTESSILE	m	23.05
m MARCIAPIEDE	m	2.70
v TERRENO VEGETALE	m	6.47

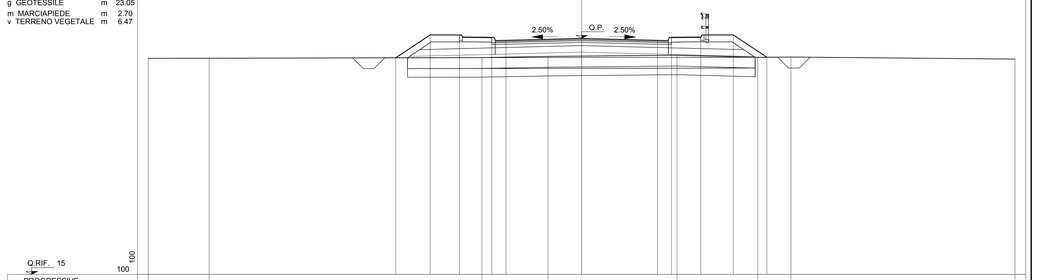

PROGRESSIVE TERRENO	20.00	17.19	4.60	1.55	4.40	8.13	9.66	20.00
PARZIALI TERRENO	2.81	12.59	3.05	5.95	3.73	1.53	10.34	
QUOTE TERRENO	24.97	24.98	25.01	25.06	25.12	25.02	25.03	24.94
PROGRESSIVE PROGETTO	8.59	7.00	6.65	4.15	3.50	0.00	3.50	4.15	5.50	7.00	8.55
PARZIALI PROGETTO	1.59	1.35	1.50	0.65 / 0.65	3.50	3.50	0.65 / 0.65	1.35	1.50	1.55
QUOTE PROGETTO	25.00	26.05	26.05	25.94	25.80	25.89	25.80	25.94	25.95	26.05	25.02

SEZIONE N.: 7

DIST. PROG.: 120.00

R RIPORTO	m²	15.47
A ANTICAPILLARE	m²	8.10
B BONIFICA	m²	6.53
C STRATO DI BASE	m²	0.64
D STRATO DI FONDAZ.	m²	2.18
E SUPER COMPATTATO	m²	4.61
F FOSSO	m²	0.99
RI RILEVATO	m²	3.62
SC SCOTICO	m²	8.08
a STRATO DI USURA	m	8.00
b BINDER	m	8.00
g GEOTESSILE	m	23.21
m MARCIAPIEDE	m	2.70
v TERRENO VEGETALE	m	6.74

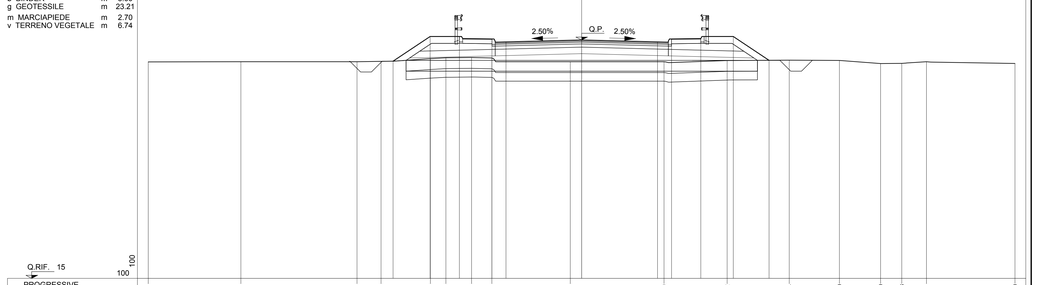

PROGRESSIVE TERRENO	20.00	16.72	15.37	14.26	6.98	6.27	5.08	4.14	0.53	3.80	6.72	9.58	11.90	13.80	14.78	15.91	20.00
PARZIALI TERRENO	4.28	5.35	1.11	2.28	0.71	1.19	0.94	3.61	4.33	2.92	2.86	2.32	1.90	0.98	1.13	4.09	
QUOTE TERRENO	24.99	25.00	25.00	25.02	25.14	25.18	25.19	25.17	25.00	25.00	25.05	25.07	25.06	24.91	24.92	25.00	24.92
PROGRESSIVE PROGETTO	8.71	7.00	6.65	4.15	3.50	0.00	3.50	4.15	5.50	7.00	8.65
PARZIALI PROGETTO	1.71	1.35	1.50	0.65 / 0.65	3.50	3.50	0.65 / 0.65	1.35	1.50	1.65
QUOTE PROGETTO	25.02	26.16	26.16	26.05 / 25.91	26.00	25.91	26.05	26.06	26.16	25.06

KEY-PLAN

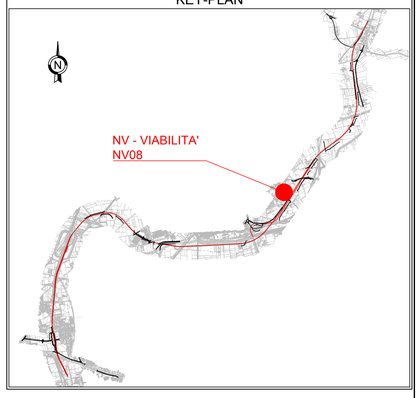

LEGENDA

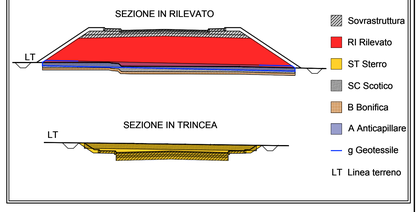

COMMITTENTE:

RFI RETE FERROVIARIA ITALIANA
GRUPPO FERROVIE DELLO STATO ITALIANE

DIREZIONE LAVORI:

ITALFERR
GRUPPO FERROVIE DELLO STATO ITALIANE

APPALTATORE: MANDATARIA: salini impregilo — MANDANTE: ASTALDI

PROGETTAZIONE: MANDATARIA: SYSTRA — MANDANTI: SOTECNI SYSTRA GROUP — ROCKSOIL S.p.A. CONSULENZA E ASSISTENZA TECNICA NEL SOTTOSUOLO MARITTIMO - GEOTECNICA/GEOFISICA

PROGETTO ESECUTIVO

LINEA FERROVIARIA NAPOLI - BARI, TRATTA NAPOLI-CANCELLO,

IN VARIANTE TRA LE PK 0+000 E PK 15+585, INCLUSE LE OPERE ACCESSORIE,

NELL'AMBITO DEGLI INTERVENTI DI CUI AL D.L. 133/2014, CONVERTITO IN LEGGE 164 / 2014

DISEGNO

NV - NUOVA VIABILITA'

NV08 - VIABILITÀ DI ACCESSO ALLA STAZIONE DI ACERRA KM 10+910 - RAMO SEC.

CORPO STRADALE

SEZIONI TRASVERSALI - TAV 1 di 3

APPALTATORE	PROGETTAZIONE	
DIRETTORE TECNICO Ing. M. PANISI	DIRETTORE DELLA PROGETTAZIONE Ing. A. CHECCHI	

COMMESSA	LOTTO	FASE	ENTE	TIPO DOC.	OPERA/DISCIPLINA	PROGR.	REV.	SCALA:
IF1M	00	E	ZZ	WA	NV08A0	001	B	1:100

Rev.	Descrizione	Redatto	Data	Verificato	Data	Approvato	Data	Autorizzato Data
A	EMISSIONE	TRAPANESE	14/06/18	MARTUSCELLI	15/06/18	PIAZZA	15/06/18	MARTUSCELLI
B	EMISSIONE PER RdV	TRAPANESE	10/09/18	MARTUSCELLI	11/09/18	PIAZZA	11/09/18	
								12/09/18

File:IF1M.0.0.E.ZZ.WA.NV.08.A.0.001-B.DWG n. Elab.: