

LEGENDA

- AREA DI CANTIERE
- AREA DEPOSITO
- SITO DI MONITORAGGIO VIBRAZIONE
- SITO DI MONITORAGGIO ATMOSFERA
- SITO DI MONITORAGGIO RUMORE
- SITO DI MONITORAGGIO ACQUE SUPERFICIALE
- SITO DI MONITORAGGIO VEGETAZIONE
- SITO DI MONITORAGGIO FAUNA

COMPONENTE ATMOSFERA

A12-CA-A1-01

Tratta - A12 - Autostrada oggetto dell'intervento

Comune - CA - Capalbio
OR - Orbetello
MC - Montalto di Castro

Metodica di Monitoraggio - A1 = MISURA DELLA QUALITÀ DELL'AIRIA CON MEZZI MOBILI STRUMENTATI PER 13 GAS
A2 = MISURA DELLE POLVERI SOTTILI (PM10) CON FILTRO CON CAMPIONATORE SEQUENZIALE

Numero progressivo del punto di monitoraggio

COMPONENTE RUMORE

A12-CA-R3-01

Tratta - A12 - Autostrada oggetto dell'intervento

Comune - CA - Capalbio
OR - Orbetello
MC - Montalto di Castro

Metodica di Monitoraggio - R2 = MISURE DI LUNGO PERIODO IN PUNTI PERMANENTI ASSISTITE DA OPERAI PER IL RILEVAMENTO
R3 = MISURE DI 7 GIORNI IN STAZIONI PERMANENTI ASSISTITE DA OPERAI PER IL RILEVAMENTO
R4 = MISURE DI BREVE PERIODO IN AMBIENTE ESTERNO PER LA VERIFICA DEL LIVELLO DIFFERENZIALE

Numero progressivo del punto di monitoraggio

COMPONENTE VIBRAZIONE

A12-CA-V1-01

Tratta - A12 - Autostrada oggetto dell'intervento

Comune - CA - Capalbio
OR - Orbetello
MC - Montalto di Castro

Metodica di Monitoraggio - V1 = MISURA DI BREVE PERIODO FINALIZZATA AL DISTURBO
V2 = MISURA DI BREVE PERIODO FINALIZZATA AL DANNO

Numero progressivo del punto di monitoraggio

COMPONENTE ACQUE SUPERFICIALI

A12-CA-SU-PE-01

Tratta - A12 - Autostrada oggetto dell'intervento

Comune - CA - Capalbio
OR - Orbetello
MC - Montalto di Castro

Componente Ambientale - SU = Acque Superficiali

Individuazione Punto Misura - BU - Torrente della Bufarecchia
CS - Torrente Cio
CD - Canale di Cio
AL - Fiume Albegna
CS - Canale sanato

Numero progressivo del punto di monitoraggio

COMPONENTE VEGETAZIONE

A12-CA-E2-01

Tratta - A12 - Autostrada oggetto dell'intervento

Comune - CA - Capalbio
OR - Orbetello
MC - Montalto di Castro

Metodica di Monitoraggio - E2 = RILEVAMENTO FLORISTICO VEGETAZIONALE

Numero progressivo del punto di monitoraggio

COMPONENTE FAUNA

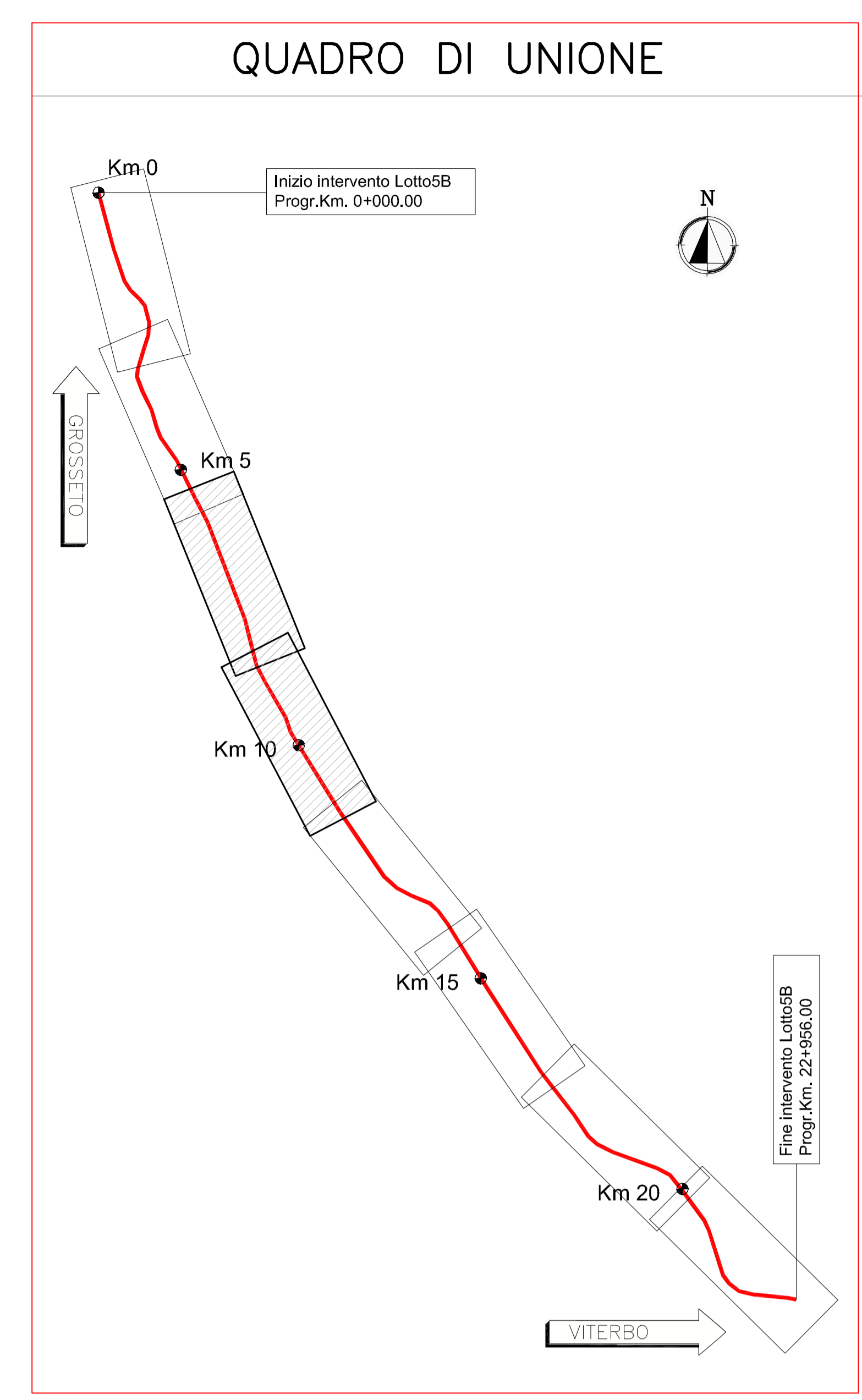
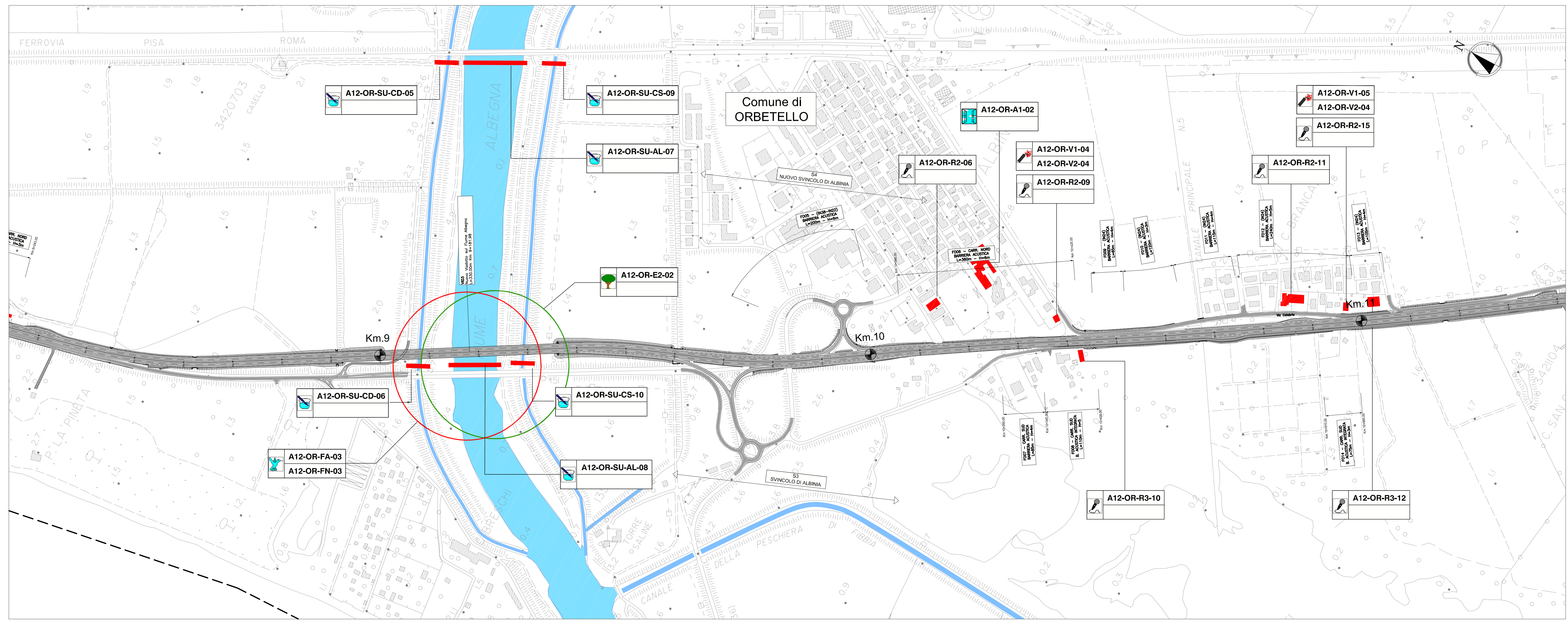
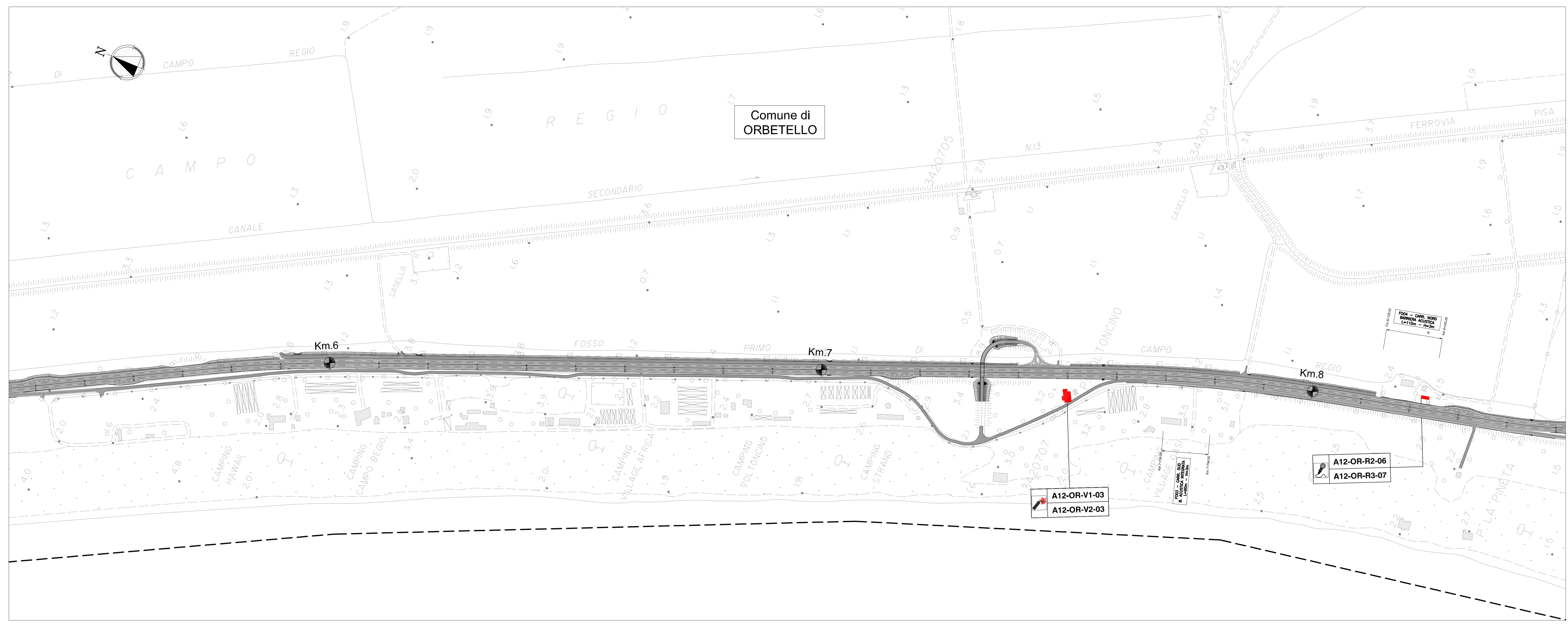
A12-CA-FA-01

Tratta - A12 - Autostrada oggetto dell'intervento

Comune - CA - Capalbio
OR - Orbetello
MC - Montalto di Castro

Metodica di Monitoraggio - FA = MONITORAGGIO DELLA VULNERABILITÀ
FA = MONITORAGGIO DEGLI ANFIBI

Numero progressivo del punto di monitoraggio



Società Autostrada Tirrenica p.a.
GRUPPO AUTOSTRADE PER L'ITALIA S.p.A.

AUTOSTRADA (A12) : ROSIGNANO – CIVITAVECCHIA LOTTO 5B

TRATTO: FONTEBLANDA – ANSEDONIA

PROGETTO DEFINITIVO

INFRASTRUTTURA STRATEGICA DI PREMINENTE INTERESSE NAZIONALE LE CUI PROCEDURE DI APPROVAZIONE SONO REGolate DALL' ART. 161 DEL D.LGS. 163/2006

SOMME A DISPOSIZIONE

MONITORAGGIO AMBIENTALE

PLANIMETRIA GENERALE

da Km 5+400.00 a Km 11+200.00

IL RESPONSABILE PRODUZIONE SPECIFICA Ing. Pierluigi Scatena Ord. n. 4982 RESPONSABILE LAVORO: MMH-SUA	IL RESPONSABILE RISPONDE PER LE PREVISIONI SPECIFICHE Ing. Alessandro Dell'Orto Ord. n. 10015 COORDINATORE GENERALE APS	IL DIRETTORE TECNICO Ing. Riccardo Tassinari Ord. n. 16482 RESPONSABILE DIREZIONE DALL'OPERA INFRASTRUTTURE
REFERIMENTO ELABORAZIONE: 12121402MAM004 DATA: FEBBRAIO 2011 SCALA: 1:5000		
ELABORAZIONE: spea INGEGNERIA EUROPEA ELABORAZIONE PROGETTO: MAM004 ING. RESPONSABILE LAVORO: Siga Simona Verdetti		
COORDINATORE GENERALE APS: Ing. Ferruccio Busceti D. S. Genova N. 4940		
RESPONSABILE DI COMMISSIONE Ing. Giancarlo Bressanini Ord. n. 10112 COORDINATORE OPERATIVO DI PROGETTO	VISTO DEL COMMITTENTE 	VISTO DEL CONCESSIONARIO

IL PRESENTE DOCUMENTO HA SCOPO PURAMENTE INFORMATIVO. IL SUO CONTENUTO NON HA EFFETTI GIURIDICI. IL CONCESSIONARIO NON È RESPONSABILE DI QUALSIASI DANNO, DIRETTO O INDIRETTO, CHE DERIVI DALL'UTILIZZO DEL PRESENTE DOCUMENTO.