

LEGENDA

- AREA DI CANTIERE
- AREA DEPOSITO
- SITO DI MONITORAGGIO VIBRAZIONE
- SITO DI MONITORAGGIO ATMOSFERA
- SITO DI MONITORAGGIO RUMORE
- SITO DI MONITORAGGIO ACQUE SUPERFICIALI
- SITO DI MONITORAGGIO VEGETAZIONE
- SITO DI MONITORAGGIO FAUNA

COMPONENTE ATMOSFERA

A12-CA-A1-01

Tratta - A12 - Autostrada oggetto dell'intervento

Comune - CA - Capalbio
OR - Orbetello
MC - Montalto di Castro

Metodica di Monitoraggio - A1 - MISURA DELLA QUALITA' DELL'AIRIA CON METODICHE STRUMENTALI (CONCENTRAZIONI DI CALORE)

A2 - MISURA DELLE POLVERI SOTTILI (PM10) CON FILTRO SU CARBONE ATTIVATO

Numero progressivo del punto di monitoraggio

COMPONENTE RUMORE

A12-CA-R3-01

Tratta - A12 - Autostrada oggetto dell'intervento

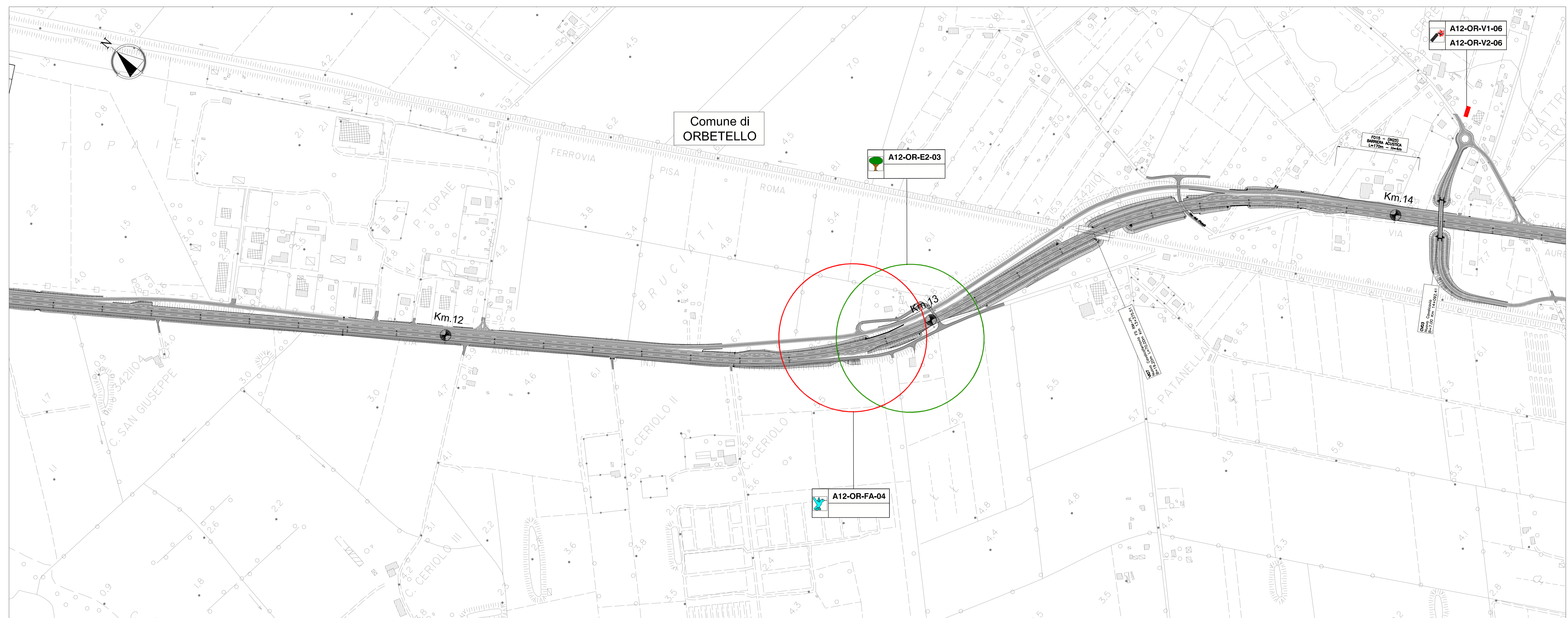
Comune - CA - Capalbio
OR - Orbetello
MC - Montalto di Castro

Metodica di Monitoraggio - R2 - MISURE DI PA ORE POSTAZIONI SEMPERE PERMANENTI ASSISTITE DA OPERATORE PER IL RILEVAMENTO

R3 - MISURE DI 24 ORE POSTAZIONI PERMANENTI ASSISTITE DA OPERATORE PER IL RILEVAMENTO

R4 - MISURE DI BREVE PERIODO IN AMBIENTE ESTERNO PER LA VERIFICA DEL LIMITE DIFFERENZIALE

Numero progressivo del punto di monitoraggio



COMPONENTE VIBRAZIONE

A12-CA-V1-01

Tratta - A12 - Autostrada oggetto dell'intervento

Comune - CA - Capalbio
OR - Orbetello
MC - Montalto di Castro

Metodica di Monitoraggio - V1 - MISURA DI BREVE PERIODO FINALIZZATO AL DISTURBO

V2 - MISURA DI BREVE PERIODO FINALIZZATO AL DANNO

Numero progressivo del punto di monitoraggio

COMPONENTE ACQUE SUPERFICIALI

A12-CA-SU-PE-01

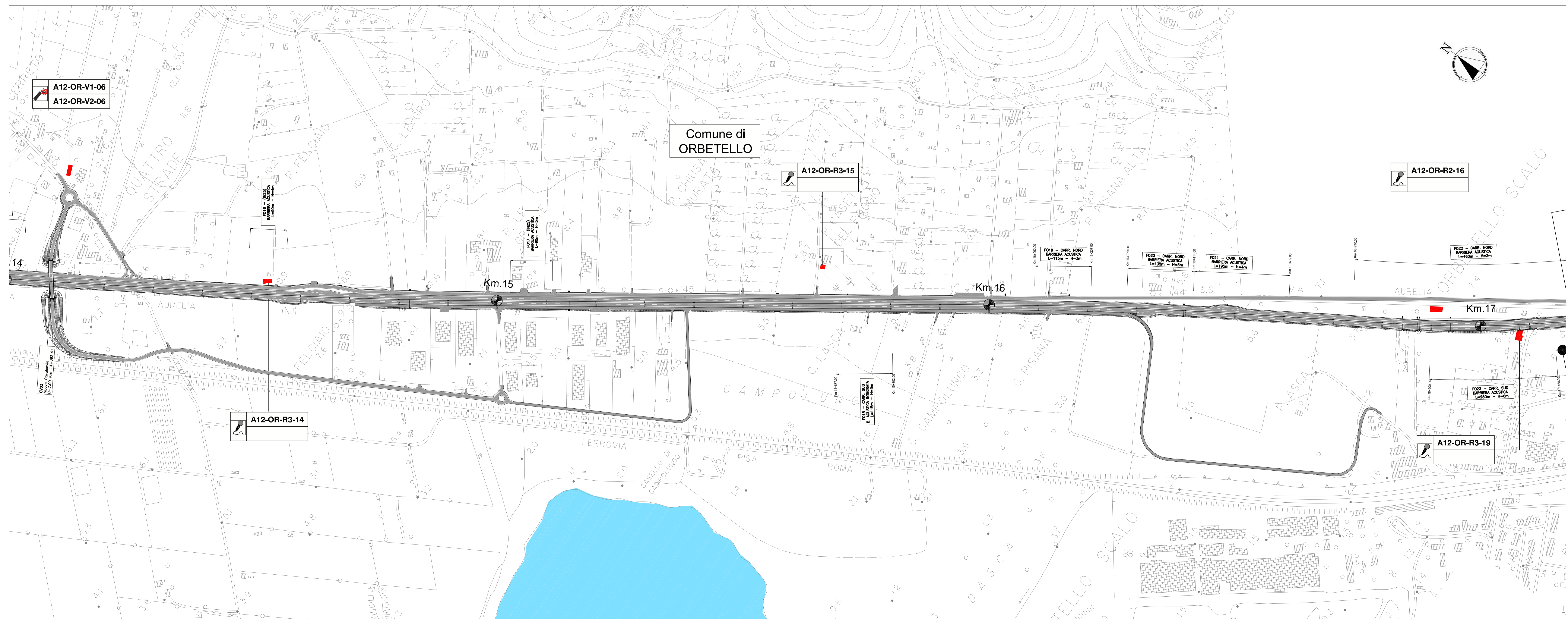
Tratta - A12 - Autostrada oggetto dell'intervento

Comune - CA - Capalbio
OR - Orbetello
MC - Montalto di Castro

Componente Ambientale - SU - Acque Superficiali

Individuazione Punto Misura - BU - Torrente della Bufarecchia
CS - Torrente Cia
CD - Canale di scolo
AL - Fiume Anagnino
CS - Canale anagnino

Numero progressivo del punto di monitoraggio



COMPONENTE VEGETAZIONE

A12-CA-E2-01

Tratta - A12 - Autostrada oggetto dell'intervento

Comune - CA - Capalbio
OR - Orbetello
MC - Montalto di Castro

Metodica di Monitoraggio - E2 - RILEVAMENTO FLORISTICO/VEGETAZIONALE

Numero progressivo del punto di monitoraggio

COMPONENTE FAUNA

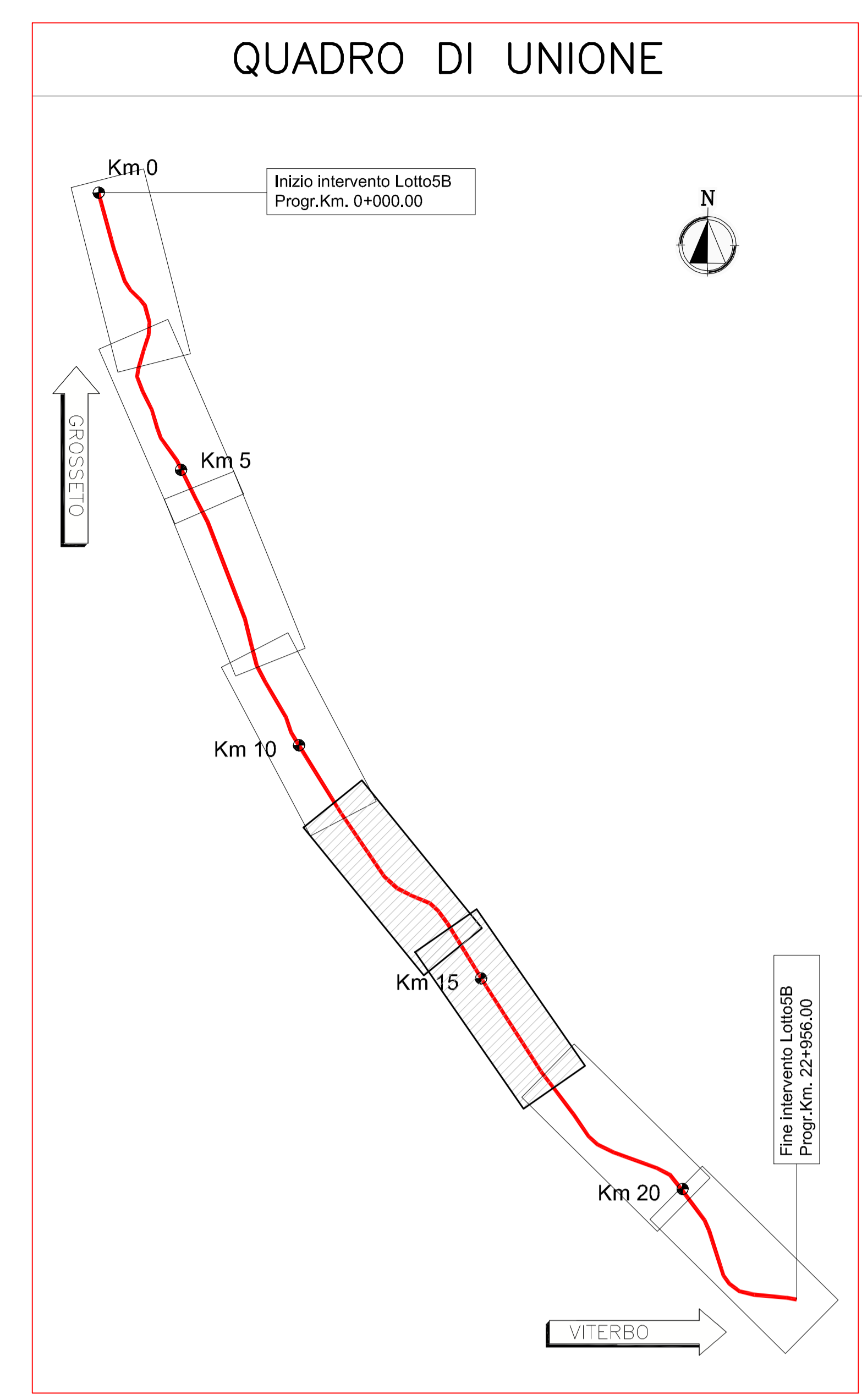
A12-CA-FA-01

Tratta - A12 - Autostrada oggetto dell'intervento

Comune - CA - Capalbio
OR - Orbetello
MC - Montalto di Castro

Metodica di Monitoraggio - FA - MONITORAGGIO DELLA FAUNA
FA - MONITORAGGIO DELLA FAUNA

Numero progressivo del punto di monitoraggio



SAT Società Autostrada Tirrenica p.a.
GRUPPO AUTOSTRADE PER L'ITALIA S.p.A.

AUTOSTRADA (A12) : ROSIGNANO - CIVITAVECCHIA LOTTO 5B

TRATTO: FONTEBLANDA-ANSEDONIA

PROGETTO DEFINITIVO

INFRASTRUTTURA STRATEGICA DI PREMINENTE INTERESSE NAZIONALE LE CUI PROCEDURE DI APPROVAZIONE SONO REGolate DALL' ART. 161 DEL D.LGS. 163/2006

SOMME A DISPOSIZIONE
MONITORAGGIO AMBIENTALE
da Km 11+200.00 a Km 17+000.00

IL RESPONSABILE PROGETTAZIONE SPECIFICA Ing. Ferruccio Bualoni Ord. n. 109/Genova N. 4842 RESPONSABILE UFFICIO MAN-SUA	IL RESPONSABILE RISPONDERE PRESTAZIONI SPECIFICHE Ing. Alessandro Belli Ord. n. 109/Milano N. 20015 COORDINATORE GENERALE APS	IL DIRETTORE TECNICO Ing. Maurizio Tassinari Ord. n. 109/Milano N. 16402 RESPONSABILE DIREZIONE INFRASTRUTTURE
---	--	---

DEFINIZIONE ELABORAZIONE	DATA	REVISIONE
12/12/14	02	05
MAM005	SCALE	1:5000

CONSULENZA A CAR. DI P. Ing. Ferruccio Bualoni D. I. Genova N. 4940

RESPONSABILE DI COMESSA: Ing. Giancarlo Brognola, Ord. n. 109/Genova N. 30710

VEDO DEL COMMITENTE: SAT

VEDO DEL CONCESSIONARIO: SAT

COORDINATORE OPERATIVO DI PROGETTO: SAT