SEZIONE N.: 19

DIST. PROG.: 325.00

S STERRO m² 7.47
C STRATO DI BASE m² 1.64
D STRATO DI FONDAZ. m² 1.38
E SUPER COMPATTATO m² 2.73
F FOSSO m² 0.99
SC SCOTICO m² 6.83
ST STERRO m² 16.23
a STRATO DI USURA m 9.11
b BINDER m 9.11
v TERRENO VEGETALE m 2.87

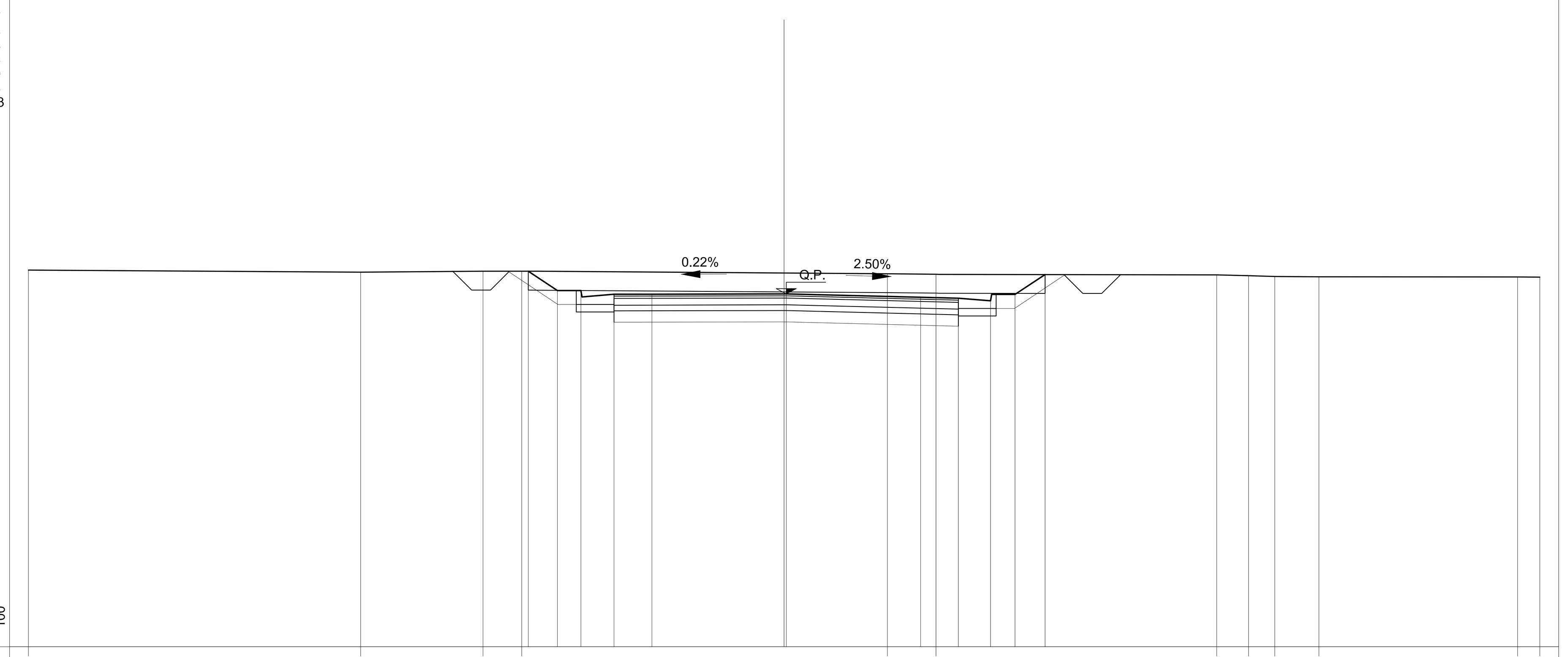

PROGRESSIVE TERRENO	-20.00, -11.21, -7.97, -6.94, 2.73, 4.02, 11.45, 12.29, 12.99, 14.16, 19.41, 20.00
PARZIALI TERRENO	8.79, 3.24, 1.03, 9.67, 1.29, 7.43, 0.84, 0.70, 1.17, 5.25, 0.59
QUOTE TERRENO	24.97, 24.92, 24.94, 24.94, 24.87, 24.86, 24.85, 24.82, 24.81, 24.80, 24.79, 24.79
PROGRESSIVE PROGETTO	-6.77, -6.00, -5.38, -4.50, -3.50, 0.06, 3.61, 4.61, 5.46, 6.11, 6.91
PARZIALI PROGETTO	0.77, 0.62, 0.88, 1.00, 3.56, 3.55, 1.00, 0.85, 0.65, 0.80
QUOTE PROGETTO	24.94, 24.43, 24.43, 24.33, 24.33, 24.34, 24.25, 24.23, 24.16, 24.33, 24.85

SEZIONE N.: 20

DIST. PROG.: 353.81

S STERRO m² 6.52
C STRATO DI BASE m² 1.69
D STRATO DI FONDAZ. m² 1.42
E SUPER COMPATTATO m² 2.82
F FOSSO m² 1.00
SC SCOTICO m² 6.80
ST STERRO m² 15.39
a STRATO DI USURA m 9.41
b BINDER m 9.41
v TERRENO VEGETALE m 2.45

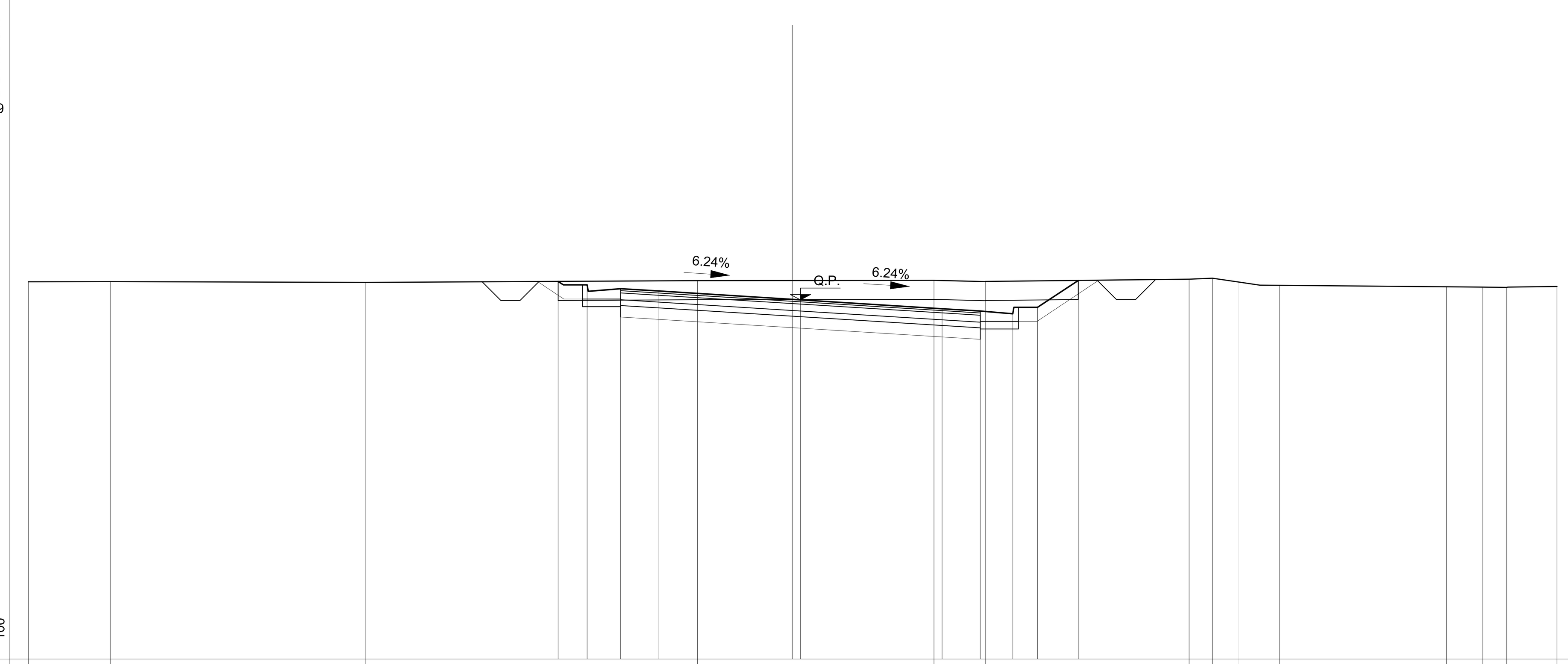

PROGRESSIVE TERRENO	-20.00, -17.85, -11.17, -2.49, 3.70, 5.04, 10.38, 10.98, 11.65, 12.73, 17.10, 18.06, 18.68, 20.00
PARZIALI TERRENO	2.15, 6.68, 8.68, 6.19, 1.34, 5.34, 0.60, 0.67, 1.08, 4.37, 0.96, 0.62, 1.32
QUOTE TERRENO	24.88, 24.89, 24.86, 24.91, 24.92, 24.89, 24.95, 24.97, 24.87, 24.79, 24.75, 24.74, 24.73, 24.76
PROGRESSIVE PROGETTO	-6.14, -5.38, -4.50, -3.50, 0.20, 3.91, 4.91, 5.76, 6.41, 7.47
PARZIALI PROGETTO	0.76, 0.88, 1.00, 3.70, 3.71, 1.00, 0.85, 0.65, 1.06
QUOTE PROGETTO	24.89, 24.80, 24.70, 24.64, 24.41, 24.17, 24.11, 24.04, 24.21, 24.92

SEZIONE N.: 21

DIST. PROG.: 381.40

S STERRO m² 6.06
C STRATO DI BASE m² 1.70
D STRATO DI FONDAZ. m² 1.42
E SUPER COMPATTATO m² 2.82
F FOSSO m² 0.47
SC SCOTICO m² 5.81
ST STERRO m² 14.00
a STRATO DI USURA m 9.43
b BINDER m 9.43
v TERRENO VEGETALE m 1.35

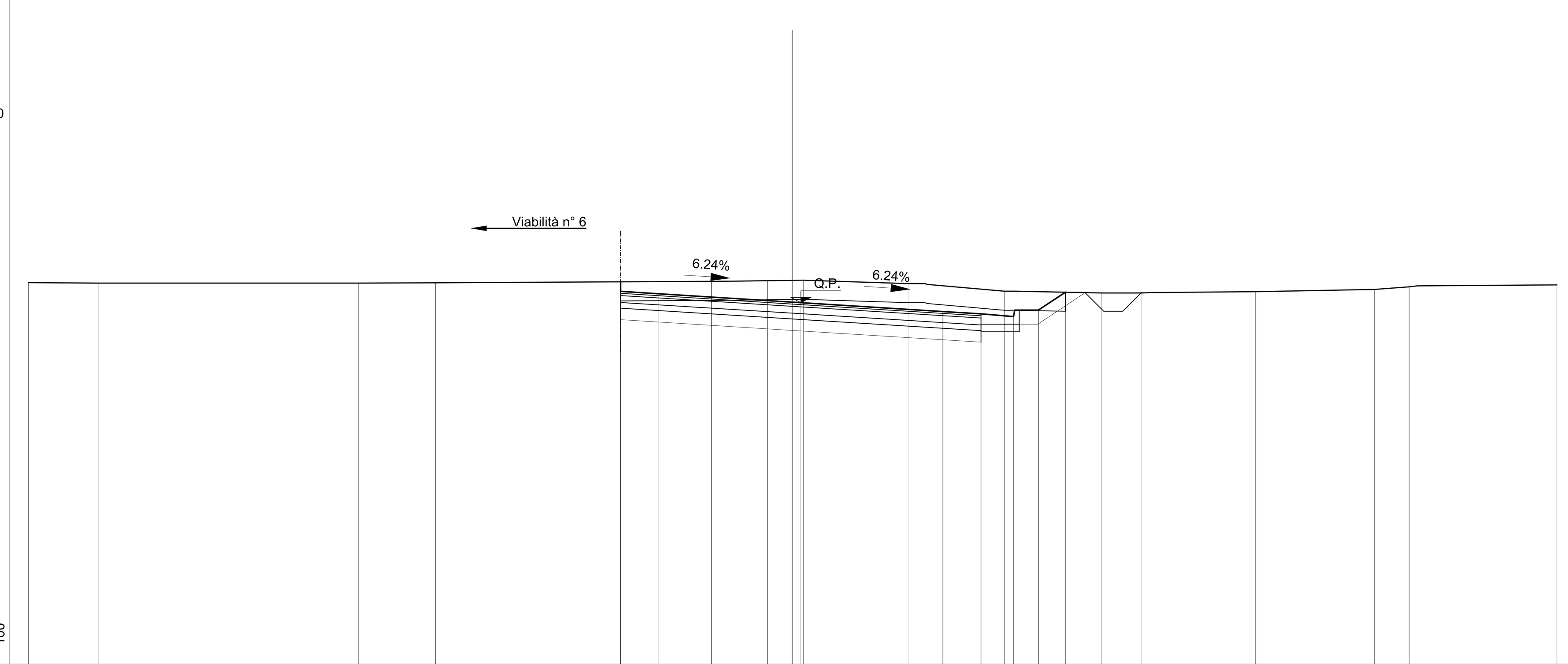

PROGRESSIVE TERRENO	-20.00, -18.15, -11.36, -9.35, -2.12, -0.65, 0.28, 3.02, 5.54, 8.09, 9.11, 12.10, 15.23, 16.13, 20.00
PARZIALI TERRENO	1.85, 6.79, 2.01, 7.23, 1.47, 0.93, 2.74, 2.52, 2.55, 1.02, 2.99, 3.13, 0.90, 3.87
QUOTE TERRENO	24.99, 24.98, 24.98, 24.99, 25.02, 25.04, 25.05, 24.97, 24.77, 24.72, 24.72, 24.75, 24.81, 24.88, 24.93
PROGRESSIVE PROGETTO	-4.50, -4.50, -3.50, 0.21, 3.93, 4.93, 5.78, 6.43, 7.14
PARZIALI PROGETTO	1.00, 3.71, 3.72, 1.00, 0.85, 0.65, 0.71
QUOTE PROGETTO	24.76, 25.01, 24.70, 24.47, 24.23, 24.17, 24.10, 24.27, 24.74

SEZIONE N.: 22

DIST. PROG.: 409.00

S STERRO m² 3.17
R RIPORTO m² 0.48
B BONIFICA m² 1.12
C STRATO DI BASE m² 1.70
D STRATO DI FONDAZ. m² 1.41
E SUPER COMPATTATO m² 2.83
F FOSSO m² 0.58
SC SCOTICO m² 6.28
ST STERRO m² 11.12
a STRATO DI USURA m 9.41
b BINDER m 9.41
v TERRENO VEGETALE m 1.27

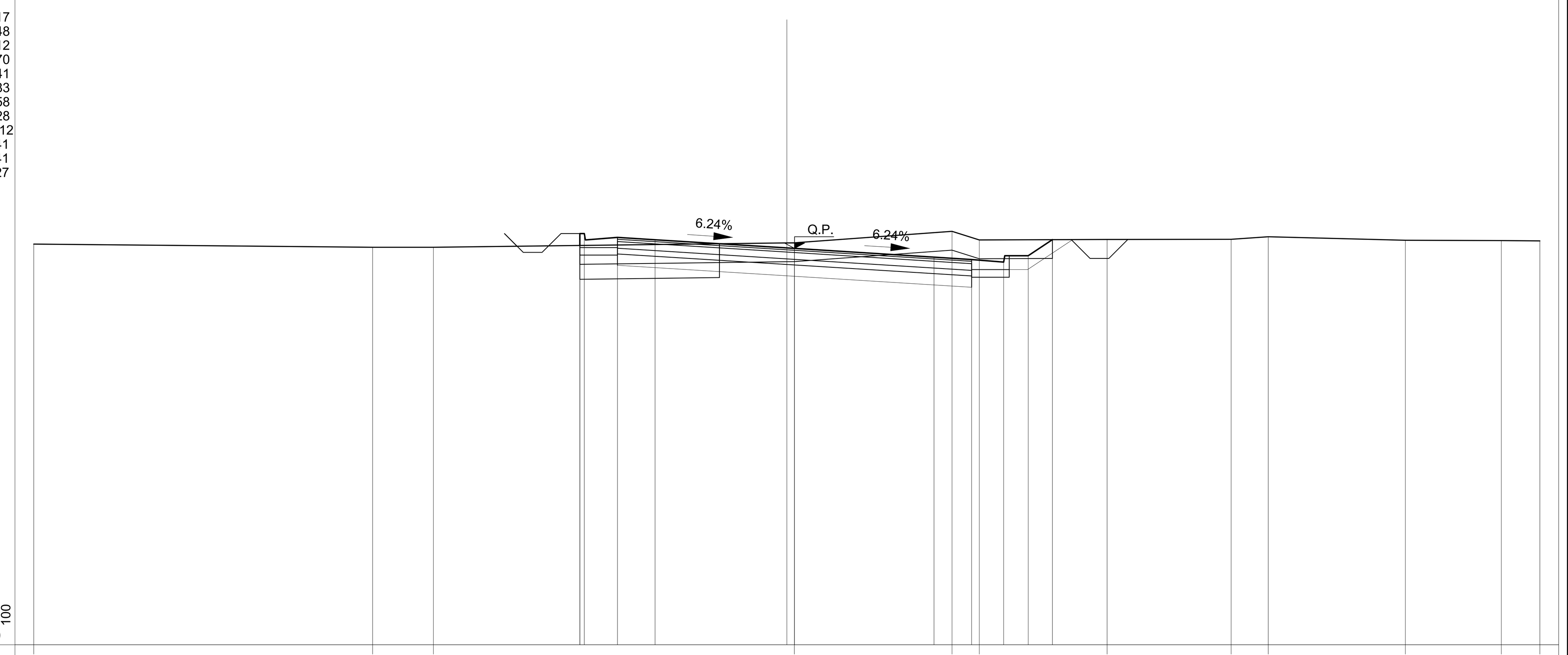

PROGRESSIVE TERRENO	-20.00, -11.00, -9.39, 0.20, 4.39, 5.11, 8.50, 11.80, 12.78, 16.43, 18.98, 20.00
PARZIALI TERRENO	9.00, 1.61, 9.59, 4.19, 0.72, 3.39, 3.30, 0.98, 3.65, 2.55, 1.02
QUOTE TERRENO	24.64, 24.56, 24.56, 24.68, 24.98, 24.75, 24.76, 24.77, 24.84, 24.74, 24.74, 24.73
PROGRESSIVE PROGETTO	-5.50, -5.50, -5.38, -4.50, -3.50, 0.20, 3.91, 4.91, 5.76, 6.41, 7.05
PARZIALI PROGETTO	1.00, 1.00, 3.70, 3.71, 1.00, 0.85, 0.65, 0.64
QUOTE PROGETTO	24.92, 24.60, 24.92, 24.82, 24.76, 24.53, 24.30, 24.23, 24.16, 24.33, 24.76

SEZIONE N.: 23

DIST. PROG.: 425.00

S STERRO m² 2.57
R RIPORTO m² 0.07
C STRATO DI BASE m² 1.66
D STRATO DI FONDAZ. m² 1.39
E SUPER COMPATTATO m² 2.78
F FOSSO m² 0.98
SC SCOTICO m² 6.41
ST STERRO m² 10.92
a STRATO DI USURA m 9.25
b BINDER m 9.25
v TERRENO VEGETALE m 1.63

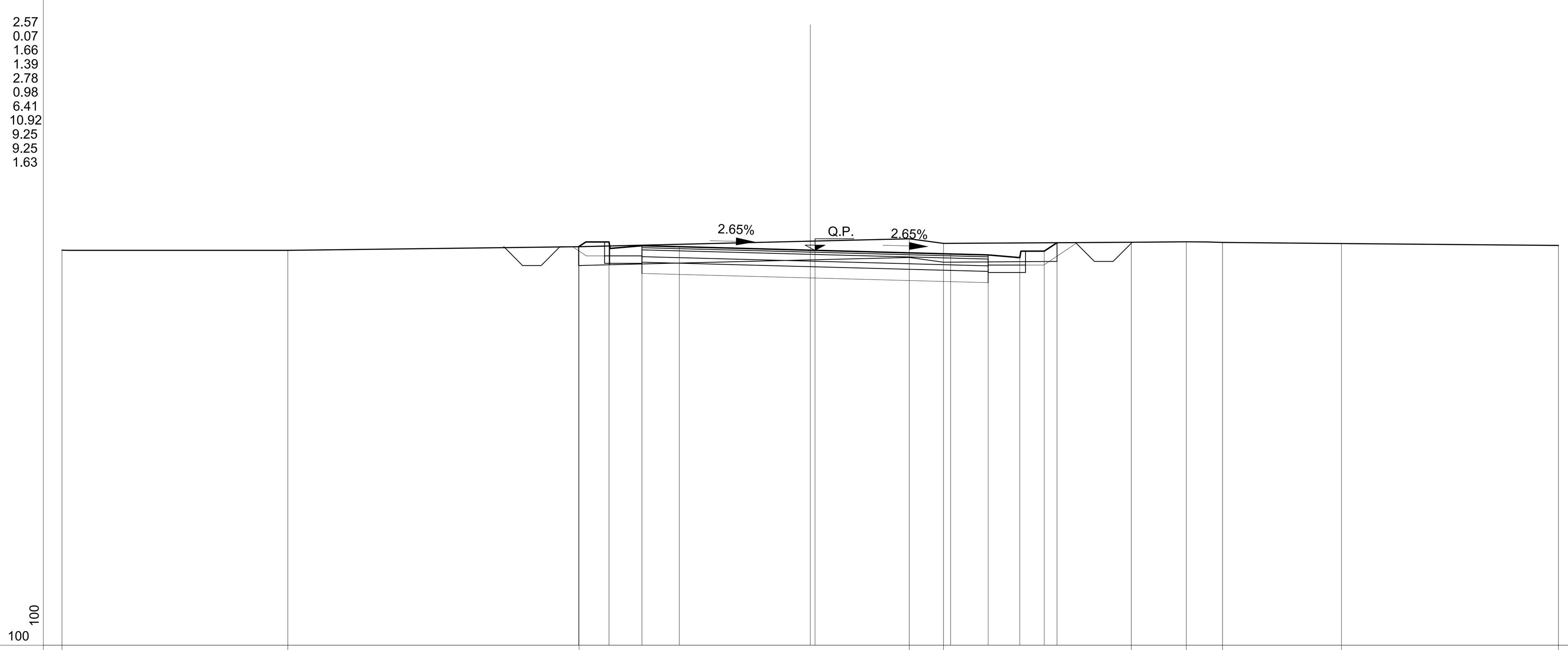

PROGRESSIVE TERRENO	-20.00, -13.97, -6.18, 2.65, 3.56, 8.58, 10.05, 11.02, 14.20, 20.00
PARZIALI TERRENO	6.03, 7.79, 8.83, 0.91, 5.02, 1.47, 0.97, 3.18, 5.80
QUOTE TERRENO	24.56, 24.56, 24.66, 24.87, 24.75, 24.78, 24.79, 24.77, 24.74, 24.69
PROGRESSIVE PROGETTO	-6.19, -5.38, -4.50, -3.50, 0.13, 3.75, 4.75, 5.60, 6.25, 6.60
PARZIALI PROGETTO	0.81, 0.88, 1.00, 3.63, 3.62, 1.00, 0.85, 0.65, 0.35
QUOTE PROGETTO	24.66, 24.78, 24.68, 24.66, 24.56, 24.47, 24.44, 24.37, 24.54, 24.76

SEZIONE N.: 24

DIST. PROG.: 448.00

S STERRO m² 1.87
C STRATO DI BASE m² 1.62
D STRATO DI FONDAZ. m² 1.36
E SUPER COMPATTATO m² 2.70
F FOSSO m² 0.93
SC SCOTICO m² 6.12
ST STERRO m² 10.06
a STRATO DI USURA m 9.02
b BINDER m 9.02
v TERRENO VEGETALE m 1.22

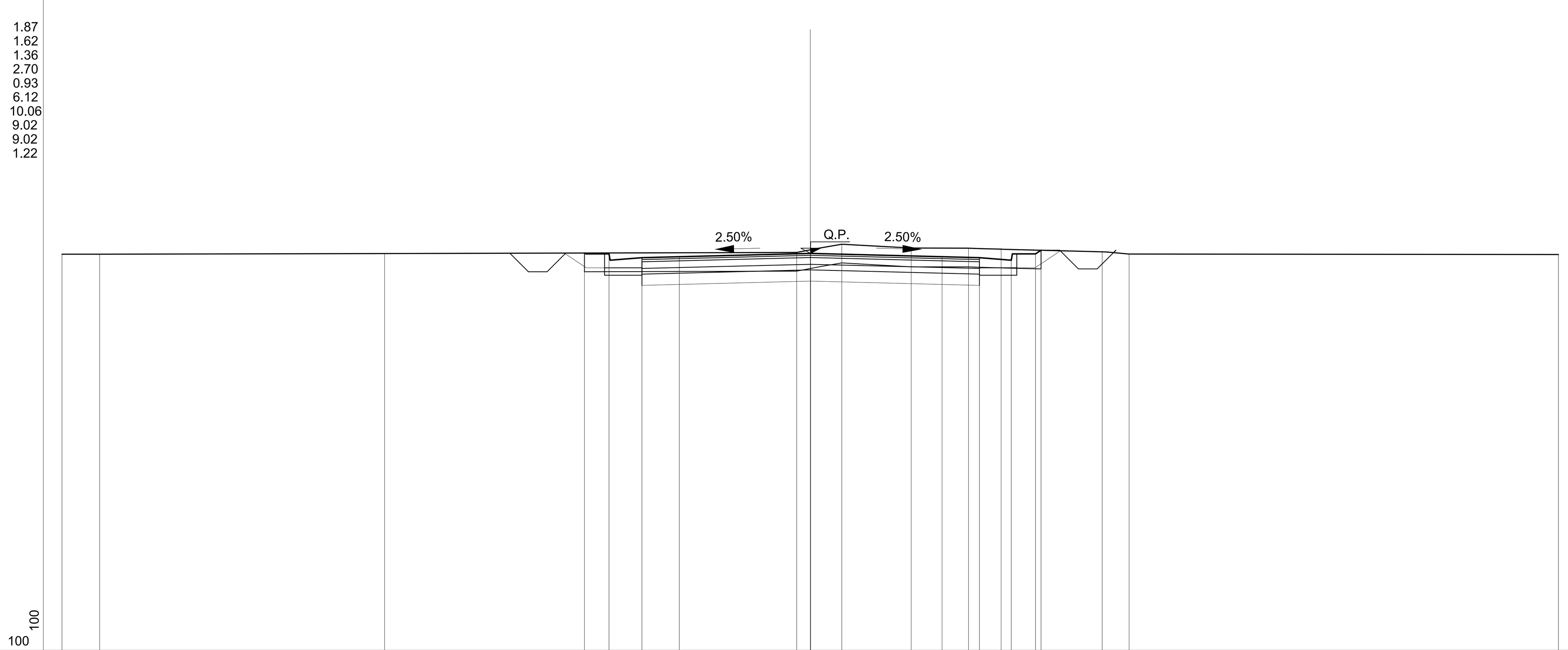

PROGRESSIVE TERRENO	-20.00, -19.00, -11.38, -0.36, 0.84, 2.70, 4.23, 5.10, 7.80, 8.52, 20.00
PARZIALI TERRENO	1.00, 7.62, 11.02, 1.20, 1.86, 1.53, 0.87, 2.70, 0.72, 11.48
QUOTE TERRENO	24.59, 24.59, 24.61, 24.64, 24.86, 24.75, 24.75, 24.73, 24.65, 24.59, 24.58
PROGRESSIVE PROGETTO	-6.03, -5.38, -4.50, -3.50, 0.01, 3.52, 4.52, 5.37, 6.02, 6.17
PARZIALI PROGETTO	0.65, 0.88, 1.00, 3.51, 3.51, 1.00, 0.85, 0.65, 0.15
QUOTE PROGETTO	24.62, 24.60, 24.50, 24.52, 24.61, 24.52, 24.50, 24.43, 24.60, 24.70

KEY-PLAN

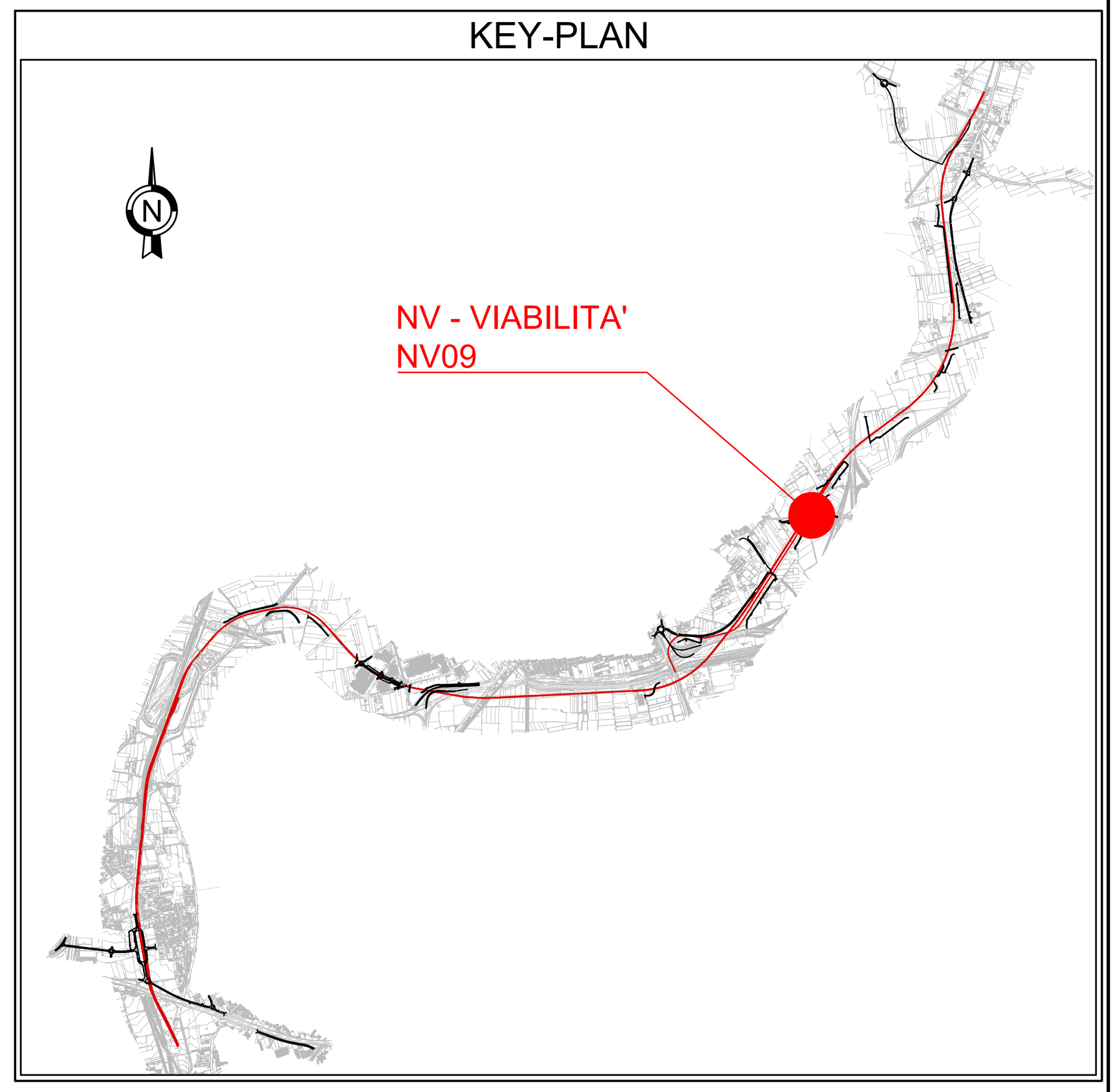

LEGENDA

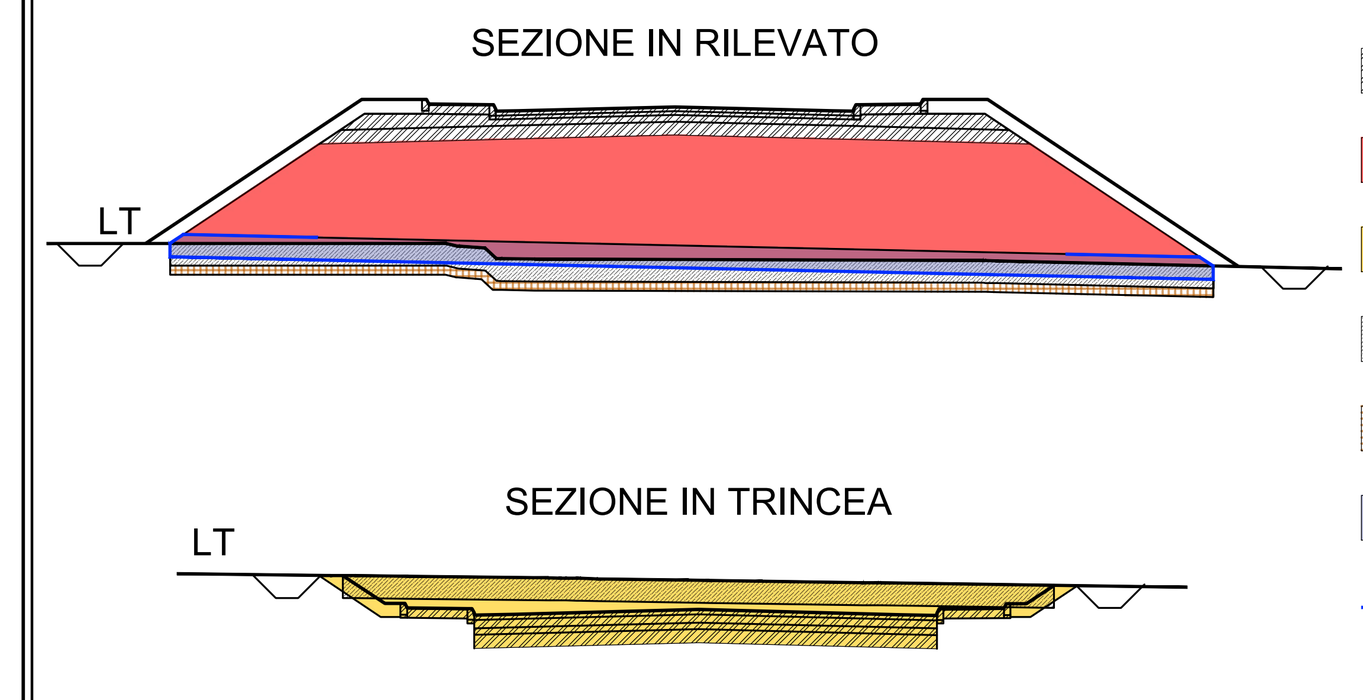

Sovrastruttura
RI Rilevato
ST Sterro
SC Scotico
B Bonifica
A Anticapillare
g Geotessile
LT Linea terreno

COMMITTENTE: RFI RETE FERROVIARIA ITALIANA – GRUPPO FERROVIE DELLO STATO ITALIANE

DIREZIONE LAVORI: ITALFERR – GRUPPO FERROVIE DELLO STATO ITALIANE

APPALTATORE: MANDATARIA: salini impregilo – MANDANTE: ASTALDI

PROGETTAZIONE: MANDATARIA: SYSTRA – MANDANTI: SOTECNI SYSTRA GROUP, ROCKSOIL S.p.A. CONSULENZA E ASSISTENZA TECNICA nel campo della GEOINGEGNERIA

PROGETTO ESECUTIVO

LINEA FERROVIARIA NAPOLI - BARI, TRATTA NAPOLI-CANCELLO,
IN VARIANTE TRA LE PK 0+000 E PK 15+585, INCLUSE LE OPERE ACCESSORIE,
NELL'AMBITO DEGLI INTERVENTI DI CUI AL D.L. 133/2014, CONVERTITO IN LEGGE 164 / 2014

DISEGNO

NV - NUOVA VIABILITA'
NV09 - ADEGUAMENTO VIABILITÀ ESISTENTE VIA SPINIELLO KM 11+574
CORPO STRADALE
SEZIONI TRASVERSALI - TAV 4

APPALTATORE	PROGETTAZIONE	
DIRETTORE TECNICO Ing. M. PANISI	DIRETTORE DELLA PROGETTAZIONE Ing. A. CHECCHI	

COMMESSA	LOTTO	FASE	ENTE	TIPO DOC.	OPERA/DISCIPLINA	PROGR.	REV.	SCALA:
IF1M	00	E	ZZ	WA	NV09A0	004	B	1:100

Rev.	Descrizione	Redatto	Data	Verificato	Data	Approvato	Data	Autorizzato Data
A	EMISSIONE	TRAPANESE	24/04/18	MARTUSCELLI	26/04/18	PIAZZA	26/04/18	MARTUSCELLI
B	EMISSIONE PER RdV	TRAPANESE	10/09/18	MARTUSCELLI	11/09/18	PIAZZA	11/09/18	
								12/09/18

File:IF1M.0.0.E.ZZ.WA.NV.09.A.0.004-B.DWG | n. Elab.: