SEZIONE N.: 2

DIST. PROG.: 50.68

S STERRO	m²	0.46
R RIPORTO	m²	0.05
C STRATO DI BASE	m²	0.32
D STRATO DI FONDAZ.	m²	0.64
F FOSSO	m²	2.22
ST STERRO	m²	2.66
a STRATO DI USURA	m	4.00
b BINDER	m	4.00
v TERRENO VEGETALE	m	3.27

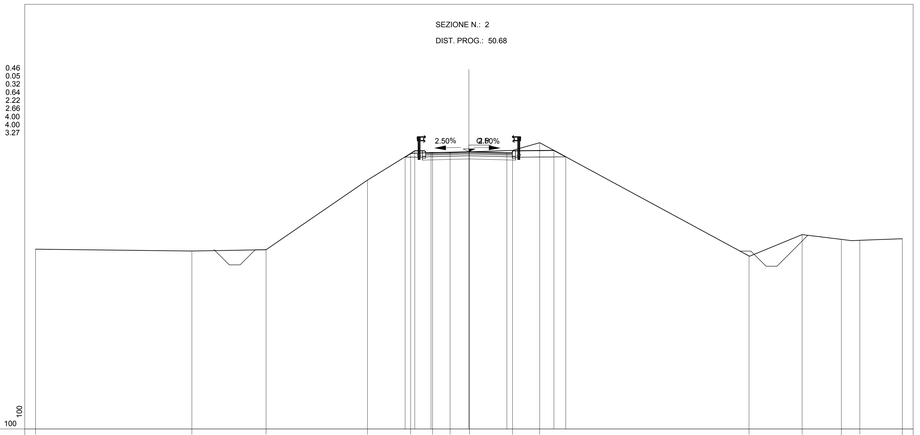

PROGRESSIVE TERRENO	20.00	21.44	29.79	36.36	44.68	52.69	54.37	55.24	56.87	57.90	58.93	60.98	63.04	65.11	67.27	69.47	71.68	73.93	76.18	78.44	80.69	82.94	85.19	87.44	89.69	91.94	94.19	96.44	98.69	100.94	103.19
PARZIALI TERRENO	7.21	3.43	4.68	1.99	1.01	0.81	0.90	0.03	1.98	1.26	2.01	3.27	9.66	2.45	1.81	0.85	1.96	20.00													
QUOTE TERRENO	26.30	26.21	26.27	29.48	30.72	30.76	30.79	30.79	30.86	31.21	25.98	26.97	26.75	26.71	26.79																
PROGRESSIVE PROGETTO					-2.94	-2.55	-1.75	0.00	1.75	3.82	4.47																				
PARZIALI PROGETTO					0.44	0.75	1.75	1.75	2.17	0.55																					
QUOTE PROGETTO					30.65	30.84	30.75	30.79	30.75	30.85	30.90																				

SEZIONE N.: 5

DIST. PROG.: 109.83

S STERRO	m²	6.20
C STRATO DI BASE	m²	0.32
D STRATO DI FONDAZ.	m²	0.64
F FOSSO	m²	2.68
ST STERRO	m²	9.40
a STRATO DI USURA	m	4.00
b BINDER	m	4.00
v TERRENO VEGETALE	m	5.12

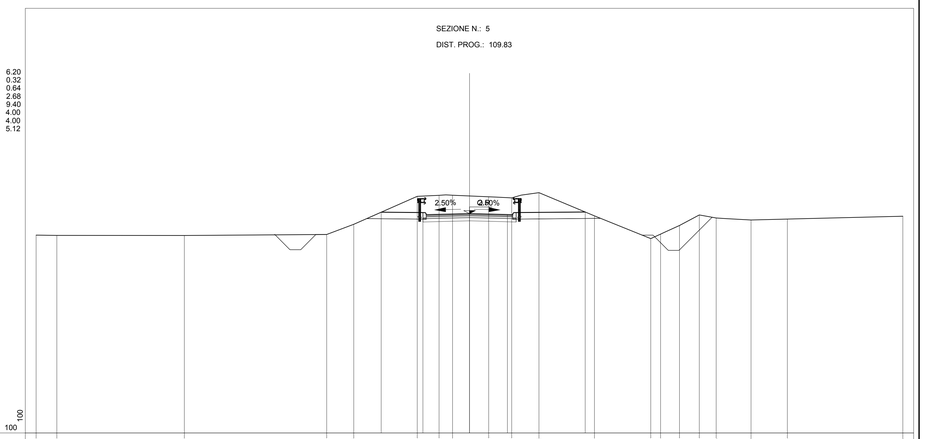

PROGRESSIVE TERRENO	20.00	19.04	21.16	25.59	25.34	24.41	23.40	22.78	21.89	20.95	19.21	17.26	15.21	13.15	11.38	10.61	9.69	8.82	8.38	7.77	5.77	3.21	1.26	1.06	1.05	0.89	0.78	0.62	0.78	1.40	2.41
PARZIALI TERRENO	0.96	5.88	6.57	1.25	2.93	1.01	0.62	1.67	1.06	1.26	2.56	2.59	0.87	0.92	0.77	1.61	1.68	5.33	20.00												
QUOTE TERRENO	26.13	26.12	26.11	26.16	26.63	27.92	27.97	27.97	27.90	27.85	28.09	27.02	25.97	26.18	26.57	27.06	26.52	26.83	26.87	27.00											
PROGRESSIVE PROGETTO					-4.05	-2.15	0.00	1.75	3.41	5.34																					
PARZIALI PROGETTO					1.93	2.15	1.75	3.59																							
QUOTE PROGETTO					27.19	27.17	27.12	27.08	27.20																						

SEZIONE N.: 3

DIST. PROG.: 60.68

S STERRO	m²	0.62
C STRATO DI BASE	m²	0.32
D STRATO DI FONDAZ.	m²	0.64
F FOSSO	m²	2.30
ST STERRO	m²	2.76
a STRATO DI USURA	m	4.00
b BINDER	m	4.00
v TERRENO VEGETALE	m	2.26

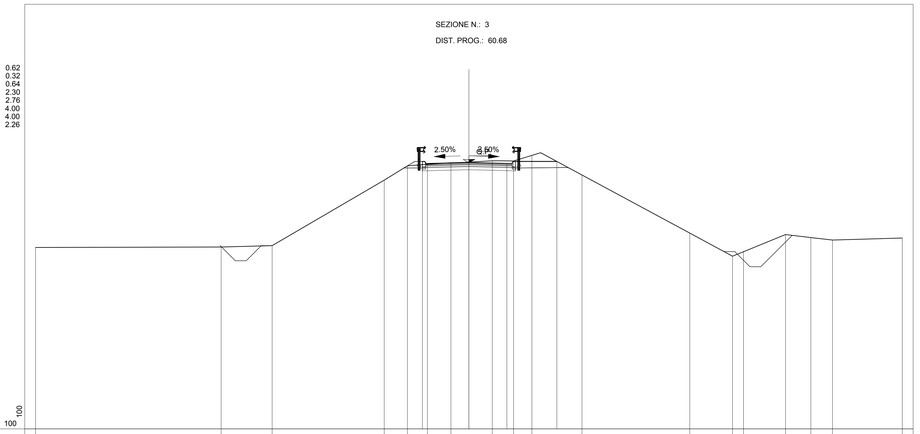

PROGRESSIVE TERRENO	20.00	21.44	28.68	34.38	40.46	43.02	44.91	45.84	46.75	47.58	48.61	49.61	50.69	51.77	52.97	54.61	55.78	56.78	58.00	60.00											
PARZIALI TERRENO	8.56	2.36	5.17	1.07	0.92	1.09	1.91	0.98	0.84	2.32	4.97	1.98	0.50	1.94	1.17	1.00	3.22	20.00													
QUOTE TERRENO	26.37	26.39	26.46	29.48	30.14	30.21	30.29	30.37	30.37	30.62	29.72	27.04	25.97	26.18	26.97	26.83	26.71	26.81													
PROGRESSIVE PROGETTO						-2.15	0.00	1.75	3.41	4.06																					
PARZIALI PROGETTO						2.15	1.75	2.31																							
QUOTE PROGETTO						30.34	30.29	30.25	30.34																						

SEZIONE N.: 6

DIST. PROG.: 153.95

S STERRO	m²	0.02
R RIPORTO	m²	0.21
C STRATO DI BASE	m²	0.32
D STRATO DI FONDAZ.	m²	0.64
F FOSSO	m²	1.71
ST STERRO	m²	1.55
a STRATO DI USURA	m	4.00
b BINDER	m	4.00
v TERRENO VEGETALE	m	1.28

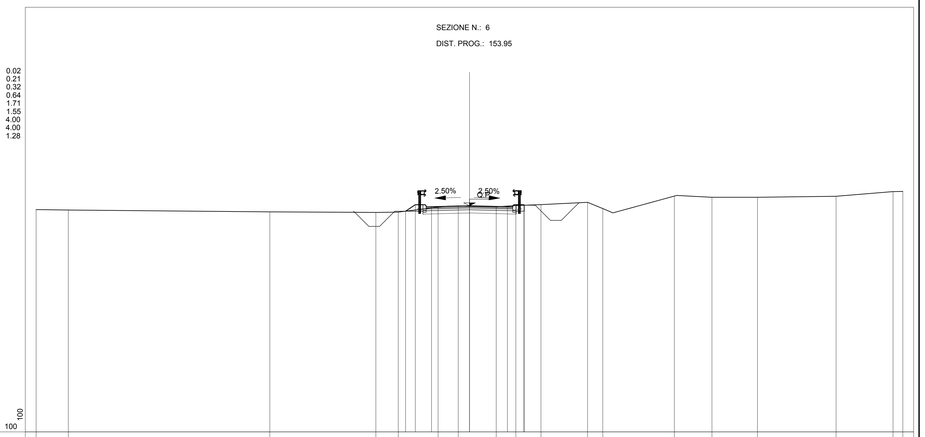

PROGRESSIVE TERRENO	20.00	19.82	29.21	34.32	35.29	36.45	37.52	38.30	39.39	40.62	41.44	42.30	45.45	46.15	49.46	51.19	53.29	56.91	59.56	60.00											
PARZIALI TERRENO	1.48	9.31	4.89	1.03	1.84	0.93	1.75	0.91	1.16	2.15	0.70	3.31	1.73	2.10	3.62	2.64	0.45	0.45													
QUOTE TERRENO	26.26	26.24	26.16	26.13	26.14	26.38	26.43	26.39	26.45	26.49	26.59	26.31	26.88	26.83	26.83	26.88	27.09	27.10													
PROGRESSIVE PROGETTO					-2.95	-2.52	-1.75	0.00	1.75	2.41	2.54																				
PARZIALI PROGETTO					0.45	0.75	1.75	1.75	0.75	0.04																					
QUOTE PROGETTO					26.19	26.40	26.39	26.43	26.39	26.45																					

SEZIONE N.: 4

DIST. PROG.: 79.42

S STERRO	m²	3.43
C STRATO DI BASE	m²	0.32
D STRATO DI FONDAZ.	m²	0.66
F FOSSO	m²	2.40
ST STERRO	m²	6.34
a STRATO DI USURA	m	4.00
b BINDER	m	4.00
v TERRENO VEGETALE	m	4.27

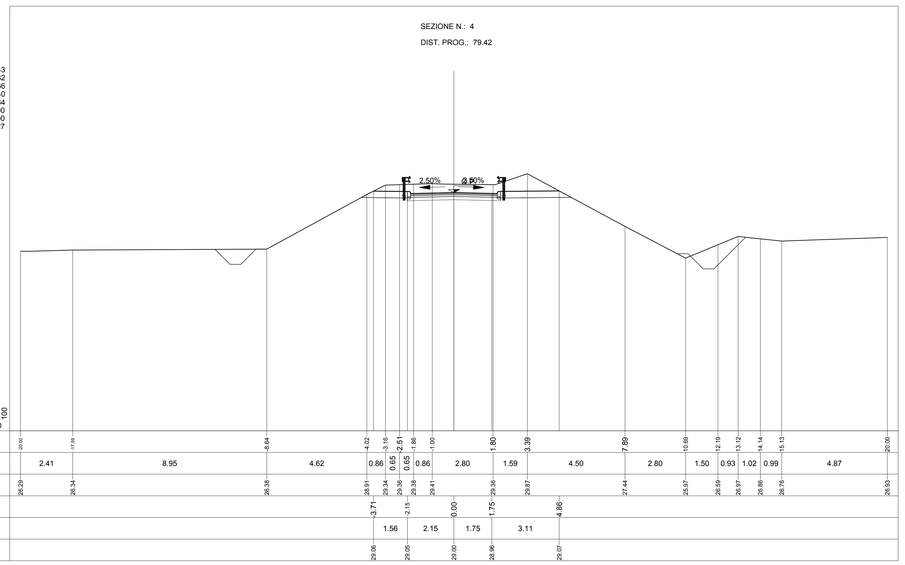

PROGRESSIVE TERRENO	20.00	21.78	28.64	34.62	39.91	40.77	41.63	42.49	43.35	44.21	45.07	46.93	49.82	52.71	55.60	58.49	61.38	64.27	67.16	70.05	72.94	75.83	78.72	81.61	84.50	87.39	90.28	93.17	96.06	98.95	101.84
PARZIALI TERRENO	2.41	8.95	4.62	0.86	0.65	0.65	0.86	2.80	1.59	4.50	2.80	1.50	0.93	1.02	0.99	4.87	20.00														
QUOTE TERRENO	26.29	26.34	26.38	29.91	29.34	29.35	29.38	29.41	29.36	29.87	27.44	25.97	26.59	26.97	26.85	26.76	26.93														
PROGRESSIVE PROGETTO					-3.71	-2.15	0.00	1.75	3.39	4.86																					
PARZIALI PROGETTO					1.56	2.15	1.75	3.11																							
QUOTE PROGETTO					29.06	29.05	29.00	28.96	29.07																						

SEZIONE N.: 7

DIST. PROG.: 172.70

S STERRO	m²	0.06
R RIPORTO	m²	0.40
C STRATO DI BASE	m²	0.32
D STRATO DI FONDAZ.	m²	0.66
F FOSSO	m²	1.38
ST STERRO	m²	1.38
a STRATO DI USURA	m	4.00
b BINDER	m	4.00
v TERRENO VEGETALE	m	1.15

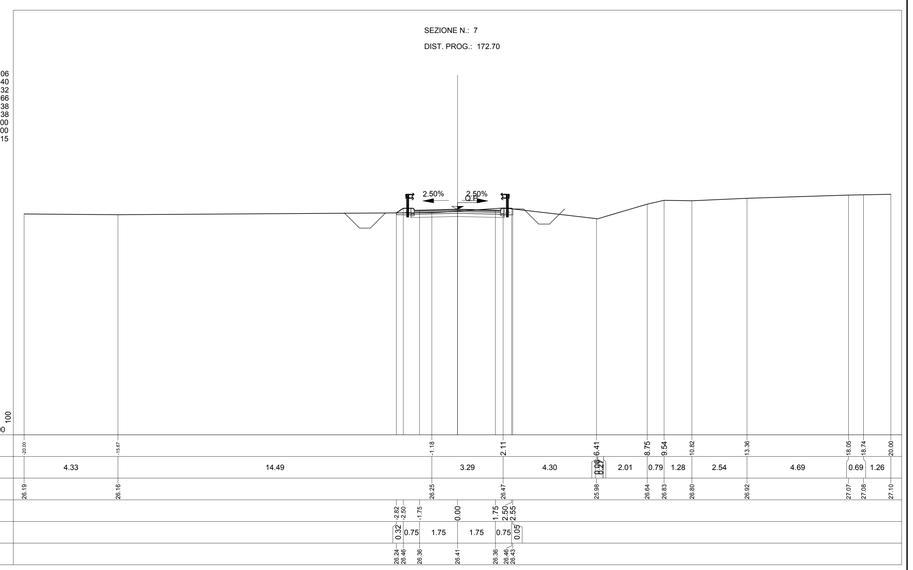

PROGRESSIVE TERRENO	20.00	18.67	21.18	24.11	25.58	26.41	27.24	28.07	28.90	29.73	30.56	33.45	36.34	39.23	42.12	45.01	47.90	50.79	53.68	56.57	59.46	62.35	65.24	68.13	71.02	73.91	76.80	78.74	80.00
PARZIALI TERRENO	4.33	14.49	3.29	4.30	0.83	0.83	2.01	0.79	1.28	2.54	4.69	0.69	1.26																
QUOTE TERRENO	26.19	26.16	26.25	24.47	25.98	26.64	26.83	26.80	26.92	27.07	27.09	27.10																	
PROGRESSIVE PROGETTO					-2.52	-2.15	0.00	1.75	2.50	3.33																			
PARZIALI PROGETTO					0.32	0.75	1.75	1.75	0.75	0.03																			
QUOTE PROGETTO					26.24	26.40	26.39	26.41	26.39	26.45																			

KEY-PLAN

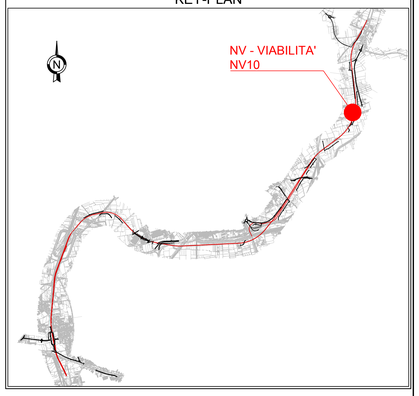

LEGENDA

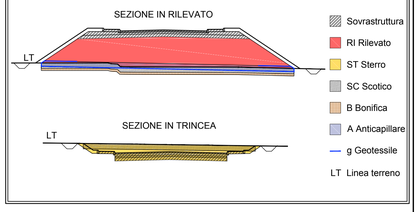

COMMITTENTE:

RFI RETE FERROVIARIA ITALIANA
GRUPPO FERROVIE DELLO STATO ITALIANE

DIREZIONE LAVORI:

ITALFERR
GRUPPO FERROVIE DELLO STATO ITALIANE

APPALTATORE: MANDATARIA: salini impregilo — MANDANTE: ASTALDI

PROGETTAZIONE: MANDATARIA: SYSTRA — MANDANTI: SOTECNI SYSTRA GROUP; ROCKSOIL S.p.A. CONSULENZA E ASSISTENZA TECNICA Dal vivere alla sostenibilità

PROGETTO ESECUTIVO

LINEA FERROVIARIA NAPOLI - BARI, TRATTA NAPOLI-CANCELLO,

IN VARIANTE TRA LE PK 0+000 E PK 15+585, INCLUSE LE OPERE ACCESSORIE,

NELL'AMBITO DEGLI INTERVENTI DI CUI AL D.L. 133/2014, CONVERTITO IN LEGGE 164 / 2014

DISEGNO

NV - NUOVA VIABILITA'

NV10 - RIPROFILATURA STRADA CAMPESTRE KM 13+516

CORPO STRADALE

SEZIONI TRASVERSALI

APPALTATORE	PROGETTAZIONE	
DIRETTORE TECNICO Ing. M. PANISI	DIRETTORE DELLA PROGETTAZIONE Ing. A. CHECCHI	

COMMESSA	LOTTO	FASE	ENTE	TIPO DOC.	OPERA/DISCIPLINA	PROGR.	REV.	SCALA:
IF1M	00	E	ZZ	WA	NV10A0	001	B	1:100

Rev.	Descrizione	Redatto	Data	Verificato	Data	Approvato	Data	Autorizzato Data
A	EMISSIONE	TRAPANESE	14/06/18	MARTUSCELLI	15/06/18	PIAZZA	15/06/18	MARTUSCELLI
B	EMISSIONE PER RdV	TRAPANESE	10/09/18	MARTUSCELLI	11/09/18	PIAZZA	11/09/18	
								12/09/18

File:IF1M.0.0.E.ZZ.WA.NV.10.A.0.001-B.DWG

n. Elab.: