SEZIONE N.: 13 — DIST. PROG.: 300.00

Voce	U.M.	Quantità
R RIPORTO	m²	16.71
B BONIFICA	m²	6.30
C STRATO DI BASE	m²	0.64
D STRATO DI FONDAZ.	m²	1.20
E SUPER COMPATTATO	m²	2.40
F FOSSO	m²	0.88
RI RILEVATO	m²	5.24
SC SCOTICO	m²	7.86
ST STERRO	m²	0.21
a STRATO DI USURA	m	8.00
b BINDER	m	8.00
g GEOTESSILE	m	22.79
m MARCIAPIEDE	m	2.70
v TERRENO VEGETALE	m	6.25
CORDOLO		4
PARAPETTO		2

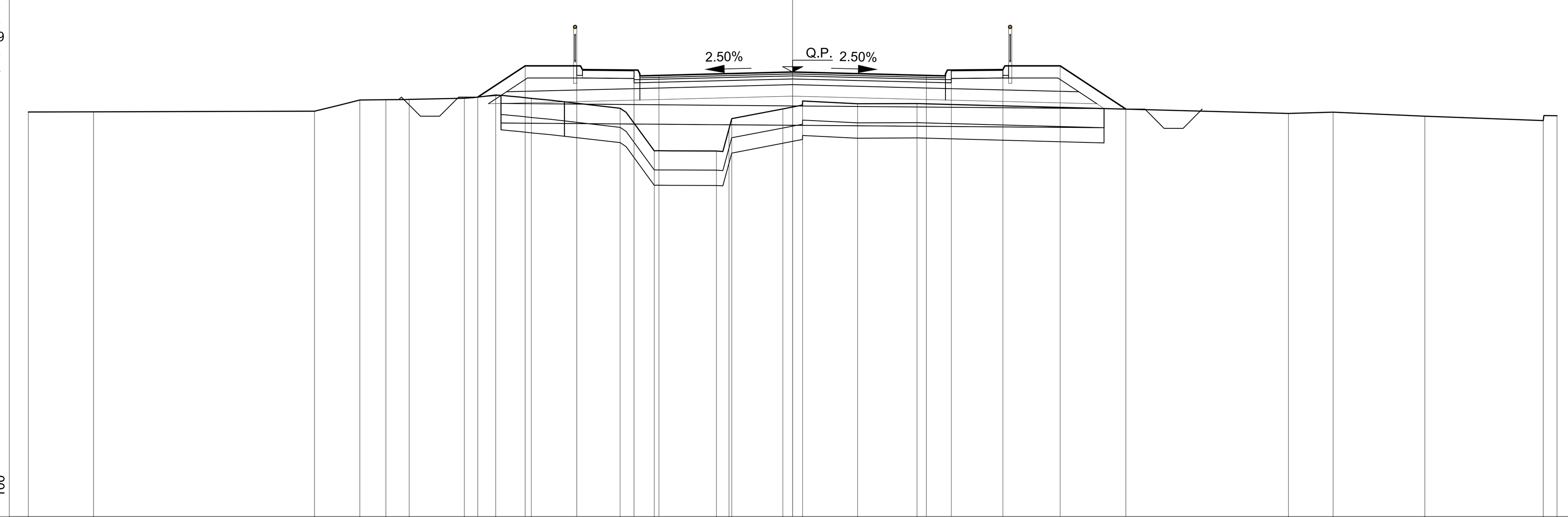

Q.RIF. 16 — 100

PROGRESSIVE TERRENO	-20.00 -18.29 -12.51 -11.33 -10.64 -10.03 -8.59 -7.77 -6.84 -4.51 -3.62 -2.00 -1.67 -1.59 -0.26 0.26 1.70 3.25 12.97 14.14 16.54 19.64 20.00
PARZIALI TERRENO	1.71 5.78 1.18 0.69 0.61 1.44 0.82 0.93 2.33 0.89 1.62 0.33 0.08 1.33 0.52 1.44 1.55 9.72 1.17 2.40 3.10 0.36
QUOTE TERRENO	26.57 26.58 26.60 26.89 26.89 26.90 26.94 27.02 26.93 26.67 25.56 25.55 26.14 26.40 26.66 26.86 26.79 26.79 26.53 26.57 26.47 26.35 26.48
PROGRESSIVE PROGETTO	-8.24 -7.00 -5.65 -4.15 -3.50 0.00 3.50 4.15 5.50 7.00 8.72
PARZIALI PROGETTO	1.24 1.35 1.50 0.65 3.50 3.50 0.65 1.35 1.50 1.72
QUOTE PROGETTO	26.96 27.78 27.78 27.67 27.53 27.62 27.53 27.67 27.68 27.78 26.65

SEZIONE N.: 14 — DIST. PROG.: 325.00

Voce	U.M.	Quantità
R RIPORTO	m²	16.84
A ANTICAPILLARE	m²	8.32
B BONIFICA	m²	6.63
C STRATO DI BASE	m²	0.64
D STRATO DI FONDAZ.	m²	1.20
E SUPER COMPATTATO	m²	2.40
F FOSSO	m²	1.08
RI RILEVATO	m²	4.85
SC SCOTICO	m²	8.36
a STRATO DI USURA	m	8.00
b BINDER	m	8.00
g GEOTESSILE	m	23.65
m MARCIAPIEDE	m	2.70
v TERRENO VEGETALE	m	7.13
CORDOLO		4
PARAPETTO		2

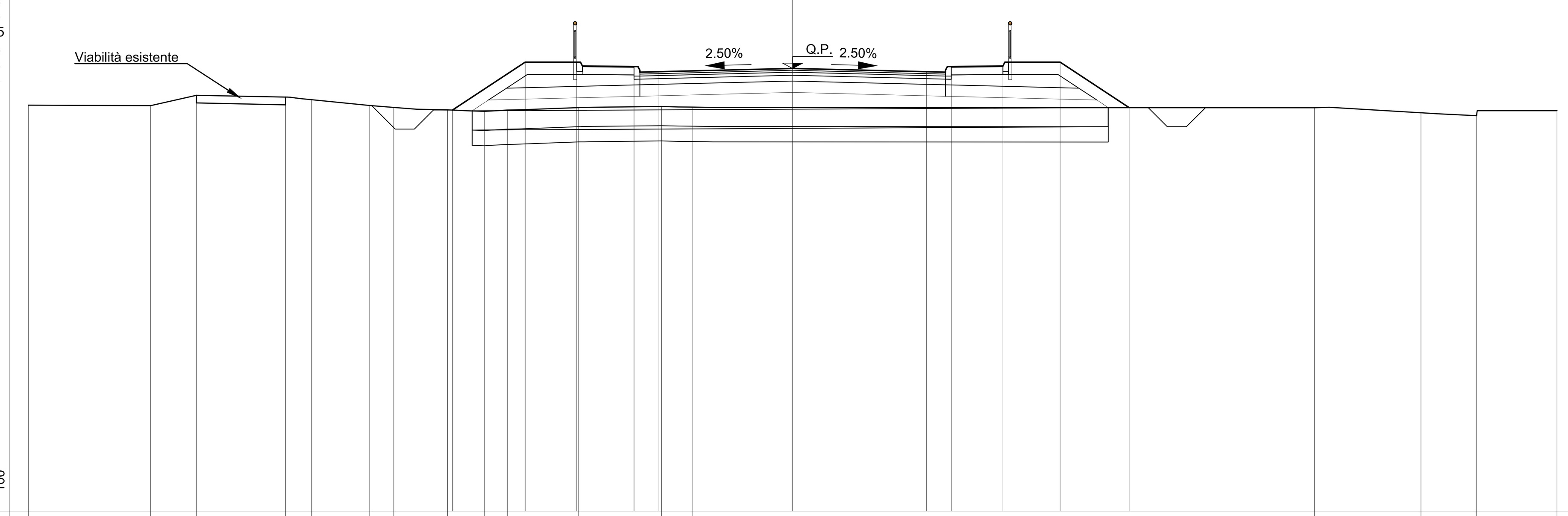

Q.RIF. 16 — 100

PROGRESSIVE TERRENO	-20.00 -16.80 -15.60 -13.27 -12.59 -11.07 -10.44 -9.03 -8.07 -7.46 -5.60 -3.43 -2.62 13.65 16.44 17.90 20.00
PARZIALI TERRENO	3.20 1.20 2.33 0.68 1.52 0.63 1.41 0.96 0.61 1.86 2.17 0.81 16.27 2.79 1.46 2.10
QUOTE TERRENO	26.62 26.61 26.88 26.83 26.77 26.62 26.57 26.50 26.46 26.50 26.56 26.59 26.57 26.56 26.43 26.35 26.48
PROGRESSIVE PROGETTO	-8.90 -7.00 -5.65 -4.15 -3.50 0.00 3.50 4.15 5.50 7.00 8.80
PARZIALI PROGETTO	1.90 1.35 1.50 0.65 3.50 3.50 0.65 1.35 1.50 1.80
QUOTE PROGETTO	26.50 27.75 27.75 27.64 27.50 27.59 27.50 27.64 27.65 27.75 26.56

SEZIONE N.: 15 — DIST. PROG.: 350.00

Voce	U.M.	Quantità
R RIPORTO	m²	21.52
A ANTICAPILLARE	m²	8.40
B BONIFICA	m²	6.72
C STRATO DI BASE	m²	0.64
D STRATO DI FONDAZ.	m²	1.20
E SUPER COMPATTATO	m²	2.40
F FOSSO	m²	1.07
RI RILEVATO	m²	9.56
SC SCOTICO	m²	8.40
a STRATO DI USURA	m	8.00
b BINDER	m	8.00
g GEOTESSILE	m	23.80
m MARCIAPIEDE	m	2.70
v TERRENO VEGETALE	m	7.20
CORDOLO		4
PARAPETTO		2

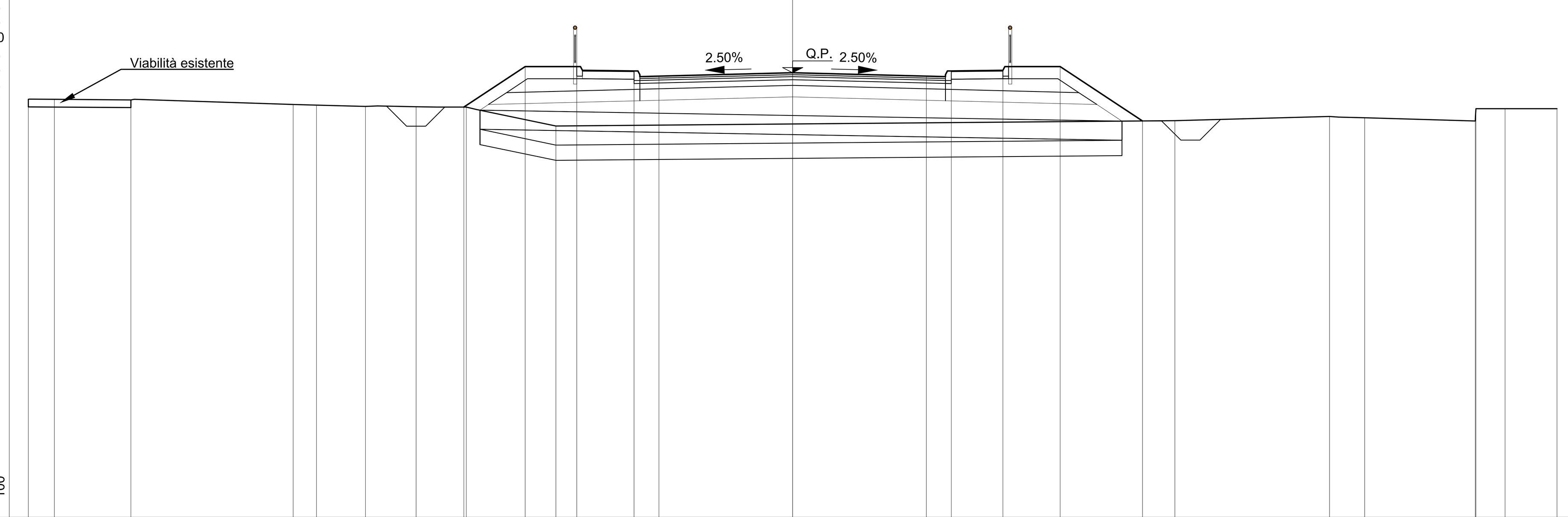

Q.RIF. 16 — 100

PROGRESSIVE TERRENO	-20.00 -19.32 -17.31 -13.07 -12.46 -11.18 -9.85 -8.54 -6.19 10.00 14.05 14.97 17.86 17.88 18.64 20.00
PARZIALI TERRENO	0.68 2.01 4.24 0.61 1.28 1.33 1.31 2.35 16.19 4.05 0.92 2.89 0.02 0.76 1.36
QUOTE TERRENO	26.92 26.93 26.91 26.79 26.77 26.74 26.73 26.72 26.23 26.37 26.48 26.44 26.36 26.68 26.68 26.68
PROGRESSIVE PROGETTO	-8.60 -7.00 -5.65 -4.15 -3.50 0.00 3.50 4.15 5.50 7.00 9.16
PARZIALI PROGETTO	1.60 1.35 1.50 0.65 3.50 3.50 0.65 1.35 1.50 2.16
QUOTE PROGETTO	26.72 27.78 27.78 27.67 27.53 27.62 27.53 27.67 27.68 27.78 26.36

SEZIONE N.: 16 — DIST. PROG.: 375.00

Voce	U.M.	Quantità
R RIPORTO	m²	18.57
A ANTICAPILLARE	m²	8.41
B BONIFICA	m²	6.72
C STRATO DI BASE	m²	0.64
D STRATO DI FONDAZ.	m²	1.20
E SUPER COMPATTATO	m²	2.40
F FOSSO	m²	1.03
RI RILEVATO	m²	6.54
SC SCOTICO	m²	8.41
a STRATO DI USURA	m	8.00
b BINDER	m	8.00
g GEOTESSILE	m	23.82
m MARCIAPIEDE	m	2.70
v TERRENO VEGETALE	m	7.37
CORDOLO		4
PARAPETTO		2

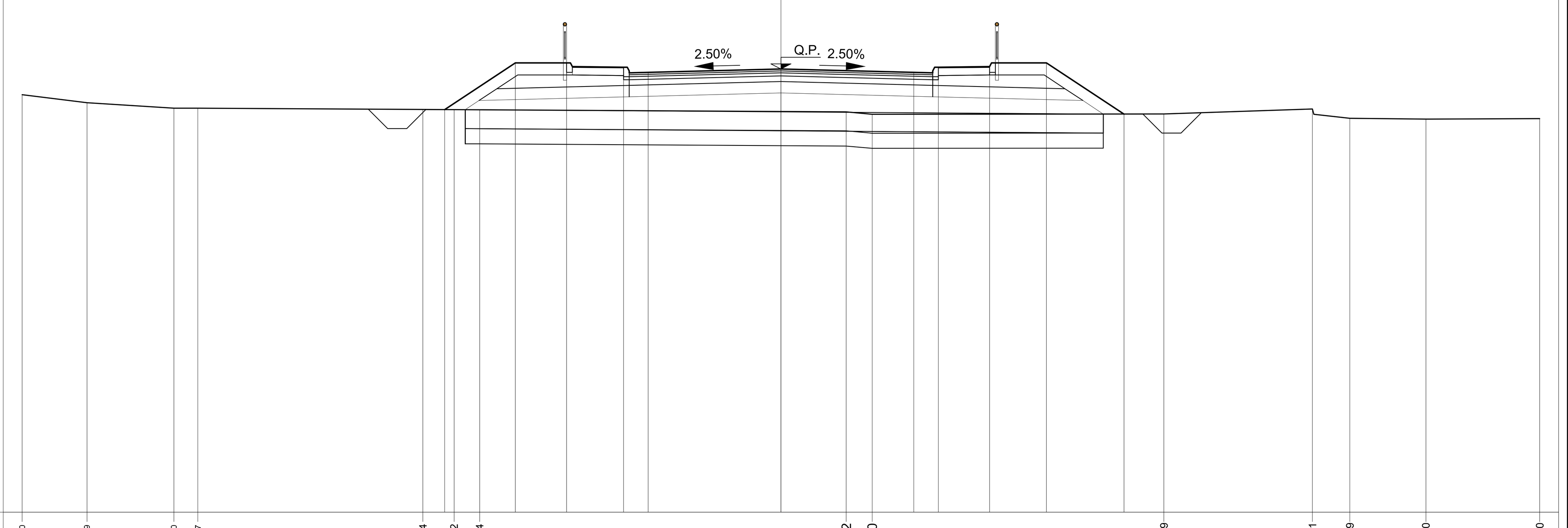

Q.RIF. 16 — 100

PROGRESSIVE TERRENO	-20.00 -18.29 -16.00 -15.37 -9.44 -8.62 -7.94 1.72 2.40 10.09 14.01 14.99 17.00 20.00
PARZIALI TERRENO	1.71 2.29 0.63 5.93 0.82 0.68 9.66 0.68 7.69 3.92 0.98 2.01 3.00
QUOTE TERRENO	27.00 26.79 26.65 26.65 26.62 26.61 26.61 26.55 26.49 26.50 26.63 26.38 26.36 26.37
PROGRESSIVE PROGETTO	-8.86 -7.00 -5.65 -4.15 -3.50 0.00 3.50 4.15 5.50 7.00 9.04
PARZIALI PROGETTO	1.86 1.35 1.50 0.65 3.50 3.50 0.65 1.35 1.50 2.04
QUOTE PROGETTO	26.61 27.84 27.84 27.73 27.59 27.68 27.59 27.73 27.74 27.84 26.50

SEZIONE N.: 17 — DIST. PROG.: 385.89

Voce	U.M.	Quantità
R RIPORTO	m²	18.61
A ANTICAPILLARE	m²	8.34
B BONIFICA	m²	6.67
C STRATO DI BASE	m²	0.64
D STRATO DI FONDAZ.	m²	1.20
E SUPER COMPATTATO	m²	2.40
F FOSSO	m²	1.67
RI RILEVATO	m²	6.59
SC SCOTICO	m²	8.35
a STRATO DI USURA	m	8.00
b BINDER	m	8.00
g GEOTESSILE	m	23.69
m MARCIAPIEDE	m	2.70
v TERRENO VEGETALE	m	7.09
CORDOLO		4
PARAPETTO		2

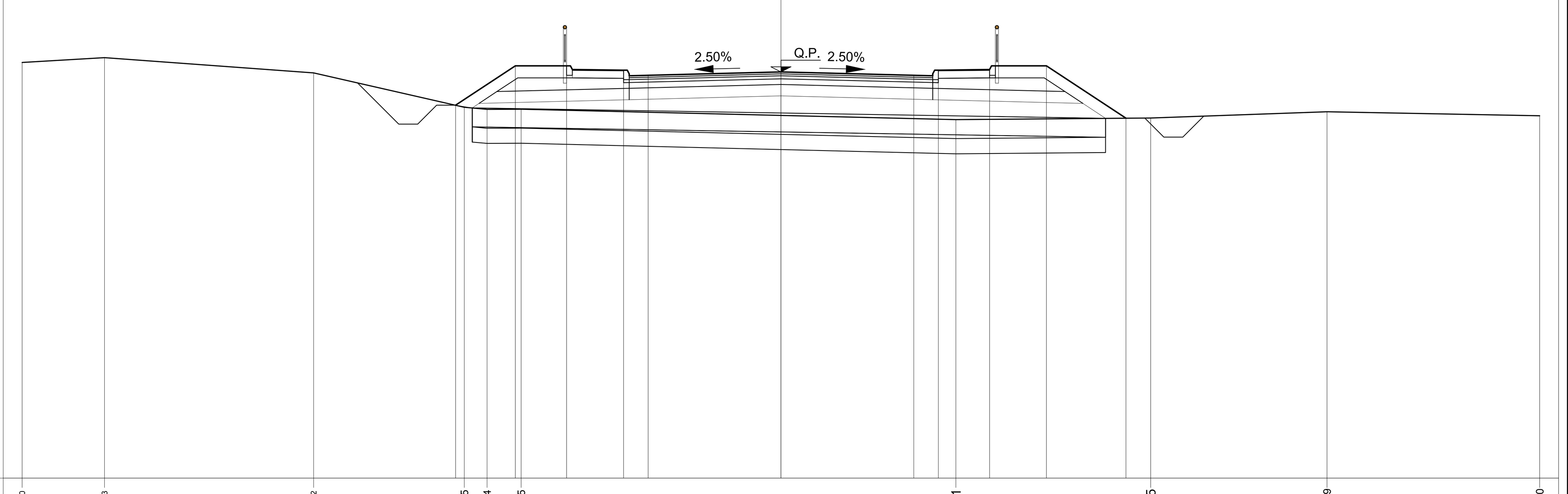

Q.RIF. 17 — 100

PROGRESSIVE TERRENO	-20.00 -17.83 -12.32 -8.35 -7.74 -6.85 4.61 9.75 14.39 20.00
PARZIALI TERRENO	2.17 5.51 3.97 0.61 0.89 11.46 5.14 4.64 5.61
QUOTE TERRENO	27.96 28.09 27.68 26.78 26.72 26.73 26.45 26.50 26.66 26.56
PROGRESSIVE PROGETTO	-8.58 -7.00 -5.65 -4.15 -3.50 0.00 3.50 4.15 5.50 7.00 9.09
PARZIALI PROGETTO	1.58 1.35 1.50 0.65 3.50 3.50 0.65 1.35 1.50 2.09
QUOTE PROGETTO	26.83 27.87 27.87 27.76 27.62 27.71 27.62 27.76 27.77 27.87 26.49

SEZIONE N.: 18 — DIST. PROG.: 425.00

Voce	U.M.	Quantità
R RIPORTO	m²	21.03
A ANTICAPILLARE	m²	8.58
B BONIFICA	m²	6.87
C STRATO DI BASE	m²	0.64
D STRATO DI FONDAZ.	m²	1.20
E SUPER COMPATTATO	m²	2.40
F FOSSO	m²	1.16
RI RILEVATO	m²	8.90
SC SCOTICO	m²	8.57
a STRATO DI USURA	m	8.00
b BINDER	m	8.00
g GEOTESSILE	m	24.16
m MARCIAPIEDE	m	2.70
v TERRENO VEGETALE	m	7.28
CORDOLO		4
PARAPETTO		2

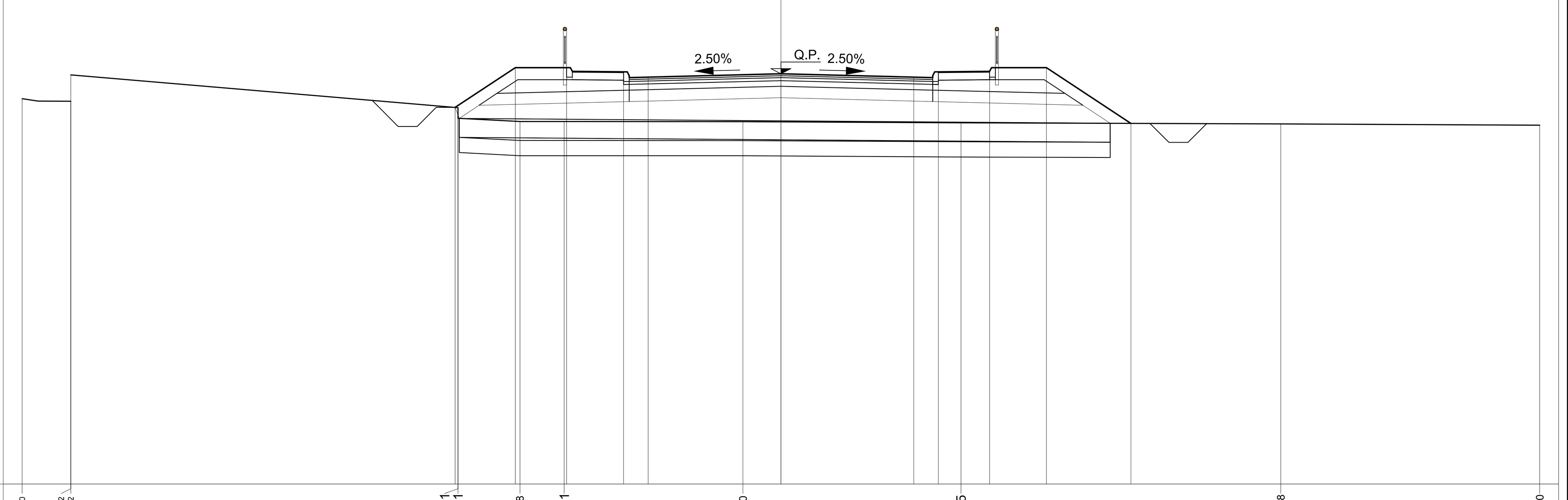

Q.RIF. 17 — 100

PROGRESSIVE TERRENO	-20.00 -18.72 -18.72 -8.51 -8.51 -6.88 -5.71 -1.00 4.75 13.18 20.00
PARZIALI TERRENO	1.28 10.21 1.63 1.17 4.71 5.75 8.43 6.82
QUOTE TERRENO	27.15 27.08 27.78 26.91 26.63 26.55 26.55 26.55 26.52 26.49 26.45
PROGRESSIVE PROGETTO	-8.59 -7.00 -5.65 -4.15 -3.50 0.00 3.50 4.15 5.50 7.00 9.23
PARZIALI PROGETTO	1.59 1.35 1.50 0.65 3.50 3.50 0.65 1.35 1.50 2.23
QUOTE PROGETTO	26.92 27.97 27.97 27.86 27.72 27.81 27.72 27.86 27.87 27.97 26.50

KEY-PLAN

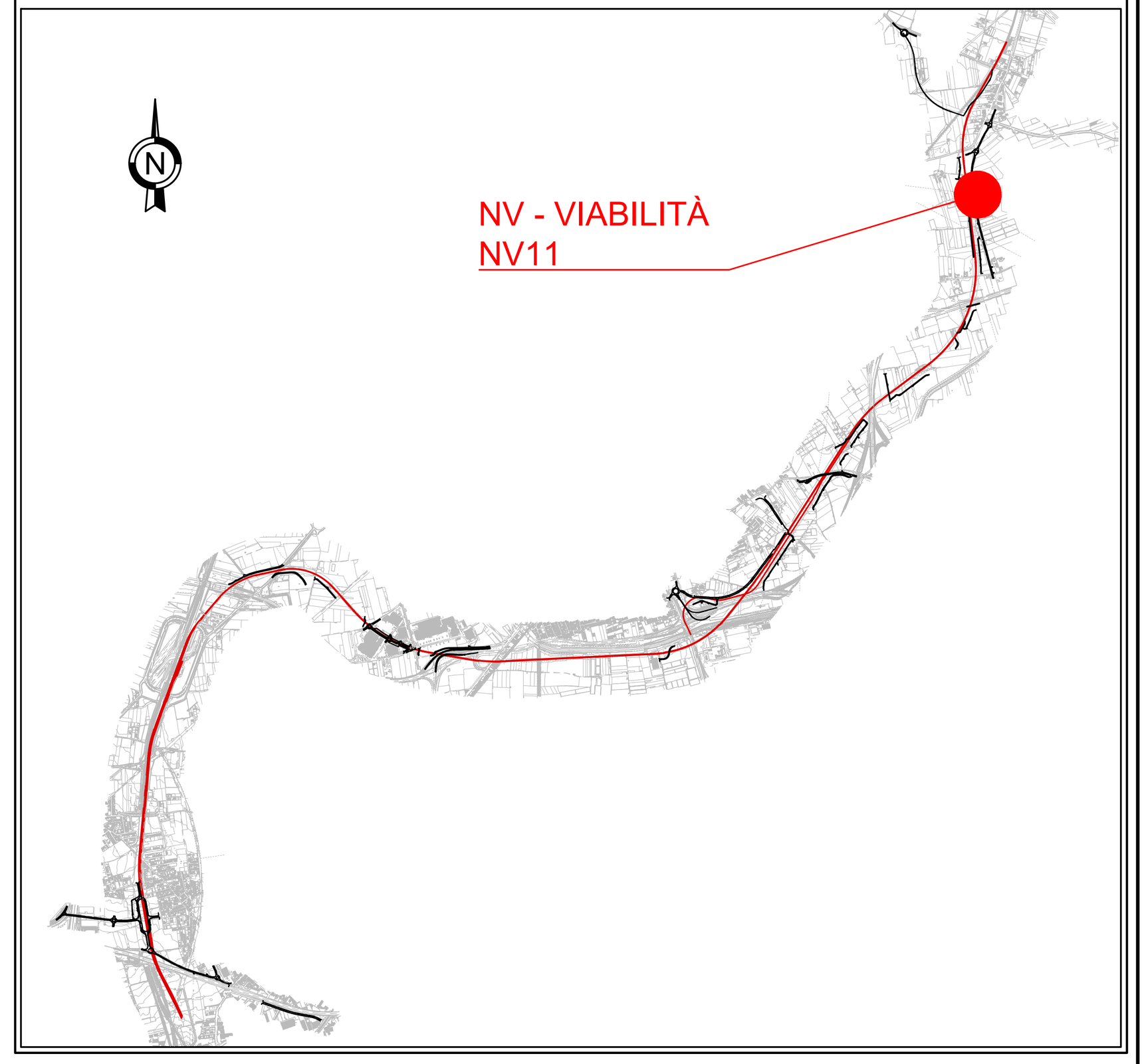

LEGENDA

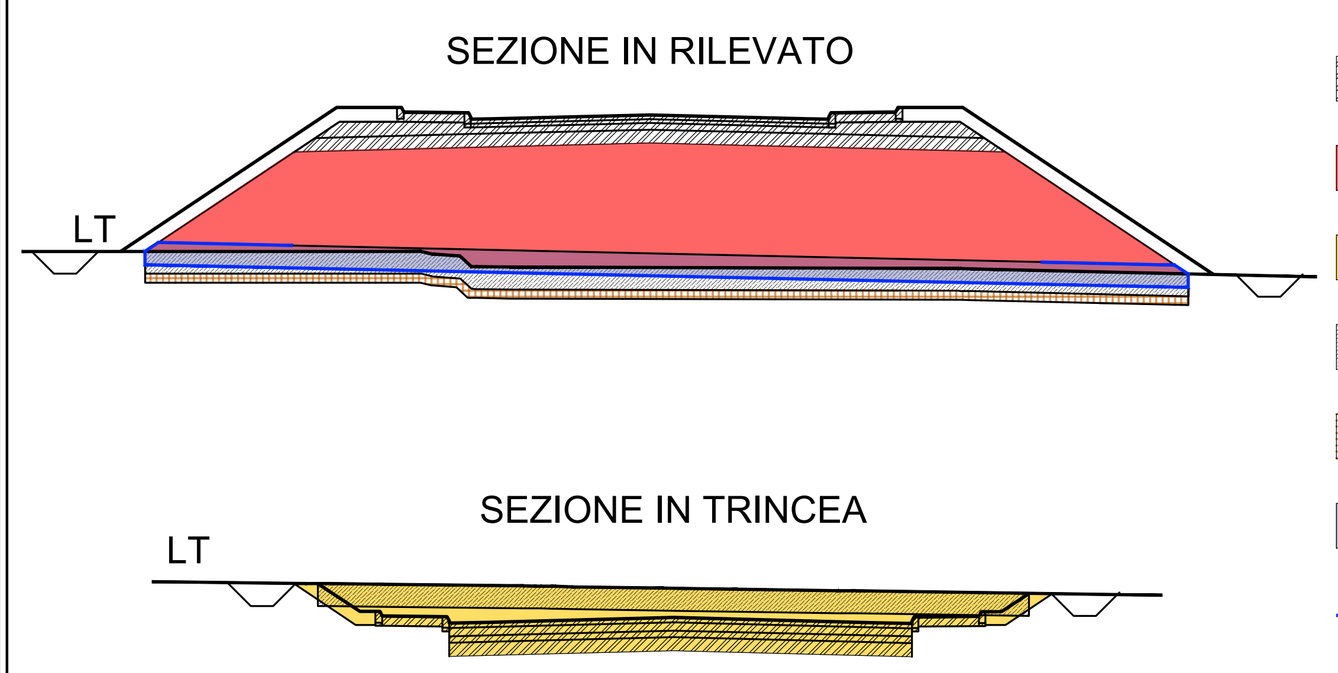

- Sovrastruttura
- RI Rilevato
- ST Sterro
- SC Scotico
- B Bonifica
- A Anticapillare
- g Geotessile
- LT Linea terreno

COMMITTENTE: RFI RETE FERROVIARIA ITALIANA — GRUPPO FERROVIE DELLO STATO ITALIANE

DIREZIONE LAVORI: ITALFERR — GRUPPO FERROVIE DELLO STATO ITALIANE

APPALTATORE: MANDATARIA: salini impregilo — MANDANTE: ASTALDI

PROGETTAZIONE: MANDATARIA: SYSTRA — MANDANTI: SOTECNI (SYSTRA GROUP), ROCKSOIL S.p.A. (CONSULENZA E ASSISTENZA TECNICA nel campo della GEOINGEGNERIA)

PROGETTO ESECUTIVO

LINEA FERROVIARIA NAPOLI - BARI, TRATTA NAPOLI-CANCELLO, IN VARIANTE TRA LE PK 0+000 E PK 15+585, INCLUSE LE OPERE ACCESSORIE, NELL'AMBITO DEGLI INTERVENTI DI CUI AL D.L. 133/2014, CONVERTITO IN LEGGE 164 / 2014

DISEGNO

NV - NUOVA VIABILITA'
NV11 - NUOVA VIABILITÀ KM 14+317
CORPO STRADALE
SEZIONI TRASVERSALI - TAV 3 di 8

APPALTATORE	PROGETTAZIONE	
DIRETTORE TECNICO Ing. M. PANISI	DIRETTORE DELLA PROGETTAZIONE Ing. A. CHECCHI	

COMMESSA	LOTTO	FASE	ENTE	TIPO DOC.	OPERA/DISCIPLINA	PROGR.	REV.	SCALA:
IF1M	00	E	ZZ	WA	NV11A0	003	B	1:100

Rev.	Descrizione	Redatto	Data	Verificato	Data	Approvato	Data	Autorizzato Data
A	EMISSIONE	TRAPANESE	14/06/18	MARTUSCELLI	15/06/18	PIAZZA	15/06/18	MARTUSCELLI
B	EMISSIONE PER RdV	TRAPANESE	10/09/18	MARTUSCELLI	11/09/18	PIAZZA	11/09/18	
								12/09/18

File:IF1M.0.0.E.ZZ.WA.NV.11.A.0.003-B.DWG — n. Elab.: