SEZIONE N.: 19

DIST. PROG.: 450.00

R RIPORTO	m²	17.38
A ANTICAPILLARE	m²	8.30
B BONIFICA	m²	6.64
C STRATO DI BASE	m²	0.64
D STRATO DI FONDAZ.	m²	1.20
E SUPER COMPATTATO	m²	2.40
F FOSSO	m²	1.02
RI RILEVATO	m²	5.39
SC SCOTICO	m²	8.30
a STRATO DI USURA	m	8.00
b BINDER	m	8.00
g GEOTESSILE	m	23.60
m MARCIAPIEDE	m	2.70
v TERRENO VEGETALE	m	7.14
CORDOLO		4
PARAPETTO		2

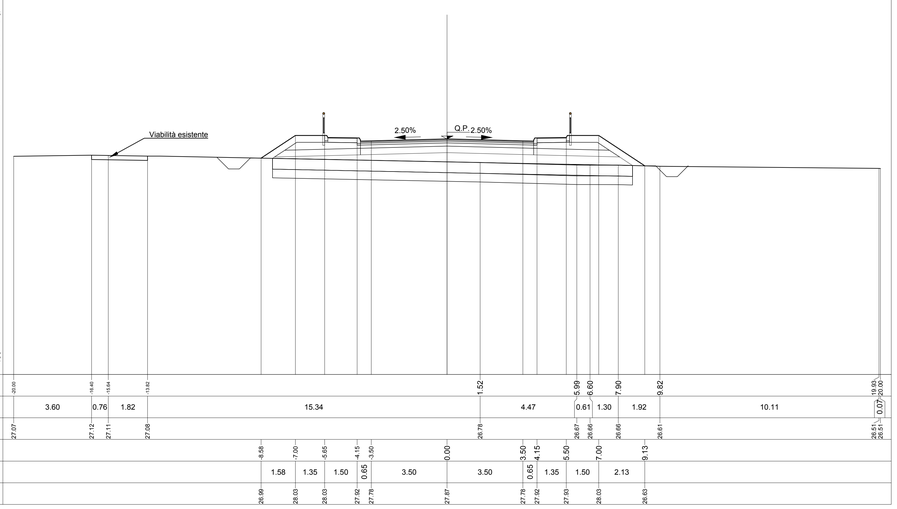

SEZIONE N.: 20

DIST. PROG.: 475.00

R RIPORTO	m²	18.37
A ANTICAPILLARE	m²	8.37
B BONIFICA	m²	6.71
C STRATO DI BASE	m²	0.64
D STRATO DI FONDAZ.	m²	1.20
E SUPER COMPATTATO	m²	2.40
F FOSSO	m²	0.43
RI RILEVATO	m²	6.31
SC SCOTICO	m²	8.36
a STRATO DI USURA	m	8.00
b BINDER	m	8.00
g GEOTESSILE	m	23.75
m MARCIAPIEDE	m	2.70
v TERRENO VEGETALE	m	7.28
CORDOLO		4
PARAPETTO		2

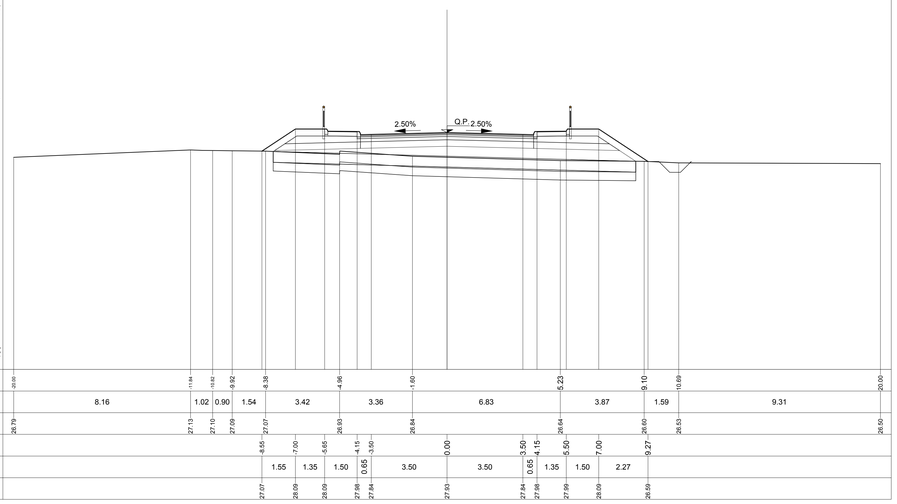

SEZIONE N.: 21

DIST. PROG.: 519.22

R RIPORTO	m²	19.26
A ANTICAPILLARE	m²	8.51
B BONIFICA	m²	6.83
C STRATO DI BASE	m²	0.64
D STRATO DI FONDAZ.	m²	1.20
E SUPER COMPATTATO	m²	2.40
F FOSSO	m²	1.00
RI RILEVATO	m²	7.13
SC SCOTICO	m²	8.49
a STRATO DI USURA	m	8.00
b BINDER	m	8.00
g GEOTESSILE	m	24.04
m MARCIAPIEDE	m	2.70
v TERRENO VEGETALE	m	7.63
CORDOLO		4
PARAPETTO		2

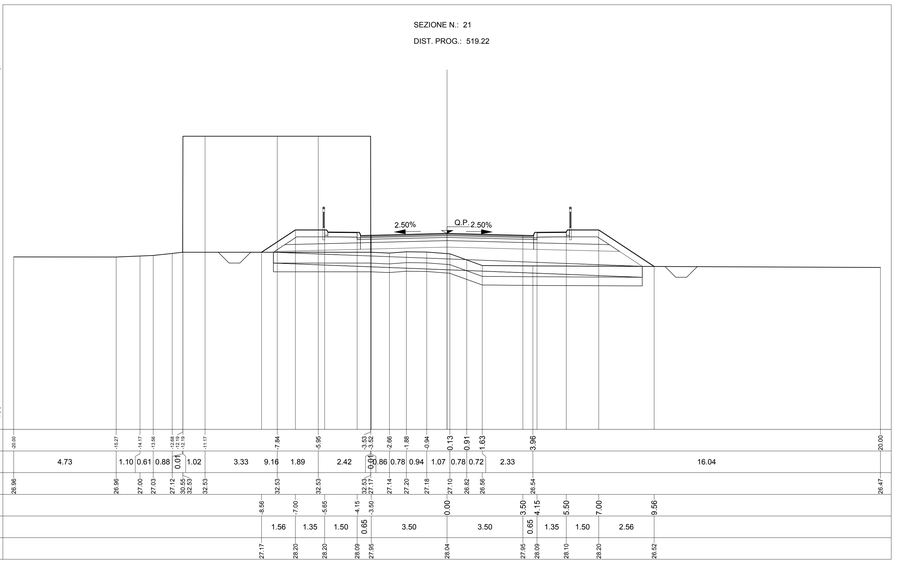

SEZIONE N.: 22

DIST. PROG.: 540.67

R RIPORTO	m²	18.14
A ANTICAPILLARE	m²	8.54
B BONIFICA	m²	6.92
C STRATO DI BASE	m²	0.64
D STRATO DI FONDAZ.	m²	1.20
E SUPER COMPATTATO	m²	2.40
F FOSSO	m²	0.95
RI RILEVATO	m²	5.95
SC SCOTICO	m²	8.80
ST STERRO	m²	0.07
a STRATO DI USURA	m	8.00
b BINDER	m	8.00
g GEOTESSILE	m	24.09
m MARCIAPIEDE	m	2.70
v TERRENO VEGETALE	m	7.70
CORDOLO		4
PARAPETTO		2

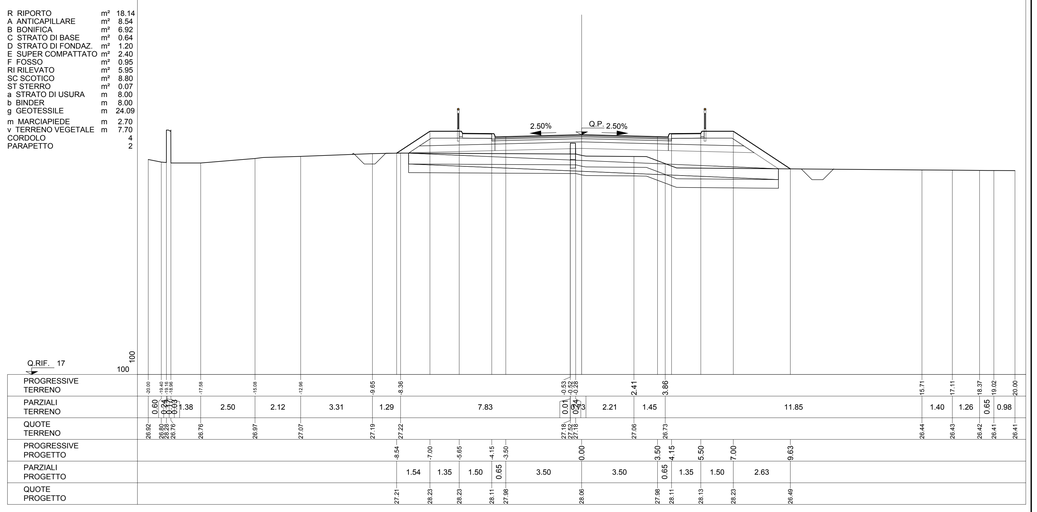

SEZIONE N.: 23

DIST. PROG.: 562.12

R RIPORTO	m²	19.20
A ANTICAPILLARE	m²	8.70
B BONIFICA	m²	6.95
C STRATO DI BASE	m²	0.64
D STRATO DI FONDAZ.	m²	1.20
E SUPER COMPATTATO	m²	2.40
F FOSSO	m²	1.00
RI RILEVATO	m²	6.93
SC SCOTICO	m²	8.69
a STRATO DI USURA	m	8.00
b BINDER	m	8.00
g GEOTESSILE	m	24.39
m MARCIAPIEDE	m	2.70
v TERRENO VEGETALE	m	8.07
CORDOLO		4
PARAPETTO		2

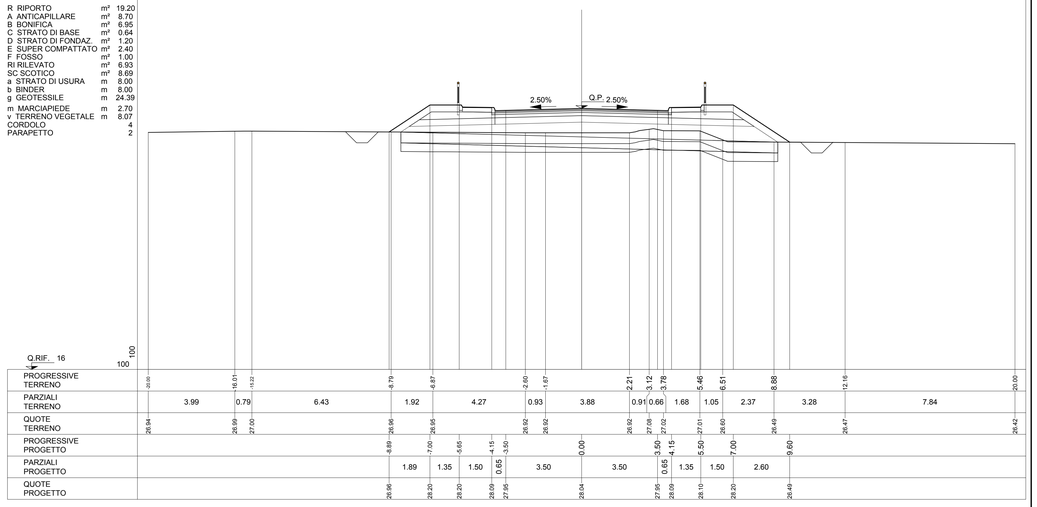

SEZIONE N.: 24

DIST. PROG.: 600.00

R RIPORTO	m²	17.35
A ANTICAPILLARE	m²	8.30
B BONIFICA	m²	6.62
C STRATO DI BASE	m²	0.64
D STRATO DI FONDAZ.	m²	1.20
E SUPER COMPATTATO	m²	2.40
F FOSSO	m²	1.17
RI RILEVATO	m²	5.32
SC SCOTICO	m²	8.31
a STRATO DI USURA	m	8.00
b BINDER	m	8.00
g GEOTESSILE	m	23.61
m MARCIAPIEDE	m	2.70
v TERRENO VEGETALE	m	7.30
CORDOLO		4
PARAPETTO		2

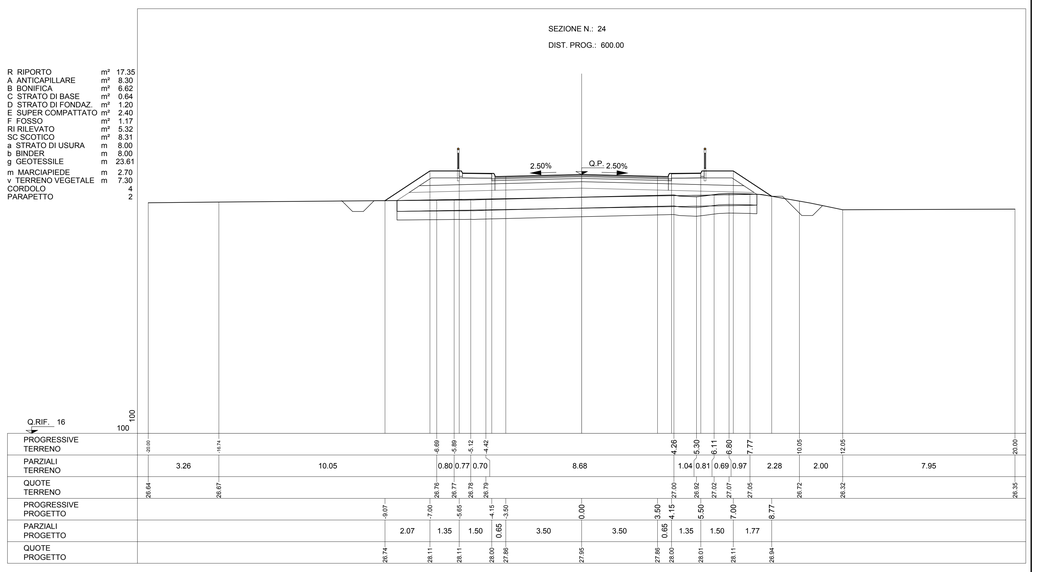

KEY-PLAN

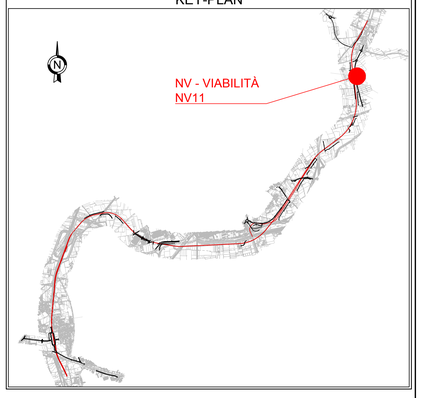

LEGENDA

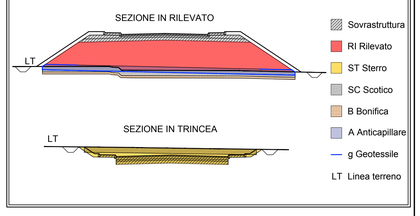

COMMITTENTE:

RFI RETE FERROVIARIA ITALIANA
GRUPPO FERROVIE DELLO STATO ITALIANE

DIREZIONE LAVORI:

ITALFERR
GRUPPO FERROVIE DELLO STATO ITALIANE

APPALTATORE: MANDATARIA: salini impregilo — MANDANTE: ASTALDI

PROGETTAZIONE: MANDATARIA: SYSTRA — MANDANTI: SOTECNI SYSTRA GROUP — ROCKSOIL S.p.A. CONSULENZA E ASSISTENZA TECNICA TUTTI CAMPI DELLA GEOINGEGNERIA

PROGETTO ESECUTIVO

LINEA FERROVIARIA NAPOLI - BARI, TRATTA NAPOLI-CANCELLO,

IN VARIANTE TRA LE PK 0+000 E PK 15+585, INCLUSE LE OPERE ACCESSORIE,

NELL'AMBITO DEGLI INTERVENTI DI CUI AL D.L. 133/2014, CONVERTITO IN LEGGE 164 / 2014

DISEGNO

NV - NUOVA VIABILITA'

NV11 - NUOVA VIABILITÀ KM 14+317

CORPO STRADALE

SEZIONI TRASVERSALI - TAV 4 di 8

APPALTATORE	PROGETTAZIONE	
DIRETTORE TECNICO Ing. M. PANISI	DIRETTORE DELLA PROGETTAZIONE Ing. A. CHECCHI	

COMMESSA	LOTTO	FASE	ENTE	TIPO DOC.	OPERA/DISCIPLINA	PROGR.	REV.	SCALA:
IF1M	00	E	ZZ	WA	NV11A0	004	B	1:100

Rev.	Descrizione	Redatto	Data	Verificato	Data	Approvato	Data	Autorizzato Data
A	EMISSIONE	TRAPANESE	14/06/18	MARTUSCELLI	15/06/18	PIAZZA	15/06/18	MARTUSCELLI
B	EMISSIONE PER RdV	TRAPANESE	10/09/18	MARTUSCELLI	11/09/18	PIAZZA	11/09/18	
								12/09/18

File:IF1M.0.0.E.ZZ.WA.NV.11.A.0.004-B.DWG n. Elab.: