SEZIONE N.: 1

DIST. PROG.: 0.00

R RIPORTO	m²	28.92
A ANTICAPILLARE	m²	9.75
B BONIFICA	m²	7.79
C STRATO DI BASE	m²	0.60
D STRATO DI FONDAZ.	m²	1.23
E SUPER COMPATTATO	m²	2.74
RI RILEVATO	m²	18.89
SC SCOTICO	m²	9.76
a STRATO DI USURA	m	7.50
b BINDER	m	7.50
f FASCIA SORMONT.	m	1.30
g GEOTESSILE	m	19.50
v TERRENO VEGETALE	m	10.40
CORDOLO		2

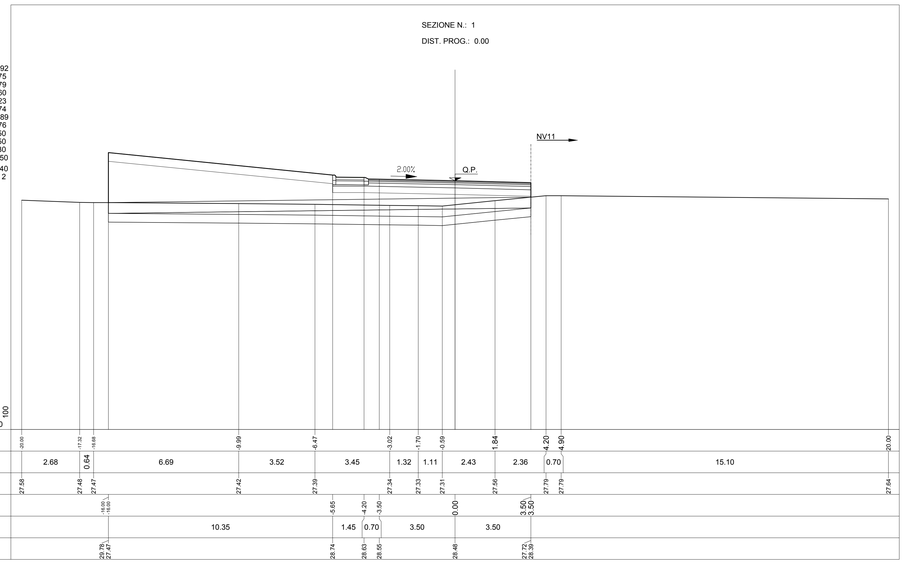

SEZIONE N.: 2

DIST. PROG.: 8.38

R RIPORTO	m²	34.84
A ANTICAPILLARE	m²	12.69
B BONIFICA	m²	10.14
C STRATO DI BASE	m²	0.68
D STRATO DI FONDAZ.	m²	2.35
E SUPER COMPATTATO	m²	4.16
F FOSSO	m²	0.37
RI RILEVATO	m²	20.51
SC SCOTICO	m²	12.69
a STRATO DI USURA	m	8.48
b BINDER	m	8.48
f FASCIA SORMONT.	m	1.30
g GEOTESSILE	m	28.88
m MARCIAPIEDE	m	1.35
v TERRENO VEGETALE	m	14.75
CORDOLO		4
PARAPETTO		1

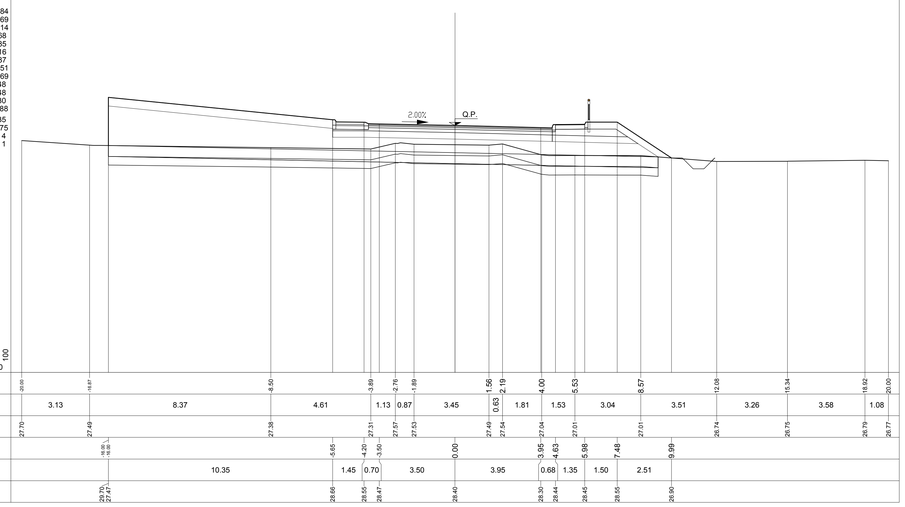

SEZIONE N.: 3

DIST. PROG.: 16.75

R RIPORTO	m²	34.56
A ANTICAPILLARE	m²	11.90
B BONIFICA	m²	8.35
C STRATO DI BASE	m²	0.64
D STRATO DI FONDAZ.	m²	2.28
E SUPER COMPATTATO	m²	4.01
F FOSSO	m²	4.17
RI RILEVATO	m²	21.01
SC SCOTICO	m²	11.89
a STRATO DI USURA	m	8.00
b BINDER	m	8.00
f FASCIA SORMONT.	m	1.30
g GEOTESSILE	m	27.30
m MARCIAPIEDE	m	1.35
v TERRENO VEGETALE	m	12.73
CORDOLO		4
PARAPETTO		1

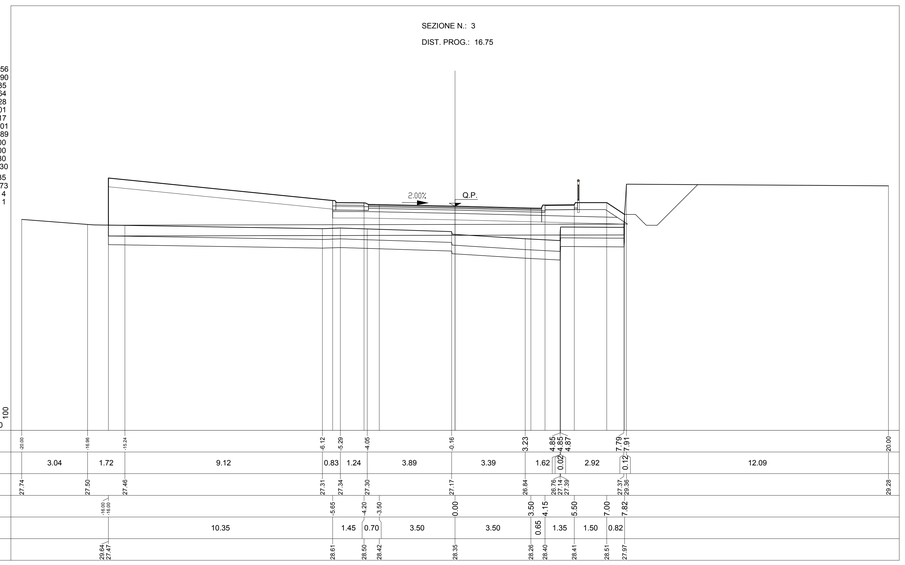

SEZIONE N.: 4

DIST. PROG.: 25.13

R RIPORTO	m²	33.53
A ANTICAPILLARE	m²	12.36
B BONIFICA	m²	9.88
C STRATO DI BASE	m²	0.64
D STRATO DI FONDAZ.	m²	2.27
E SUPER COMPATTATO	m²	4.01
F FOSSO	m²	0.45
RI RILEVATO	m²	19.55
SC SCOTICO	m²	12.37
a STRATO DI USURA	m	8.00
b BINDER	m	8.00
f FASCIA SORMONT.	m	1.30
g GEOTESSILE	m	28.22
m MARCIAPIEDE	m	1.35
v TERRENO VEGETALE	m	14.51
CORDOLO		4
PARAPETTO		1

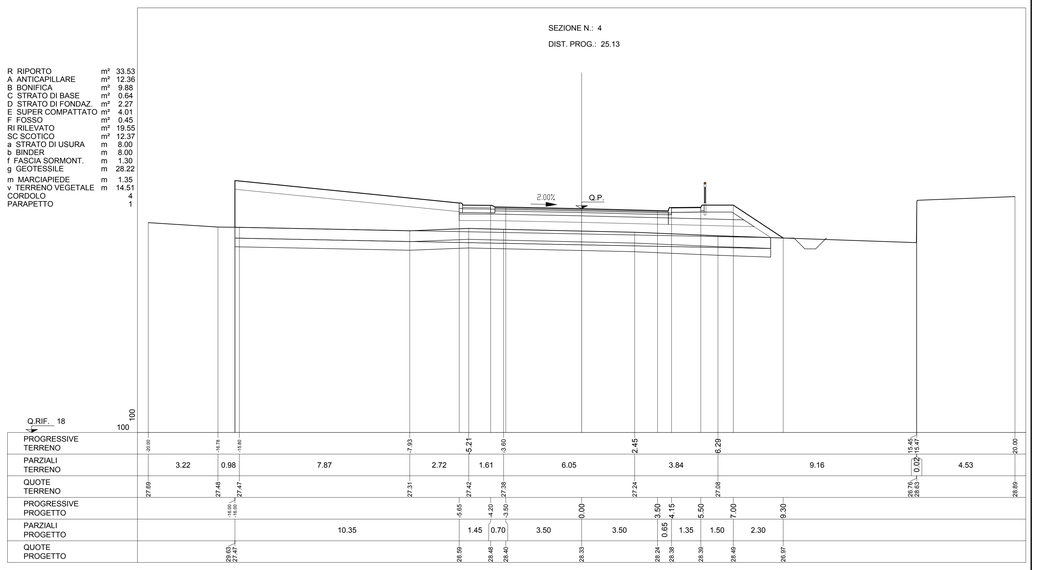

SEZIONE N.: 5

DIST. PROG.: 33.51

R RIPORTO	m²	31.75
A ANTICAPILLARE	m²	12.32
B BONIFICA	m²	9.85
C STRATO DI BASE	m²	0.64
D STRATO DI FONDAZ.	m²	2.28
E SUPER COMPATTATO	m²	4.01
F FOSSO	m²	0.42
RI RILEVATO	m²	17.77
SC SCOTICO	m²	15.25
a STRATO DI USURA	m	8.00
b BINDER	m	8.00
f FASCIA SORMONT.	m	1.30
g GEOTESSILE	m	28.14
m MARCIAPIEDE	m	1.35
v TERRENO VEGETALE	m	14.43
CORDOLO		4
PARAPETTO		1

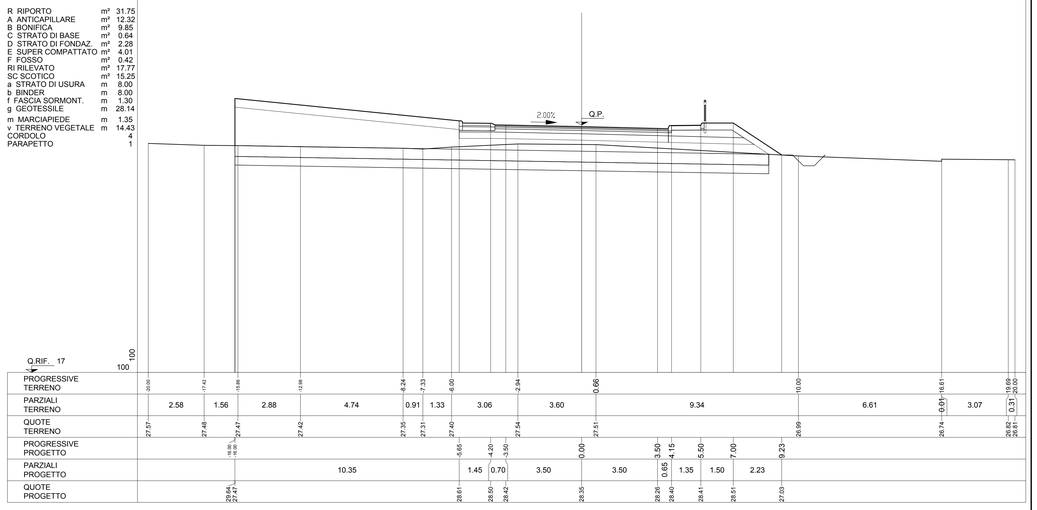

SEZIONE N.: 6

DIST. PROG.: 41.88

R RIPORTO	m²	29.23
A ANTICAPILLARE	m²	11.27
B BONIFICA	m²	9.03
C STRATO DI BASE	m²	0.84
D STRATO DI FONDAZ.	m²	1.69
E SUPER COMPATTATO	m²	3.66
RI RILEVATO	m²	17.26
SC SCOTICO	m²	11.28
a STRATO DI USURA	m	10.55
b BINDER	m	10.55
f FASCIA SORMONT.	m	1.30
g GEOTESSILE	m	22.55
v TERRENO VEGETALE	m	10.40
CORDOLO		1

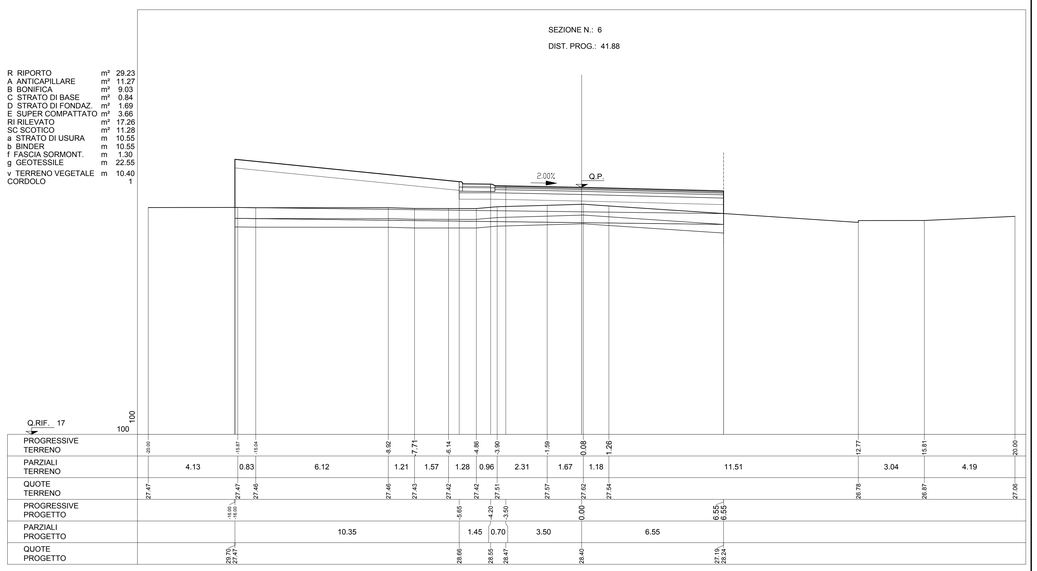

KEY-PLAN

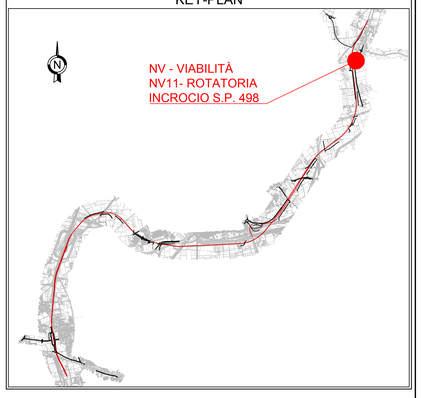

LEGENDA

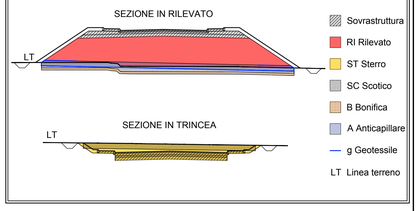

COMMITTENTE:

RFI RETE FERROVIARIA ITALIANA
GRUPPO FERROVIE DELLO STATO ITALIANE

DIREZIONE LAVORI:

ITALFERR
GRUPPO FERROVIE DELLO STATO ITALIANE

APPALTATORE: MANDATARIA: salini impregilo — MANDANTE: ASTALDI

PROGETTAZIONE: MANDATARIA: SYSTRA — MANDANTI: SOTECNI SYSTRA GROUP — ROCKSOIL S.p.A. CONSULENZA E ASSISTENZA TECNICA NEL SOTTOSUOLO E NELL'AMBIENTE GEOTECHNICAL CONSULTANTS

PROGETTO ESECUTIVO

LINEA FERROVIARIA NAPOLI - BARI, TRATTA NAPOLI-CANCELLO,

IN VARIANTE TRA LE PK 0+000 E PK 15+585, INCLUSE LE OPERE ACCESSORIE,

NELL'AMBITO DEGLI INTERVENTI DI CUI AL D.L. 133/2014, CONVERTITO IN LEGGE 164 / 2014

DISEGNO

NV - NUOVA VIABILITA'

NV11 - NUOVA VIABILITÀ KM 14+317

ROTATORIA INCROCIO S.P. 498

SEZIONI TRASVERSALI - TAV 1 di 2

APPALTATORE	PROGETTAZIONE	
DIRETTORE TECNICO Ing. M. PANISI	DIRETTORE DELLA PROGETTAZIONE Ing. A. CHECCHI	

COMMESSA	LOTTO	FASE	ENTE	TIPO DOC.	OPERA/DISCIPLINA	PROGR.	REV.	SCALA:
IF1M	00	E	ZZ	WA	NV11B0	001	B	1:100

Rev.	Descrizione	Redatto	Data	Verificato	Data	Approvato	Data	Autorizzato Data
A	EMISSIONE	TRAPANESE	14/06/18	MARTUSCELLI	15/06/18	PIAZZA	15/06/18	MARTUSCELLI
B	EMISSIONE PER RdV	TRAPANESE	10/09/18	MARTUSCELLI	11/09/18	PIAZZA	11/09/18	
								12/09/18

File:IF1M.0.0.E.ZZ.WA.NV.11.B.0.001-B.DWG — n. Elab.: